
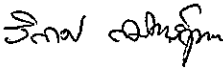



ตารางแสดงวงเงินงบประมาณและราคากลาง (ราคาอ้างอิง)

๑.	<p>ชื่อ : การบำรุงรักษาและซ่อมแซมแก้ไขระบบสารสนเทศภูมิศาสตร์ สำหรับกิจการกระจายเสียง และกิจการโทรทัศน์ (Broadcasting GIS) และเครื่องคอมพิวเตอร์แม่ข่าย</p> <p>หน่วยงานเจ้าของเรื่อง : สำนักงานนโยบายและวิชาการกระจายเสียงและโทรทัศน์ (วส.)</p>																										
๒.	<p>วงเงินงบประมาณ <span style="float: right;">๓,๘๐๐,๐๐๐.- บาท</span></p>																										
๓.	<p>วันที่กำหนดราคากลาง (ราคาอ้างอิง) <span style="float: right;">๒๗ ตุลาคม ๒๕๕๙</span></p>																										
	<table border="0"> <tr> <td>๑. ArcGIS for Server Enterprise Standard (Windows)</td> <td>๑ ลิขสิทธิ์</td> </tr> <tr> <td>๒. ArcGIS for Desktop Standard concurrent user License</td> <td>๒ ลิขสิทธิ์</td> </tr> <tr> <td>๓. ArcGIS Spatial Analyst for Desktop concurrent Use License</td> <td>๒ ลิขสิทธิ์</td> </tr> <tr> <td>๔. ArcGIS 3D Analyst for Desktop concurrent Use License</td> <td>๒ ลิขสิทธิ์</td> </tr> <tr> <td>๕. Oracle Database 11g</td> <td>๑ ลิขสิทธิ์</td> </tr> <tr> <td>๖. ArcGIS for Desktop Basic Single Use License</td> <td>๑ ลิขสิทธิ์</td> </tr> <tr> <td>๗. ArcGIS Spatial Analyst for Desktop Single Use License</td> <td>๑ ลิขสิทธิ์</td> </tr> <tr> <td>๘. ArcGIS 3D Analyst for Desktop Single Use License</td> <td>๑ ลิขสิทธิ์</td> </tr> <tr> <td>๙. ระบบสารสนเทศภูมิศาสตร์ สำหรับกิจการกระจายเสียงและกิจการโทรทัศน์ (Broadcasting GIS)</td> <td></td> </tr> <tr> <td>๑๐. ระบบสารสนเทศภูมิศาสตร์ สำหรับกิจการกระจายเสียงและกิจการโทรทัศน์ (Broadcasting GIS) ระยะที่ สองและระบบตรวจสอบพื้นที่ครอบคลุมสัญญาณทีวีดิจิตอล(DTV Service Area)</td> <td></td> </tr> <tr> <td>๑๑. เครื่องคอมพิวเตอร์แม่ข่ายสำหรับระบบฐานข้อมูล</td> <td></td> </tr> <tr> <td>๑๒. เครื่องคอมพิวเตอร์แม่ข่ายสำหรับเผยแพร่ข้อมูลผ่านอินเทอร์เน็ตทั้ง Web Application และMap Service</td> <td></td> </tr> <tr> <td>เป็นเงินรวม (รวมภาษีมูลค่าเพิ่มและค่าใช้จ่ายที่ส่งแล้ว)</td> <td style="text-align: right;">๓,๘๐๐,๐๐๐.- บาท</td> </tr> </table>	๑. ArcGIS for Server Enterprise Standard (Windows)	๑ ลิขสิทธิ์	๒. ArcGIS for Desktop Standard concurrent user License	๒ ลิขสิทธิ์	๓. ArcGIS Spatial Analyst for Desktop concurrent Use License	๒ ลิขสิทธิ์	๔. ArcGIS 3D Analyst for Desktop concurrent Use License	๒ ลิขสิทธิ์	๕. Oracle Database 11g	๑ ลิขสิทธิ์	๖. ArcGIS for Desktop Basic Single Use License	๑ ลิขสิทธิ์	๗. ArcGIS Spatial Analyst for Desktop Single Use License	๑ ลิขสิทธิ์	๘. ArcGIS 3D Analyst for Desktop Single Use License	๑ ลิขสิทธิ์	๙. ระบบสารสนเทศภูมิศาสตร์ สำหรับกิจการกระจายเสียงและกิจการโทรทัศน์ (Broadcasting GIS)		๑๐. ระบบสารสนเทศภูมิศาสตร์ สำหรับกิจการกระจายเสียงและกิจการโทรทัศน์ (Broadcasting GIS) ระยะที่ สองและระบบตรวจสอบพื้นที่ครอบคลุมสัญญาณทีวีดิจิตอล(DTV Service Area)		๑๑. เครื่องคอมพิวเตอร์แม่ข่ายสำหรับระบบฐานข้อมูล		๑๒. เครื่องคอมพิวเตอร์แม่ข่ายสำหรับเผยแพร่ข้อมูลผ่านอินเทอร์เน็ตทั้ง Web Application และMap Service		เป็นเงินรวม (รวมภาษีมูลค่าเพิ่มและค่าใช้จ่ายที่ส่งแล้ว)	๓,๘๐๐,๐๐๐.- บาท
๑. ArcGIS for Server Enterprise Standard (Windows)	๑ ลิขสิทธิ์																										
๒. ArcGIS for Desktop Standard concurrent user License	๒ ลิขสิทธิ์																										
๓. ArcGIS Spatial Analyst for Desktop concurrent Use License	๒ ลิขสิทธิ์																										
๔. ArcGIS 3D Analyst for Desktop concurrent Use License	๒ ลิขสิทธิ์																										
๕. Oracle Database 11g	๑ ลิขสิทธิ์																										
๖. ArcGIS for Desktop Basic Single Use License	๑ ลิขสิทธิ์																										
๗. ArcGIS Spatial Analyst for Desktop Single Use License	๑ ลิขสิทธิ์																										
๘. ArcGIS 3D Analyst for Desktop Single Use License	๑ ลิขสิทธิ์																										
๙. ระบบสารสนเทศภูมิศาสตร์ สำหรับกิจการกระจายเสียงและกิจการโทรทัศน์ (Broadcasting GIS)																											
๑๐. ระบบสารสนเทศภูมิศาสตร์ สำหรับกิจการกระจายเสียงและกิจการโทรทัศน์ (Broadcasting GIS) ระยะที่ สองและระบบตรวจสอบพื้นที่ครอบคลุมสัญญาณทีวีดิจิตอล(DTV Service Area)																											
๑๑. เครื่องคอมพิวเตอร์แม่ข่ายสำหรับระบบฐานข้อมูล																											
๑๒. เครื่องคอมพิวเตอร์แม่ข่ายสำหรับเผยแพร่ข้อมูลผ่านอินเทอร์เน็ตทั้ง Web Application และMap Service																											
เป็นเงินรวม (รวมภาษีมูลค่าเพิ่มและค่าใช้จ่ายที่ส่งแล้ว)	๓,๘๐๐,๐๐๐.- บาท																										
๔.	<p>แหล่งที่มาของราคากลาง (ราคาอ้างอิง):</p> <ul style="list-style-type: none"> <li>• ใบเสนอราคา บริษัท จีไอเอส จำกัด เลขที่หนังสือ จส.๒๖๗๗/๕๙ ลงวันที่ ๑๔ ตุลาคม ๒๕๕๙ (เอกสารแนบ ๕)</li> <li>• แบบ บอจ. ๔ รายการที่จดทะเบียนแก้ไขเพิ่มเติม (แสดงการเปลี่ยนแปลงชื่อบริษัท) (เอกสารแนบ ๖)</li> </ul>																										
๕.	<p>รายชื่อเจ้าหน้าที่ผู้กำหนดราคากลาง (ราคาอ้างอิง):</p> <p>๕.๑ นายเชียรทวี สุทธินนท์ </p> <p>๕.๒ นายวิลาศ สมितिฤทธา </p> <p>๕.๓ นายนริศ ภาชนะพรรณณ์ </p>																										