




ตารางแสดงวงเงินงบประมาณที่ได้รับจัดสรรและราคากลาง (ราคาอ้างอิง)
ในการจัดซื้อจัดจ้างที่มีใช้งานก่อสร้าง

๑. ชื่อโครงการ โครงการเพิ่มประสิทธิภาพด้านสารสนเทศภูมิศาสตร์ ให้กับระบบ GIS (ระยะที่ ๒)
๒. หน่วยงานเจ้าของโครงการ สำนักเทคโนโลยีสารสนเทศ (ทท.) สำนักงาน กสทช.
๓. วงเงินงบประมาณที่ได้รับจัดสรร ๙,๕๐๐,๐๐๐ บาท
๔. วันที่กำหนดราคากลาง (ราคาอ้างอิง) ๑๒ พฤศจิกายน ๒๕๕๗
เป็นเงิน ๙,๔๖๙,๕๐๐ บาท ราคา/หน่วย ตามเอกสารแนบ
๕. แหล่งที่มาของราคากลาง (ราคาอ้างอิง)
 - ๕.๑ อ้างอิงจากใบเสนอราคาบริษัท นวมินทร์ จำกัด เลขที่ NBTC ๐๑๗/๒๕๕๗ ลงวันที่ ๑๕ สิงหาคม ๒๕๕๗
 - ๕.๒ อ้างอิงจากใบเสนอราคาบริษัท เอ็นที วัฒนาการ จำกัด เลขที่ QT-NBTC-GIS ลงวันที่ ๑๕ สิงหาคม ๒๕๕๗
 - ๕.๓ อ้างอิงจากใบเสนอราคาบริษัท ไฮเปอร์ โซลูชั่นส์ จำกัด เลขที่ NBTC-SW-๐๐๒๑๔ ลงวันที่ ๑๓ สิงหาคม ๒๕๕๗
๖. รายชื่อเจ้าหน้าที่ผู้กำหนดราคากลาง (ราคาอ้างอิง)

๑. .....ประธานกรรมการ
(นายเสีรทวี สุทธินนท์)

๒. .....กรรมการ
(นางสาวนิตยา คงแก้ว)

๓. .....กรรมการ
(นายศรัณยู จิระกร)