

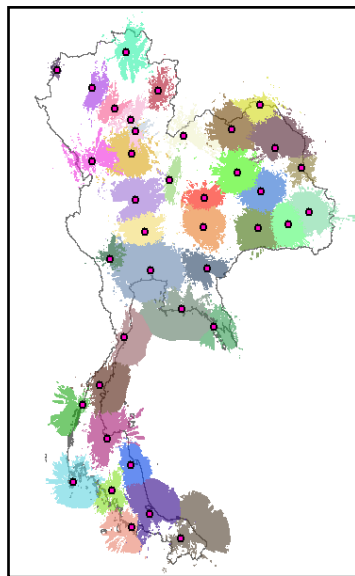
จำนวนครัวเรือนที่ครอบคลุม

โครงข่ายโทรทัศนภาคพื้นดินในระบบดิจิทัล ในส่วนของ ๓๙ สถานีหลัก

ภายหลังการติดตั้งโครงข่ายในระยะที่ ๑ และ ๒

จำแนกตามพื้นที่ครอบคลุมของแต่ละสถานีหลัก

ตามแผนการขยายโครงข่าย



สำนักวิศวกรรมและเทคโนโลยีกระจายเสียงและโทรทัศน (ทส.)

สำนักงานคณะกรรมการกิจการกระจายเสียง กิจการโทรทัศน และกิจการโทรคมนาคมแห่งชาติ (สำนักงาน กสทช.)

สารบัญ

หัวข้อ	หน้า
ที่มาของข้อมูล	1
พื้นที่ครอบคลุมสัญญาณระยะที่ 1 และ 2	2
จำนวนครัวเรือนที่ครอบคลุมของแต่ละสถานีหลัก (ตามกำหนดการขยายโครงข่าย)	4
กราฟแสดงร้อยละจำนวนครัวเรือนที่ครอบคลุมในแต่ละระยะของการขยายโครงข่าย	5
จำนวนครัวเรือนที่ครอบคลุมของแต่ละจังหวัด ในแต่ละระยะของการขยายโครงข่าย	6
เปอร์เซ็นต์จำนวนครัวเรือนที่ครอบคลุมของแต่ละจังหวัด เทียบกับจำนวนครัวเรือนทั้งประเทศ ในแต่ละระยะของการขยายโครงข่าย	8
จำนวนตำบลที่มีสัญญาณครอบคลุมในแต่ละระยะการขยายโครงข่าย	
สรุปจำนวนตำบลที่มีสัญญาณครอบคลุม ในแต่ละระยะการขยายโครงข่าย	11
การขยายโครงข่ายระยะที่ 1	
1 เมษายน 2557	12
1 พฤษภาคม 2557	13
1 มิถุนายน 2557	14
การขยายโครงข่ายระยะที่ 2	
1 สิงหาคม 2557	15
1 ตุลาคม 2557	16
1 ธันวาคม 2557	17
1 กุมภาพันธ์ 2558	18
1 เมษายน 2558	19
1 มิถุนายน 2558	20
จำนวนครัวเรือนที่ครอบคลุมของแต่ละตำบล/อำเภอ/จังหวัด จากสถานีหลักแต่ละสถานี เรียงตามระยะการขยายโครงข่าย	
การขยายโครงข่ายระยะที่ 1	
1 เมษายน 2557	23
กรุงเทพ	23
นครราชสีมา	44
เชียงใหม่	49
สงขลา	53
1 พฤษภาคม 2557	57
อุบลราชธานี	57
สุราษฎร์ธานี	63
ระยอง	66

หัวข้อ	หน้า
1 มิถุนายน 2557	69
สิงห์บุรี	69
สุโขทัย	77
ขอนแก่น	82
อุดรธานี	88
การขยายโครงข่ายระยะที่ 2	
1 สิงหาคม 2557	92
ร้อยเอ็ด	93
เขียงราย	98
สระแก้ว	102
นครสวรรค์	104
1 ตุลาคม 2557	110
นครศรีธรรมราช	111
ภูเก็ต	113
ตรัง	115
สุรินทร์	118
1 ธันวาคม 2557	123
สกลนคร	124
ลำปาง	129
น่าน	131
เพชรบูรณ์	133
ประจวบคีรีขันธ์	135
1 กุมภาพันธ์ 2558	136
กาญจนบุรี	136
ชุมพร	138
ตราด	140
มุกดาหาร	141
ตาก	143
1 เมษายน 2558	145
แม่ฮ่องสอน	146
ระนอง	146
เลย	147
ชัยภูมิ	150
แพร่	152

หัวข้อ	หน้า
1 มิถุนายน 2558	155
สตูล	156
อุตรดิตถ์	157
บึงกาฬ	158
ศรีสะเกษ	159
ยะลา	164

ที่มาของข้อมูล

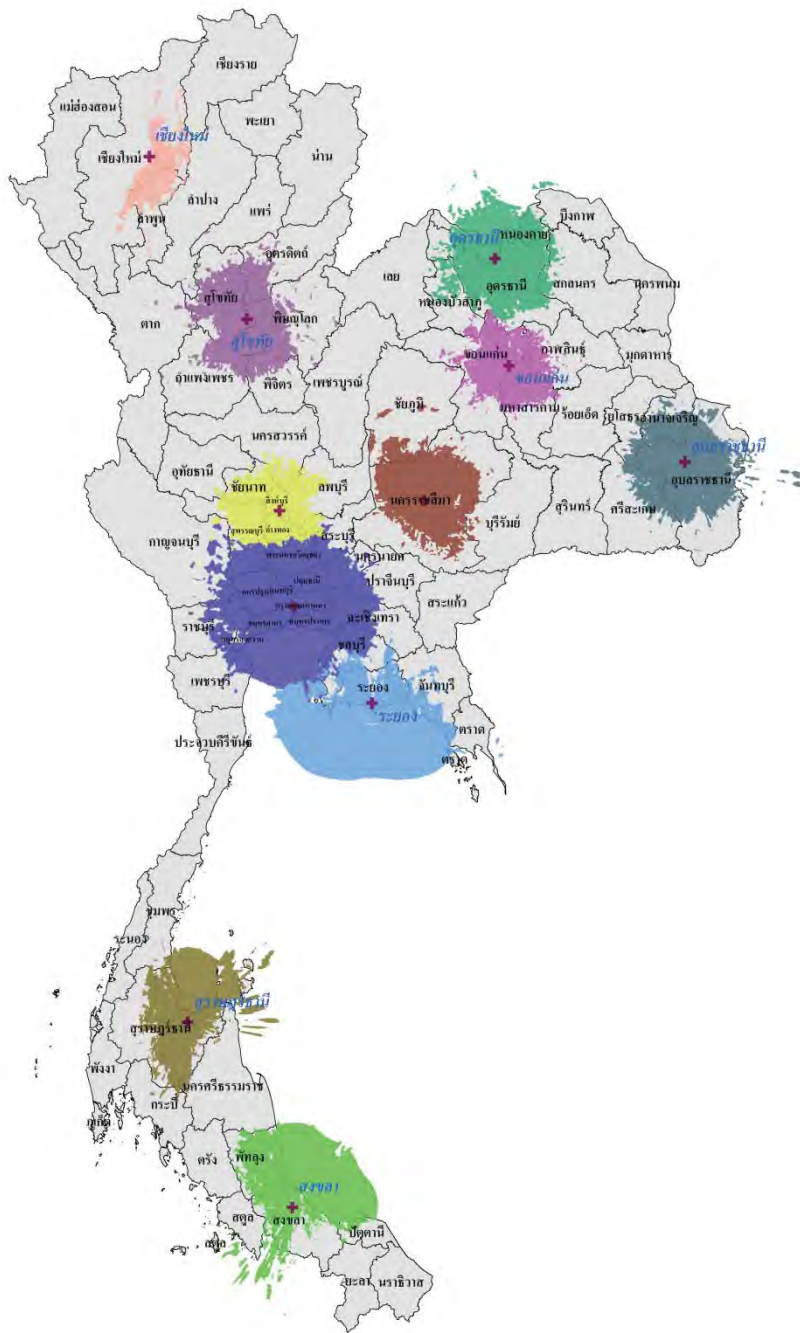
ข้อมูลในการจัดทำพื้นที่ครอบคลุมสัญญาณและจำนวนครัวเรือนที่ครอบคลุมอาศัยซอฟต์แวร์สร้างแบบจำลองการแพร่กระจายคลื่น และข้อมูลประกอบการจัดทำแผนความถี่วิทยุสำหรับกิจการโทรทัศน์ภาคพื้นดินในระบบดิจิทัล (39 สถานีหลัก) ดังนี้

ข้อมูล	คุณลักษณะ/แหล่งที่มาของข้อมูล
ข้อมูลทางเทคนิคของสถานีโทรทัศน์ในระบบแอนะล็อก	ข้อมูลที่ตั้ง ความสูงของสายอากาศ และคุณลักษณะทางเทคนิคของสายอากาศจากผู้ให้บริการโทรทัศน์ในระบบแอนะล็อก
ข้อมูลทางเทคนิคของสถานีวิทยุคมนาคมสำหรับโทรทัศน์ในระบบดิจิทัล	ข้อมูลที่ตั้ง ความสูงของสายอากาศ และคุณลักษณะทางเทคนิคของสายอากาศจากผู้ให้บริการโครงข่ายโทรทัศน์ภาคพื้นดินในระบบดิจิทัล
ข้อมูลแบบจำลองความสูงภูมิประเทศเชิงเลข (Digital Terrain Model)	ความละเอียด 100x100 เมตร (20x20 เมตร ในเขตกรุงเทพมหานคร)
ข้อมูลแบบจำลองสภาพการใช้พื้นที่ (Clutter data)	ความละเอียด 100x100 เมตร (20x20 เมตร ในเขตกรุงเทพมหานคร)
ข้อมูลจำนวนประชากรและจำนวนครัวเรือน	ข้อมูลตามกรมการปกครอง กระทรวงมหาดไทย (พ.ศ.2555)
ข้อมูลขอบเขตการปกครองในระดับตำบล อำเภอ จังหวัด และเทศบาล	ข้อมูลตามกรมการปกครอง กระทรวงมหาดไทย (พ.ศ.2555)
พารามิเตอร์ทางเทคนิคสำหรับระบบ DVB-T2	16k, extended bandwidth, 64QAM, code rate 3/5, PP2, guard interval 266 μ s (ตามผลจากการทดลองทดสอบในปี 2556)
แบบจำลองการแพร่กระจายคลื่น	CRC Predict (Communications Research Center Canada) ตามข้อเสนอแนะของผู้เชี่ยวชาญจาก ITU
วิธีการคำนวณ อัตราส่วนการป้องกันการ (Protection Ratio) และคุณลักษณะของสายอากาศรับสัญญาณ	อ้างอิงตาม ITU-R Recommendations ที่เกี่ยวข้อง (พื้นที่ครอบคลุมต้องมีความน่าจะเป็นเชิงพื้นที่ของการรับสัญญาณไม่น้อยกว่าร้อยละ 95)

ข้อจำกัดของผลการคำนวณ

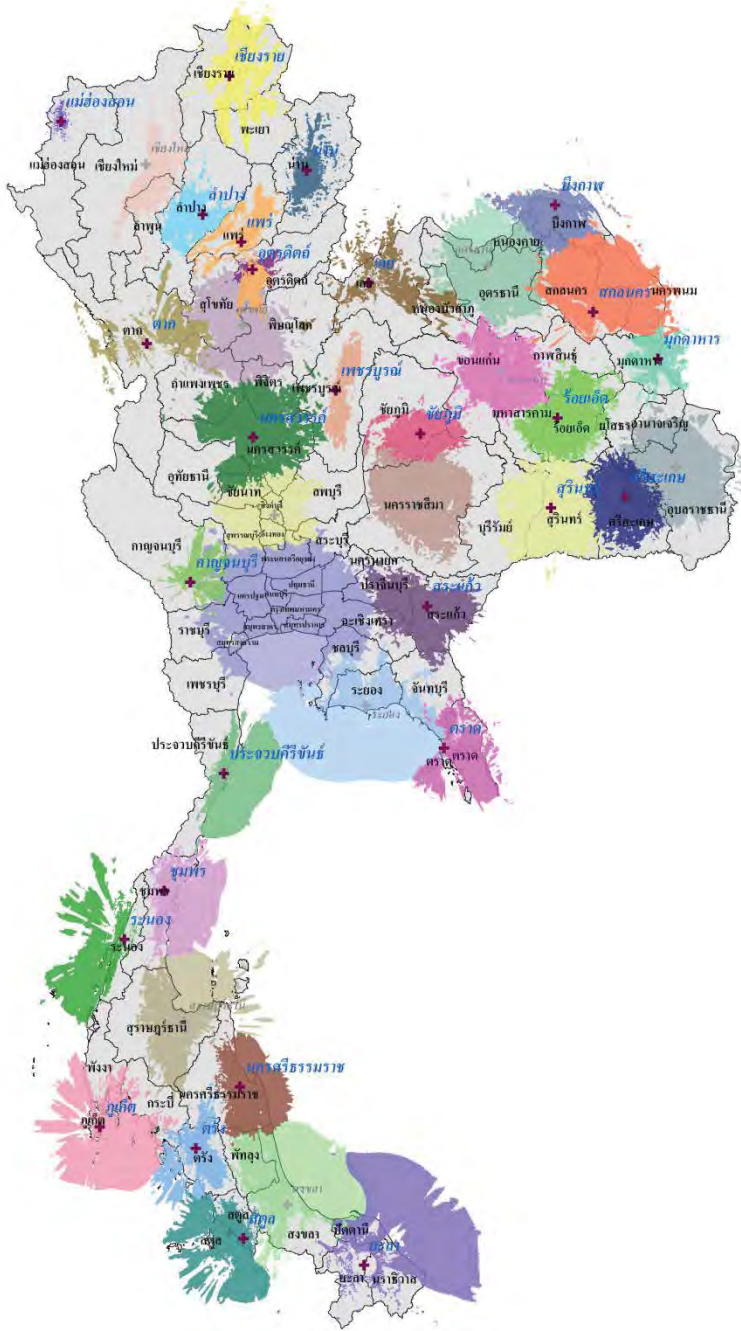
- รูปแสดงพื้นที่ครอบคลุมสัญญาณนี้จัดทำขึ้นโดยอาศัยแบบจำลองการแพร่กระจายคลื่นประกอบกับข้อมูลทางเทคนิคของผู้ให้บริการโครงข่ายเฉพาะในส่วนของสถานีหลัก 39 สถานี และอาศัยข้อมูลภูมิประเทศในการคำนวณด้วย ทั้งนี้ การจัดหาอุปกรณ์หรือติดตั้งโครงข่ายในสภาพพื้นที่จริงอาจมีความแตกต่างจากแบบจำลองบ้าง โดยการวิเคราะห์นี้ได้คำนวณจากพื้นที่ครอบคลุมสัญญาณในลักษณะ Fixed Rooftop ดังนั้นการรับสัญญาณในลักษณะ Portable Indoor จะมีความแตกต่างบ้าง ขึ้นกับปัจจัยของสิ่งแวดล้อม อาทิ ตึกสูง อาคาร บ้าน หรือสิ่งกีดขวางต่างๆ
- การขยายโครงข่ายระยะที่ 2 (ปีที่ 2), ระยะที่ 3 (ปีที่ 3) และระยะที่ 4 (ปีที่ 4) มีเป้าหมายครอบคลุมจำนวนครัวเรือนไม่น้อยกว่าร้อยละ 80, ร้อยละ 90 และร้อยละ 95 ตามลำดับ โดยอาศัยการติดตั้งสถานีเสริมเป็นการเพิ่มเติม
- กำหนดการขยายโครงข่ายอาจมีการปรับเปลี่ยนตามความเหมาะสม หรือตามสถานการณ์/อุปสรรคการดำเนินการ
- จำนวนครัวเรือนและจำนวนประชากรอ้างอิงตามข้อมูลของกรมการปกครอง กระทรวงมหาดไทย ปี พ.ศ. ๒๕๕๕ โดยร้อยละของจำนวนครัวเรือน/จำนวนประชากรที่ถูกครอบคลุมเป็นค่าประมาณการจากซอฟต์แวร์

พื้นที่ครอบคลุมภายหลังจากขยายโครงข่ายระยะที่ 1



แผนการขยายโครงข่ายระยะที่ 1		
ลำดับ	แผนการติดตั้งสถานี (สถานีหลัก)	กำหนดการให้บริการ
1	กรุงเทพฯ	1 เม.ย. 2557
2	นครราชสีมา	
3	เชียงใหม่	
4	สงขลา	
5	อุบลราชธานี	1 พ.ค. 2557
6	สุราษฎร์ธานี	
7	ระยอง	
8	สิงห์บุรี	1 มิ.ย. 2557
9	สุโขทัย	
10	ขอนแก่น	
11	อุดรธานี	

พื้นที่ครอบคลุมภายหลังจากขยายโครงข่ายระยะที่ 2

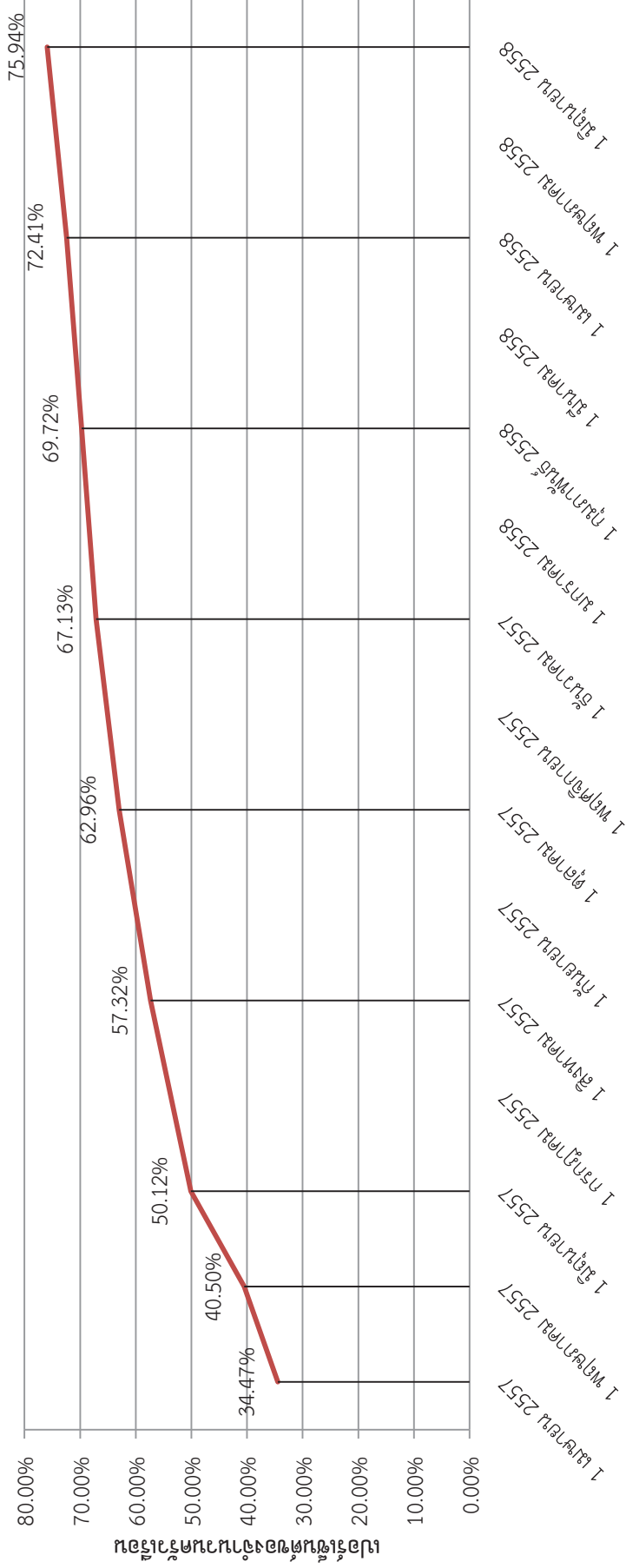


แผนการขยายโครงข่ายระยะที่ 2		
ลำดับ	แผนการติดตั้งสถานี (สถานีหลัก)	กำหนดการ ให้บริการ
1	ร้อยเอ็ด	1 ส.ค. 2557
2	เชียงใหม่	
3	สระแก้ว	
4	นครสวรรค์	
5	นครศรีธรรมราช	
6	ภูเก็ต	1 ต.ค. 2557
7	ตรัง	
8	สุรินทร์	
9	สกลนคร	1 ธ.ค. 2557
10	ลำปาง	
11	น่าน	
12	เพชรบูรณ์	
13	ประจวบคีรีขันธ์	
14	กาญจนบุรี	1 ก.พ. 2558
15	ชุมพร	
16	ตราด	
17	มุกดาหาร	
18	ตาก	1 เม.ย. 2558
19	แม่ฮ่องสอน	
20	ระนอง	
21	เลย	
22	ชัยภูมิ	
23	แพร่	1 มิ.ย. ๒๕๕๘
24	สตูล	
25	อุดรดิตถ์	
26	บึงกาฬ	
27	ศรีสะเกษ	
28	ยะลา	

จำนวนครัวเรือนที่ครอบคลุมของแต่ละสถานีหลัก (ตามกำหนดการขยายโครงข่าย)

สถานีหลัก	จำนวนครัวเรือนที่ครอบคลุม	เปอร์เซ็นต์เทียบกับจำนวนครัวเรือนทั้งประเทศ
ระยะที่ 1		
1 เมษายน 2557	7,871,243	34.47%
กรุงเทพ	6,206,936	27.18%
เชียงใหม่	517,019	2.26%
นครราชสีมา	596,413	2.61%
สงขลา	550,875	2.41%
1 พฤษภาคม 2557	1,376,686	6.03%
ระยอง	573,342	2.51%
สุราษฎร์ธานี	323,091	1.41%
อุบลราชธานี	480,253	2.10%
1 มิถุนายน 2557	2,196,971	9.62%
ขอนแก่น	541,413	2.37%
สิงห์บุรี	624,442	2.73%
สุโขทัย	498,022	2.18%
อุดรธานี	533,094	2.33%
หลังสิ้นสุดระยะที่ 1	11,444,900	50.12%
ระยะที่ 2		
1 สิงหาคม 2557	1,645,324	7.20%
เชียงราย	386,752	1.69%
นครสวรรค์	558,801	2.45%
ร้อยเอ็ด	405,948	1.78%
สระแก้ว	293,823	1.29%
1 ตุลาคม 2557	1,287,779	5.64%
ตรัง	205,975	0.90%
นครศรีธรรมราช	314,191	1.38%
ภูเก็ต	227,514	1.00%
สุรินทร์	540,099	2.37%
1 ธันวาคม 2557	952,382	4.17%
น่าน	80,323	0.35%
ประจวบคีรีขันธ์	74,922	0.33%
เพชรบูรณ์	135,830	0.59%
ลำปาง	172,117	0.75%
สกลนคร	489,190	2.14%
1 กุมภาพันธ์ 2558	592,169	2.59%
กาญจนบุรี	160,608	0.70%
ชุมพร	138,420	0.61%
ตราด	102,687	0.45%
ตาก	110,436	0.48%
มุกดาหาร	80,018	0.35%
1 เมษายน 2558	613,495	2.69%
ชัยภูมิ	196,498	0.86%
แพร่	214,527	0.94%
แม่ฮ่องสอน (ดอยกองมู)	10,260	0.04%
ระนอง	37,090	0.16%
เลย	155,120	0.68%
1 มิถุนายน 2558	807,265	3.53%
บึงกาฬ	121,475	0.53%
ยะลา	260,294	1.14%
ศรีสะเกษ	330,502	1.45%
สตูล	68,216	0.30%
อุดรดิตถ์	26,778	0.12%
หลังสิ้นสุดระยะที่ 2	17,343,314	75.94%

เปอร์เซ็นต์ของจำนวนครัวเรือนที่ครอบครอง



เปอร์เซ็นต์	34.47%	40.50%	50.12%	57.32%	62.96%	67.13%	69.72%	72.41%	75.94%
1 เมษายน 2557	1 พฤษภาคม 2557	1 กรกฎาคม 2557	1 สิงหาคม 2557	1 ตุลาคม 2557	1 ธันวาคม 2557	1 มกราคม 2558	1 กุมภาพันธ์ 2558	1 มีนาคม 2558	1 มิถุนายน 2558

จำนวนครัวเรือนที่ครอบคลุมของแต่ละจังหวัด ในแต่ละระยะของการขยายโครงข่าย

จังหวัด	ระยะที่ 1			ระยะที่ 2						จำนวนครัวเรือนที่ครอบคลุม	จำนวนครัวเรือนทั้งหมดจังหวัด	เปอร์เซ็นต์จำนวนครัวเรือนที่ครอบคลุมรายจังหวัด
	1 เม.ย. 57	1 พ.ค. 57	1 มิ.ย. 57	1 ส.ค. 57	1 ต.ค. 57	1 ธ.ค. 57	1 ก.พ. 58	1 เม.ย. 58	1 มิ.ย. 58			
กระบี่		2,822			39,416					42,238	157,428	26.83%
กรุงเทพมหานคร	2,521,939									2,521,939	2,522,855	99.96%
กาญจนบุรี	26,173		1,682				154,438			182,293	303,065	60.15%
กาฬสินธุ์			58,106	33,784		4,662				96,552	271,232	35.60%
กำแพงเพชร			51,255	58,920			19,063			129,238	247,772	52.16%
ขอนแก่น			322,465					18,315		340,780	549,114	62.06%
จันทบุรี	2	96,487		11,532			28,095			136,116	207,743	65.52%
ฉะเชิงเทรา	208,501	369		15,777						224,647	248,437	90.42%
ชลบุรี	377,878	141,011		73						518,962	762,583	68.05%
ชัยนาท			76,375	35,288						111,663	115,328	96.82%
ชัยภูมิ	23,159		2,000			7		142,126		167,292	355,416	47.07%
ชุมพร		4,666					136,034	63		140,763	204,913	68.69%
เชียงใหม่	106			304,113						304,219	484,525	62.79%
เชียงใหม่	391,033			856		115	34			392,038	693,605	56.52%
ตรัง	35				169,753				396	170,184	206,005	82.61%
ตราด		1,169					74,592			75,761	94,754	79.96%
ตาก	-		430			27	77,983			78,440	188,548	41.60%
นครนายก	69,750			54						69,804	86,919	80.31%
นครปฐม	338,019									338,019	338,019	100.00%
นครพนม						178,860	7,165		5	186,030	202,074	92.06%
นครราชสีมา	566,158			15	150			36,212		602,535	846,385	71.19%
นครศรีธรรมราช	157	8,103			325,637					333,897	506,992	65.86%
นครสวรรค์			28,963	311,983						340,946	376,391	90.58%
นนทบุรี	561,618									561,618	561,618	100.00%
นราธิวาส								82,517		82,517	187,209	44.08%
น่าน				6		80,133		6		80,145	153,061	52.36%
บึงกาฬ						19,585			88,229	107,814	115,491	93.35%
บุรีรัมย์	6,887				205,392					212,279	414,411	51.22%
ปทุมธานี	489,783									489,783	489,783	100.00%
ประจวบคีรีขันธ์						74,922	2,016			76,938	216,524	35.53%
ปราจีนบุรี	27,600			109,436						137,036	177,010	77.42%
ปัตตานี	41,840								100,621	142,461	167,310	85.15%
พระนครศรีอยุธยา	249,008		34,553							283,561	283,567	100.00%
พะเยา				81,747		41				81,788	176,338	46.38%
พังงา		12			33,736			329		34,077	101,209	33.67%
พัทลุง	138,200				11,919				101	150,220	172,773	86.95%
พิจิตร			46,484	89,642						136,126	178,119	76.42%
พิษณุโลก			223,382	580			18	7,312	2	231,294	309,602	74.71%
เพชรบุรี	80,510									80,510	176,190	45.69%
เพชรบูรณ์			48	17,940		135,660		607		154,255	322,166	47.88%
แพร่			141			769		122,016		122,926	165,223	74.40%
ภูเก็ต					160,520					160,520	200,119	80.21%
มหาสารคาม			148,261	58,830	1,727					208,818	265,469	78.66%
มุกดาหาร				58		11	68,937			69,006	99,797	69.15%
แม่ฮ่องสอน								10,260		10,260	96,327	10.65%
ยโสธร		12,724		18,550			3,415		13,136	47,825	153,652	31.13%
ยะลา	10								74,438	74,448	144,464	51.53%
ร้อยเอ็ด			1,217	294,551	3,354				258	299,380	350,406	85.44%
ระนอง							370	36,696		37,066	78,951	46.95%
ระยอง		334,306								334,306	355,245	94.11%
ราชบุรี	222,872						818			223,690	281,758	79.39%
ลพบุรี	41		152,026	1,158				1		153,226	267,673	57.24%

จำนวนครัวเรือนที่ครอบคลุมของแต่ละจังหวัด ในแต่ละระยะของการขยายโครงข่าย

จังหวัด	ระยะที่ 1			ระยะที่ 2						จำนวนครัวเรือนที่ครอบคลุม	จำนวนครัวเรือนทั้งหมดจังหวัด	เปอร์เซ็นต์จำนวนครัวเรือนที่ครอบคลุมรายจังหวัด
	1 เม.ย. 57	1 พ.ค. 57	1 มิ.ย. 57	1 ส.ค. 57	1 ต.ค. 57	1 ธ.ค. 57	1 ก.พ. 58	1 เม.ย. 58	1 มิ.ย. 58			
ลำปาง	224		257	30		171,092	3,440	195		175,238	273,438	64.09%
ลำพูน	125,656					225				125,881	164,729	76.42%
เลย			286			163		104,352		104,801	197,064	53.18%
ศรีสะเกษ		8,998				6,389			289,462	304,849	356,374	85.54%
สกลนคร			13,949			281,615			14,277	309,841	330,608	93.72%
สงขลา	370,492					6,362			3,305	380,159	464,261	81.88%
สตูล	141					337			67,132	67,610	91,133	74.19%
สมุทรปราการ	548,883									548,883	548,883	100.00%
สมุทรสงคราม	51,683									51,683	62,538	82.64%
สมุทรสาคร	245,074									245,074	245,074	100.00%
สระแก้ว				156,936						156,936	183,266	85.63%
สระบุรี	76,831		46,173							123,004	235,103	52.32%
สิงห์บุรี			71,590							71,590	71,590	100.00%
สุโขทัย			164,937				9,637	9,947	1,086	185,607	199,359	93.10%
สุพรรณบุรี	107,331		124,743				5,352			237,426	272,653	87.08%
สุราษฎร์ธานี		307,488						2		307,490	423,136	72.67%
สุรินทร์				175	323,087				13,870	337,132	357,659	94.26%
หนองคาย			130,466			16			18,816	149,298	155,924	95.75%
หนองบัวลำภู			24,516					47,618		72,134	134,178	53.76%
อ่างทอง	3,649		87,227							90,876	90,876	100.00%
อำนาจเจริญ		70,681					501			71,182	102,854	69.21%
อุดรธานี			373,241			4,441		7	148	377,837	453,060	83.40%
อุดรดิตถ์			11,063			38	261	77,431	25,690	114,483	157,937	72.49%
อุทัยธานี			1,135	43,290						44,425	110,882	40.07%
อุบลราชธานี		387,850							13,776	401,626	522,672	76.84%
รวม	7,871,243	1,376,686	2,196,971	1,645,324	1,287,779	952,382	592,169	613,495	807,265	17,343,314	22,836,819	75.94%

สิ้นสุดระยะที่ 1
11,444,900

สิ้นสุดระยะที่ 2
17,343,314

เปอร์เซ็นต์จำนวนครัวเรือนที่ครอบคลุมของแต่ละจังหวัด เทียบกับจำนวนครัวเรือนทั้งประเทศ ในแต่ละระยะของการขยายโครงข่าย

จังหวัด	ระยะที่ 1			ระยะที่ 2						จำนวนครัวเรือนที่ครอบคลุม เทียบกับทั้งประเทศ
	1 เม.ย. 57	1 พ.ค. 57	1 มิ.ย. 57	1 ส.ค. 57	1 ต.ค. 57	1 ธ.ค. 57	1 ก.พ. 58	1 เม.ย. 58	1 มิ.ย. 58	
กระบี่	-	0.012	-	-	0.173	-	-	-	-	0.18
กรุงเทพมหานคร	11.043	-	-	-	-	-	-	-	-	11.04
กาญจนบุรี	0.115	-	0.007	-	-	-	0.676	-	-	0.80
กาฬสินธุ์	-	-	0.254	0.148	-	0.020	-	-	-	0.42
กำแพงเพชร	-	-	0.224	0.258	-	-	0.083	-	-	0.57
ขอนแก่น	-	-	1.412	-	-	-	-	0.080	-	1.49
จันทบุรี	0.000	0.423	-	0.050	-	-	0.123	-	-	0.60
ฉะเชิงเทรา	0.913	0.002	-	0.069	-	-	-	-	-	0.98
ชลบุรี	1.655	0.617	-	0.000	-	-	-	-	-	2.27
ชัยนาท	-	-	0.334	0.155	-	-	-	-	-	0.49
ชัยภูมิ	0.101	-	0.009	-	-	0.000	-	0.622	-	0.73
ชุมพร	-	0.020	-	-	-	-	0.596	0.000	-	0.62
เชียงราย	0.000	-	-	1.332	-	-	-	-	-	1.33
เชียงใหม่	1.712	-	-	0.004	-	0.001	0.000	-	-	1.72
ตรัง	0.000	-	-	-	0.743	-	-	-	0.002	0.75
ตราด	-	0.005	-	-	-	-	0.327	-	-	0.33
ตาก	-	-	0.002	-	-	0.000	0.341	-	-	0.34
นครนายก	0.305	-	-	0.000	-	-	-	-	-	0.31
นครปฐม	1.480	-	-	-	-	-	-	-	-	1.48
นครพนม	-	-	-	-	-	0.783	0.031	-	0.000	0.81
นครราชสีมา	2.479	-	-	0.000	0.001	-	-	0.159	-	2.64
นครศรีธรรมราช	0.001	0.035	-	-	1.426	-	-	-	-	1.46
นครสวรรค์	-	-	0.127	1.366	-	-	-	-	-	1.49
นนทบุรี	2.459	-	-	-	-	-	-	-	-	2.46
นราธิวาส	-	-	-	-	-	-	-	-	0.361	0.36
น่าน	-	-	-	0.000	-	0.351	-	0.000	-	0.35
บึงกาฬ	-	-	-	-	-	0.086	-	-	0.386	0.47
บุรีรัมย์	0.030	-	-	-	0.899	-	-	-	-	0.93
ปทุมธานี	2.145	-	-	-	-	-	-	-	-	2.14
ประจวบคีรีขันธ์	-	-	-	-	-	0.328	0.009	-	-	0.34
ปราจีนบุรี	0.121	-	-	0.479	-	-	-	-	-	0.60
ปัตตานี	0.183	-	-	-	-	-	-	-	0.441	0.62
พระนครศรีอยุธยา	1.090	-	0.151	-	-	-	-	-	-	1.24
พะเยา	-	-	-	0.358	-	0.000	-	-	-	0.36
พังงา	-	0.000	-	-	0.148	-	-	0.001	-	0.15
พัทลุง	0.605	-	-	-	0.052	-	-	-	0.000	0.66
พิจิตร	-	-	0.204	0.393	-	-	-	-	-	0.60
พิษณุโลก	-	-	0.978	0.003	-	-	0.000	0.032	0.000	1.01
เพชรบุรี	0.353	-	-	-	-	-	-	-	-	0.35
เพชรบูรณ์	-	-	0.000	0.079	-	0.594	-	0.003	-	0.68
แพร่	-	-	0.001	-	-	0.003	-	0.534	-	0.54
ภูเก็ต	-	-	-	-	0.703	-	-	-	-	0.70
มหาสารคาม	-	-	0.649	0.258	0.008	-	-	-	-	0.91
มุกดาหาร	-	-	-	0.000	-	0.000	0.302	-	-	0.30

เปอร์เซ็นต์จำนวนครัวเรือนที่ครอบคลุมของแต่ละจังหวัด เทียบกับจำนวนครัวเรือนทั้งประเทศ ในแต่ละระยะของการขยายโครงข่าย

จังหวัด	ระยะที่ 1			ระยะที่ 2						จำนวนครัวเรือนที่ครอบคลุม เทียบกับทั้งประเทศ
	1 เม.ย. 57	1 พ.ค. 57	1 มิ.ย. 57	1 ส.ค. 57	1 ต.ค. 57	1 ธ.ค. 57	1 ก.พ. 58	1 เม.ย. 58	1 มิ.ย. 58	
แม่ฮ่องสอน	-	-	-	-	-	-	-	0.045	-	0.04
ยโสธร	-	0.056	-	0.081	-	-	0.015	-	0.058	0.21
ยะลา	0.000	-	-	-	-	-	-	-	0.326	0.33
ร้อยเอ็ด	-	-	0.005	1.290	0.015	-	-	-	0.001	1.31
ระนอง	-	-	-	-	-	-	0.002	0.161	-	0.16
ระยอง	-	1.464	-	-	-	-	-	-	-	1.46
ราชบุรี	0.976	-	-	-	-	-	0.004	-	-	0.98
ลพบุรี	0.000	-	0.666	0.005	-	-	-	0.000	-	0.67
ลำปาง	0.001	-	0.001	0.000	-	0.749	0.015	0.001	-	0.77
ลำพูน	0.550	-	-	-	-	0.001	-	-	-	0.55
เลย	-	-	0.001	-	-	0.001	-	0.457	-	0.46
ศรีสะเกษ	-	0.039	-	-	0.028	-	-	-	1.268	1.33
สกลนคร	-	-	0.061	-	-	1.233	-	-	0.063	1.36
สงขลา	1.622	-	-	-	0.028	-	-	-	0.014	1.66
สตูล	0.001	-	-	-	0.001	-	-	-	0.294	0.30
สมุทรปราการ	2.404	-	-	-	-	-	-	-	-	2.40
สมุทรสงคราม	0.226	-	-	-	-	-	-	-	-	0.23
สมุทรสาคร	1.073	-	-	-	-	-	-	-	-	1.07
สระแก้ว	-	-	-	0.687	-	-	-	-	-	0.69
สระบุรี	0.336	-	0.202	-	-	-	-	-	-	0.54
สิงห์บุรี	-	-	0.313	-	-	-	-	-	-	0.31
สุโขทัย	-	-	0.722	-	-	-	0.042	0.044	0.005	0.81
สุพรรณบุรี	0.470	-	0.546	-	-	-	0.023	-	-	1.04
สุราษฎร์ธานี	-	1.346	-	-	-	-	-	0.000	-	1.35
สุรินทร์	-	-	-	0.001	1.415	-	-	-	0.061	1.48
หนองคาย	-	-	0.571	-	-	0.000	-	-	0.082	0.65
หนองบัวลำภู	-	-	0.107	-	-	-	-	0.209	-	0.32
อ่างทอง	0.016	-	0.382	-	-	-	-	-	-	0.40
อำนาจเจริญ	-	0.310	-	-	-	-	0.002	-	-	0.31
อุดรธานี	-	-	1.634	-	-	0.019	-	0.000	0.001	1.65
อุดรดิตถ์	-	-	0.048	-	-	0.000	0.001	0.339	0.112	0.50
อุทัยธานี	-	-	0.005	0.190	-	-	-	-	-	0.19
อุบลราชธานี	-	1.698	-	-	-	-	-	-	0.060	1.76
รวม	34.47	6.03	9.62	7.20	5.64	4.17	2.59	2.69	3.53	75.94

สิ้นสุดระยะที่ 1
50.12

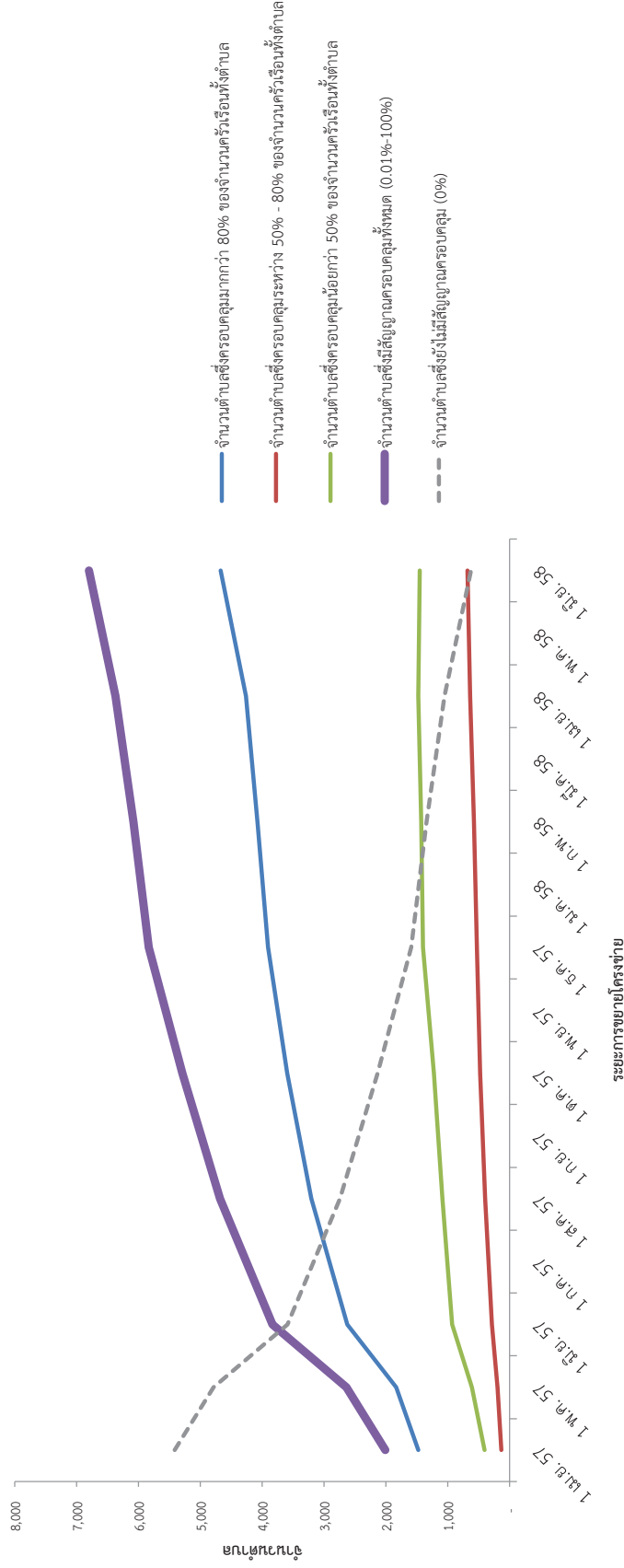
สิ้นสุดระยะที่ 2
75.94

จำนวนตำบลที่มีสัญญาณครอบคลุม ในแต่ละระยะการขยายโครงข่าย

สรุปจำนวนตำบลที่มีสัญญาณครอบคลุม ในแต่ละระยะการขยายโครงข่าย

	ระยะที่ 1					ระยะที่ 2				
	1 เม.ย. 57	1 พ.ค. 57	1 มิ.ย. 57	1 ส.ค. 57	1 ต.ค. 57	1 ต.ค. 57	1 ก.พ. 58	1 เม.ย. 58	1 มิ.ย. 58	
จำนวนตำบลซึ่งครอบคลุมมากกว่า 80% ของจำนวนครัวเรือนทั้งตำบล	1,474	1,834	2,625	3,203	3,596	3,903	4,077	4,263	4,674	
จำนวนตำบลซึ่งครอบคลุมระหว่าง 50% - 80% ของจำนวนครัวเรือนทั้งตำบล	131	193	284	394	474	530	574	635	678	
จำนวนตำบลซึ่งครอบคลุมน้อยกว่า 50% ของจำนวนครัวเรือนทั้งตำบล	404	610	926	1,087	1,223	1,400	1,430	1,475	1,450	
จำนวนตำบลซึ่งมีสัญญาณครอบคลุมทั้งหมด (0.01%-100%)	2,009	2,637	3,835	4,684	5,293	5,833	6,081	6,373	6,802	
จำนวนตำบลที่ยังไม่มีสัญญาณครอบคลุม (0%)	5,416	4,788	3,590	2,741	2,132	1,592	1,344	1,052	623	

จำนวนตำบลที่มีสัญญาณครอบคลุม ในแต่ละระยะการขยายโครงข่าย



ระยะที่ 1

1 เมษายน 2557

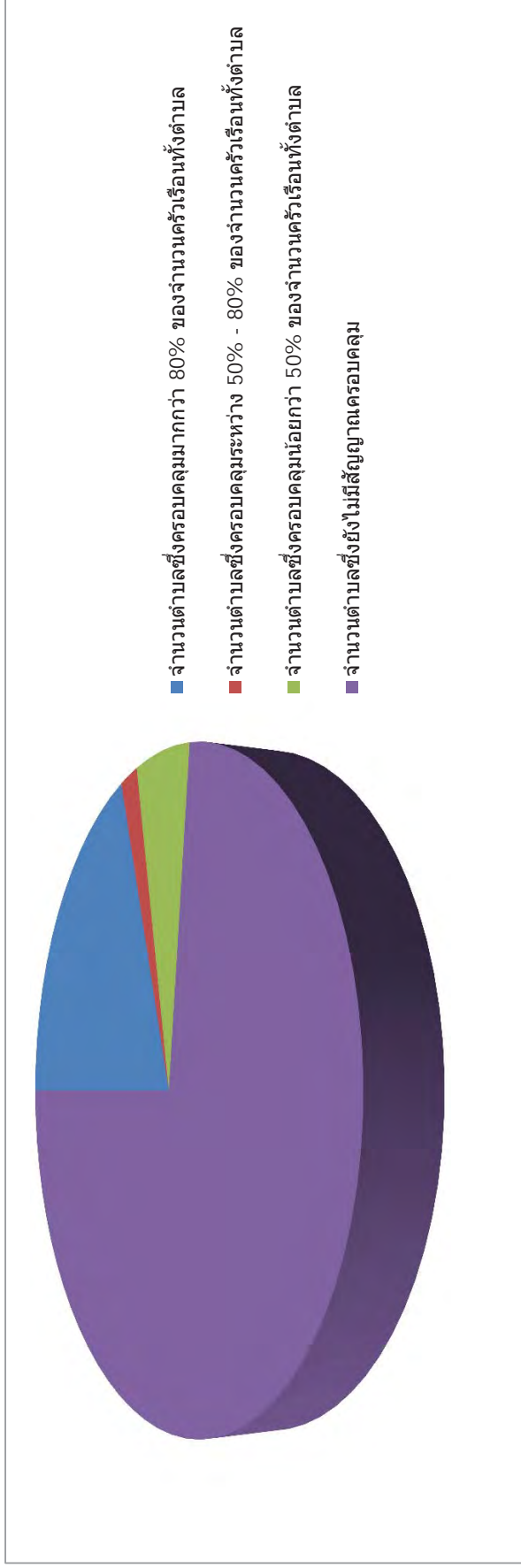
สรุปจำนวนตำบลซึ่งครอบคลุม

จำนวนตำบลซึ่งครอบคลุมมากกว่า 80% ของจำนวนครัวเรือนทั้งตำบล
จำนวนตำบลซึ่งครอบคลุมระหว่าง 50% - 80% ของจำนวนครัวเรือนทั้งตำบล
จำนวนตำบลซึ่งครอบคลุมน้อยกว่า 50% ของจำนวนครัวเรือนทั้งตำบล
จำนวนตำบลซึ่งไม่มีสัญญาณครอบคลุม

1474 ตำบล
131 ตำบล
404 ตำบล
5416 ตำบล

รวมจำนวนตำบลทั่วประเทศทั้งสิ้น

7425 ตำบล



ระยะที่ 1

1 พฤษภาคม 2557

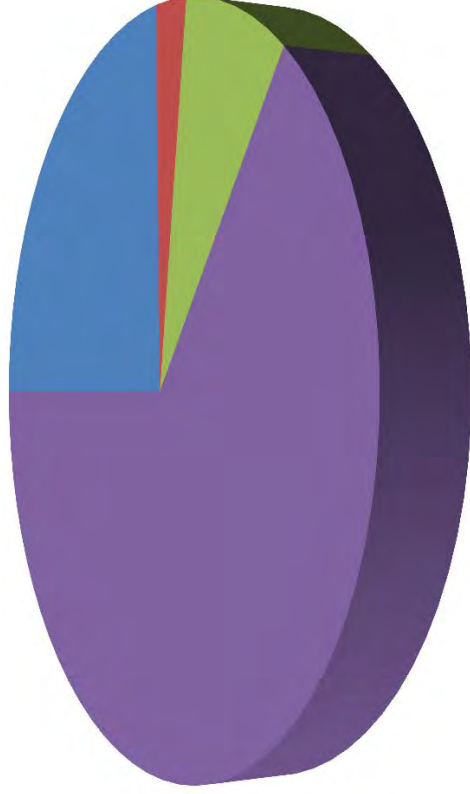
สรุปจำนวนตำบลซึ่งครอบคลุม

จำนวนตำบลซึ่งครอบคลุมมากกว่า 80% ของจำนวนครัวเรือนทั้งตำบล
จำนวนตำบลซึ่งครอบคลุมระหว่าง 50% - 80% ของจำนวนครัวเรือนทั้งตำบล
จำนวนตำบลซึ่งครอบคลุมน้อยกว่า 50% ของจำนวนครัวเรือนทั้งตำบล
จำนวนตำบลซึ่งไม่มีสัญญาณครอบคลุม

1834 ตำบล
193 ตำบล
610 ตำบล
4788 ตำบล

รวมจำนวนตำบลทั่วประเทศทั้งสิ้น

7425 ตำบล



- จำนวนตำบลซึ่งครอบคลุมมากกว่า 80% ของจำนวนครัวเรือนทั้งตำบล
- จำนวนตำบลซึ่งครอบคลุมระหว่าง 50% - 80% ของจำนวนครัวเรือนทั้งตำบล
- จำนวนตำบลซึ่งครอบคลุมน้อยกว่า 50% ของจำนวนครัวเรือนทั้งตำบล
- จำนวนตำบลซึ่งไม่มีสัญญาณครอบคลุม

ระยะที่ 1

1 มิถุนายน 2557

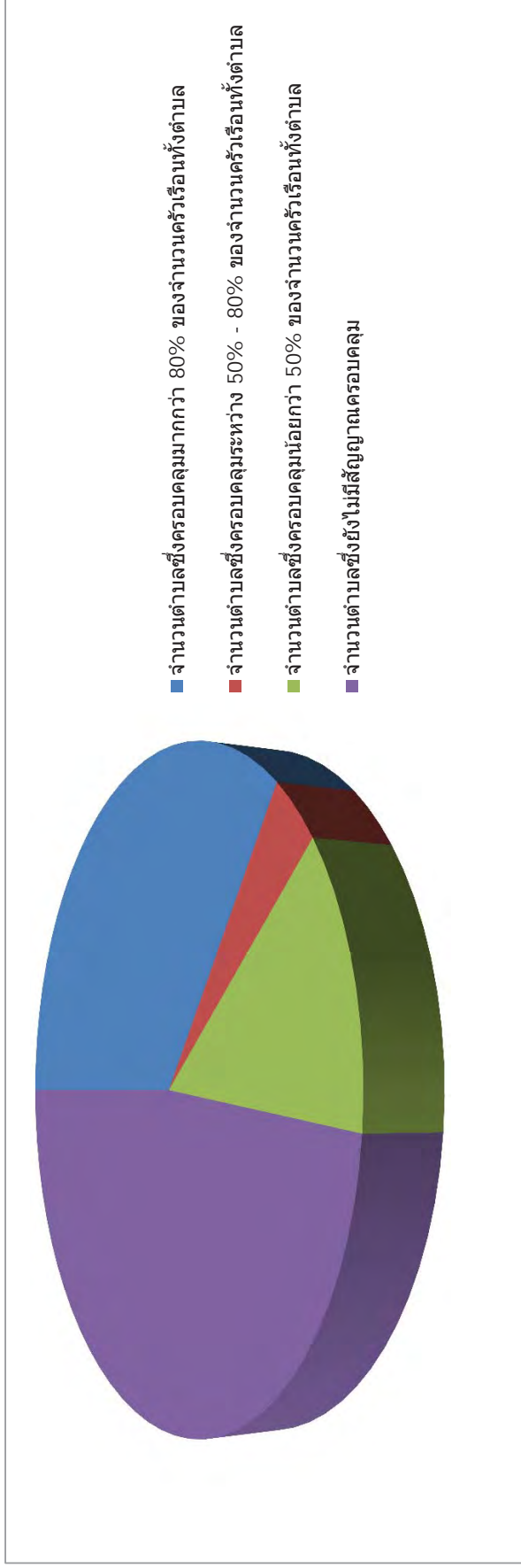
สรุปจำนวนตำบลซึ่งครอบคลุม

จำนวนตำบลซึ่งครอบคลุมมากกว่า 80% ของจำนวนครัวเรือนทั้งตำบล
จำนวนตำบลซึ่งครอบคลุมระหว่าง 50% - 80% ของจำนวนครัวเรือนทั้งตำบล
จำนวนตำบลซึ่งครอบคลุมน้อยกว่า 50% ของจำนวนครัวเรือนทั้งตำบล
จำนวนตำบลซึ่งไม่มีสัญญาณครอบคลุม

2625 ตำบล
284 ตำบล
926 ตำบล
3590 ตำบล

รวมจำนวนตำบลทั่วประเทศทั้งสิ้น

7425 ตำบล

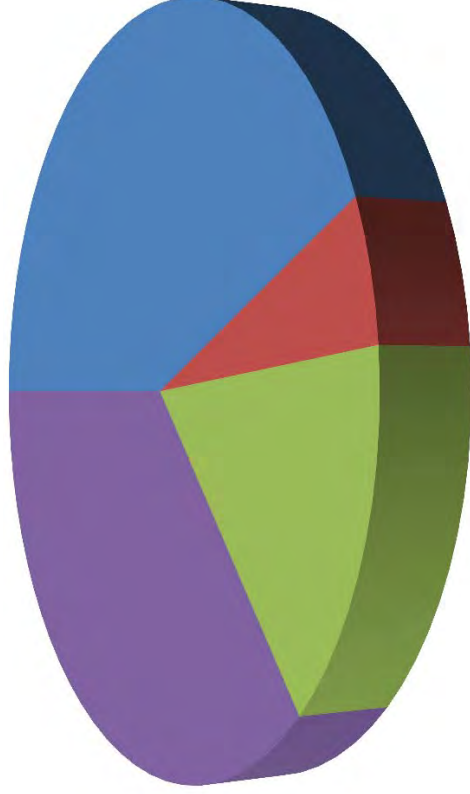


ระยะที่ 2

1 สิงหาคม 2557

สรุปจำนวนตำบลซึ่งครอบคลุม

จำนวนตำบลซึ่งครอบคลุมมากกว่า 80% ของจำนวนครัวเรือนทั้งตำบล	3203 ตำบล
จำนวนตำบลซึ่งครอบคลุมระหว่าง 50% - 80% ของจำนวนครัวเรือนทั้งตำบล	394 ตำบล
จำนวนตำบลซึ่งครอบคลุมน้อยกว่า 50% ของจำนวนครัวเรือนทั้งตำบล	1087 ตำบล
จำนวนตำบลซึ่งไม่มีสัญญาณครอบคลุม	2741 ตำบล
<i>รวมจำนวนตำบลทั่วประเทศทั้งสิ้น</i>	<i>7425 ตำบล</i>



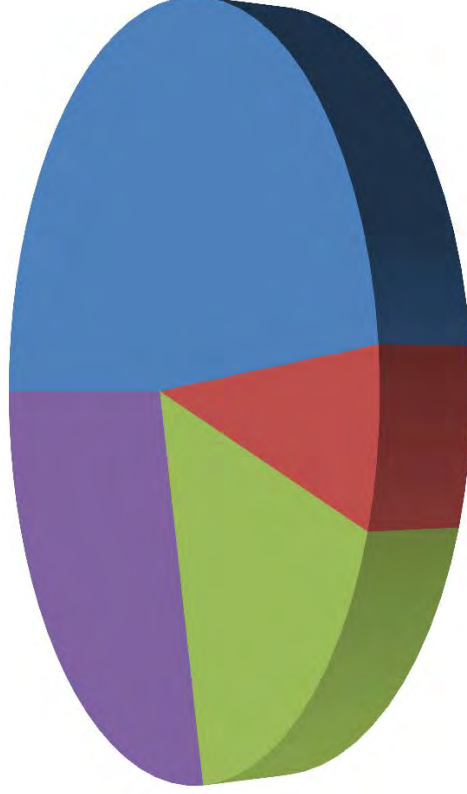
- จำนวนตำบลซึ่งครอบคลุมมากกว่า 80% ของจำนวนครัวเรือนทั้งตำบล
- จำนวนตำบลซึ่งครอบคลุมระหว่าง 50% - 80% ของจำนวนครัวเรือนทั้งตำบล
- จำนวนตำบลซึ่งครอบคลุมน้อยกว่า 50% ของจำนวนครัวเรือนทั้งตำบล
- จำนวนตำบลซึ่งไม่มีสัญญาณครอบคลุม

ระยะที่ 2

1 ตุลาคม 2557

สรุปจำนวนตำบลซึ่งครอบคลุม

จำนวนตำบลซึ่งครอบคลุมมากกว่า 80% ของจำนวนครัวเรือนทั้งตำบล	3596 ตำบล
จำนวนตำบลซึ่งครอบคลุมระหว่าง 50% - 80% ของจำนวนครัวเรือนทั้งตำบล	474 ตำบล
จำนวนตำบลซึ่งครอบคลุมน้อยกว่า 50% ของจำนวนครัวเรือนทั้งตำบล	1223 ตำบล
จำนวนตำบลซึ่งไม่มีสัญญาณครอบคลุม	2132 ตำบล
<i>รวมจำนวนตำบลทั่วประเทศทั้งสิ้น</i>	<i>7425 ตำบล</i>



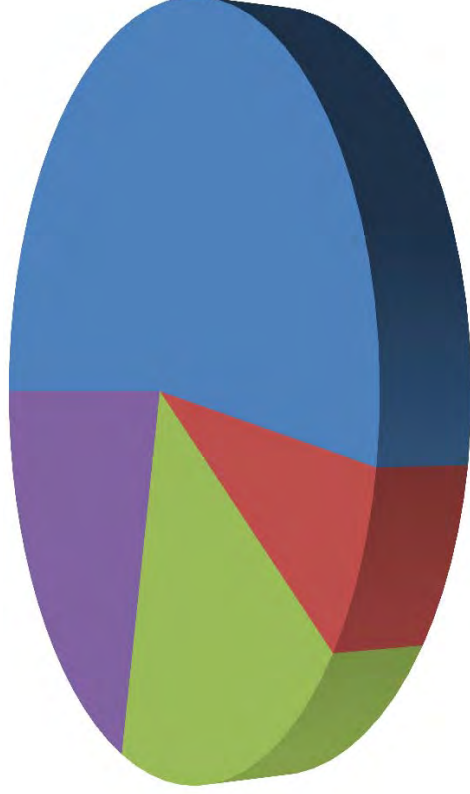
- จำนวนตำบลซึ่งครอบคลุมมากกว่า 80% ของจำนวนครัวเรือนทั้งตำบล
- จำนวนตำบลซึ่งครอบคลุมระหว่าง 50% - 80% ของจำนวนครัวเรือนทั้งตำบล
- จำนวนตำบลซึ่งครอบคลุมน้อยกว่า 50% ของจำนวนครัวเรือนทั้งตำบล
- จำนวนตำบลซึ่งไม่มีสัญญาณครอบคลุม

ระยะที่ 2

1 ธันวาคม 2557

สรุปจำนวนตำบลซึ่งครอบคลุม

จำนวนตำบลซึ่งครอบคลุมมากกว่า 80% ของจำนวนครัวเรือนทั้งตำบล	3903 ตำบล
จำนวนตำบลซึ่งครอบคลุมระหว่าง 50% - 80% ของจำนวนครัวเรือนทั้งตำบล	530 ตำบล
จำนวนตำบลซึ่งครอบคลุมน้อยกว่า 50% ของจำนวนครัวเรือนทั้งตำบล	1400 ตำบล
จำนวนตำบลซึ่งไม่มีสัญญาณครอบคลุม	1592 ตำบล
<i>รวมจำนวนตำบลทั่วประเทศทั้งสิ้น</i>	<i>7425 ตำบล</i>



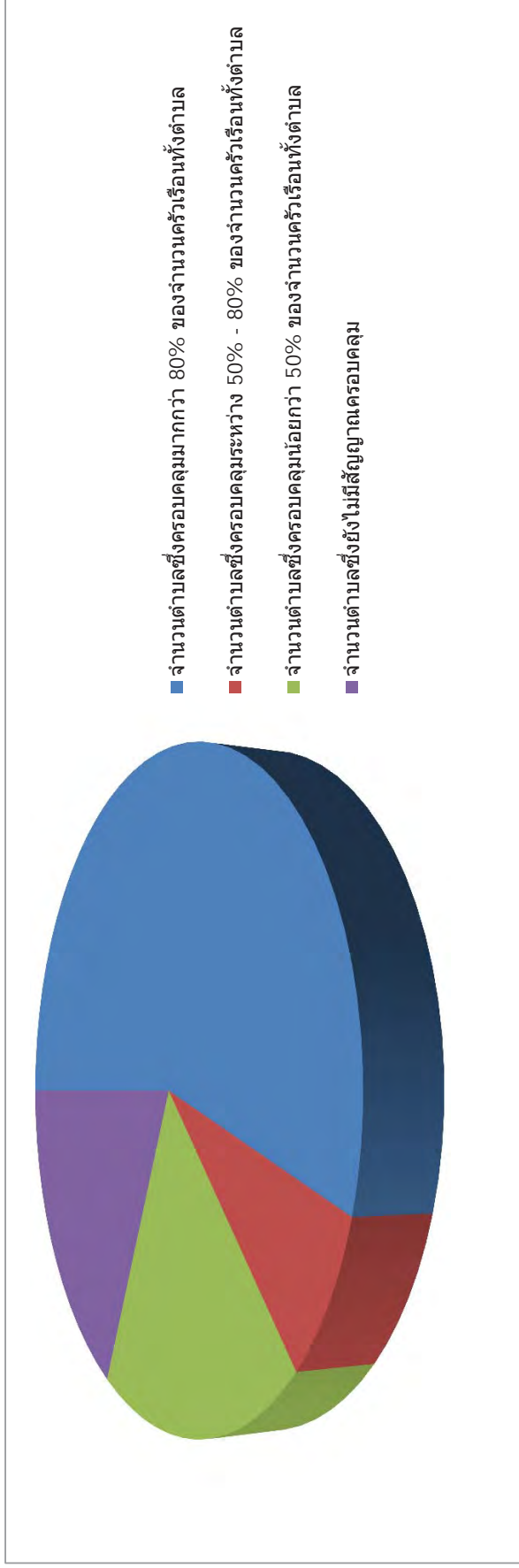
- จำนวนตำบลซึ่งครอบคลุมมากกว่า 80% ของจำนวนครัวเรือนทั้งตำบล
- จำนวนตำบลซึ่งครอบคลุมระหว่าง 50% - 80% ของจำนวนครัวเรือนทั้งตำบล
- จำนวนตำบลซึ่งครอบคลุมน้อยกว่า 50% ของจำนวนครัวเรือนทั้งตำบล
- จำนวนตำบลซึ่งไม่มีสัญญาณครอบคลุม

ระยะที่ 2

1 กุมภาพันธ์ 2558

สรุปจำนวนตำบลซึ่งครอบคลุม

จำนวนตำบลซึ่งครอบคลุมมากกว่า 80% ของจำนวนครัวเรือนทั้งตำบล	4077 ตำบล
จำนวนตำบลซึ่งครอบคลุมระหว่าง 50% - 80% ของจำนวนครัวเรือนทั้งตำบล	574 ตำบล
จำนวนตำบลซึ่งครอบคลุมน้อยกว่า 50% ของจำนวนครัวเรือนทั้งตำบล	1430 ตำบล
จำนวนตำบลซึ่งไม่มีสัญญาณครอบคลุม	1344 ตำบล
<i>รวมจำนวนตำบลทั่วประเทศทั้งสิ้น</i>	<i>7425 ตำบล</i>

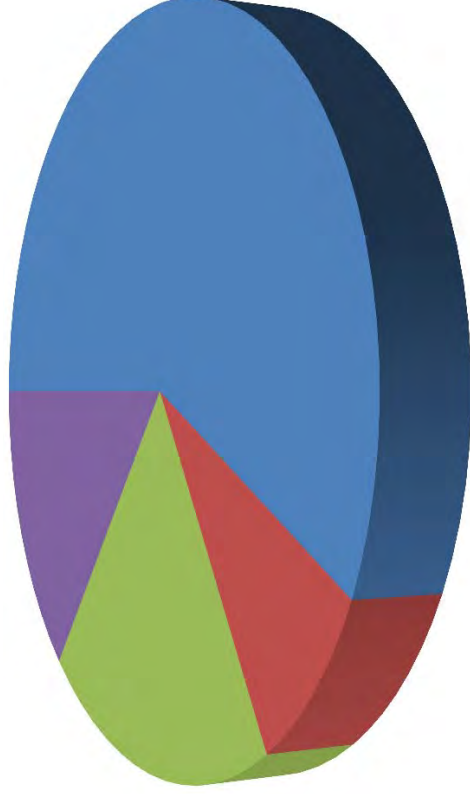


ระยะที่ 2

1 เมษายน 2558

สรุปจำนวนตำบลซึ่งครอบคลุม

จำนวนตำบลซึ่งครอบคลุมมากกว่า 80% ของจำนวนครัวเรือนทั้งตำบล	4263 ตำบล
จำนวนตำบลซึ่งครอบคลุมระหว่าง 50% - 80% ของจำนวนครัวเรือนทั้งตำบล	635 ตำบล
จำนวนตำบลซึ่งครอบคลุมน้อยกว่า 50% ของจำนวนครัวเรือนทั้งตำบล	1475 ตำบล
จำนวนตำบลซึ่งไม่มีสัญญาณครอบคลุม	1052 ตำบล
<i>รวมจำนวนตำบลทั่วประเทศทั้งสิ้น</i>	<i>7425 ตำบล</i>



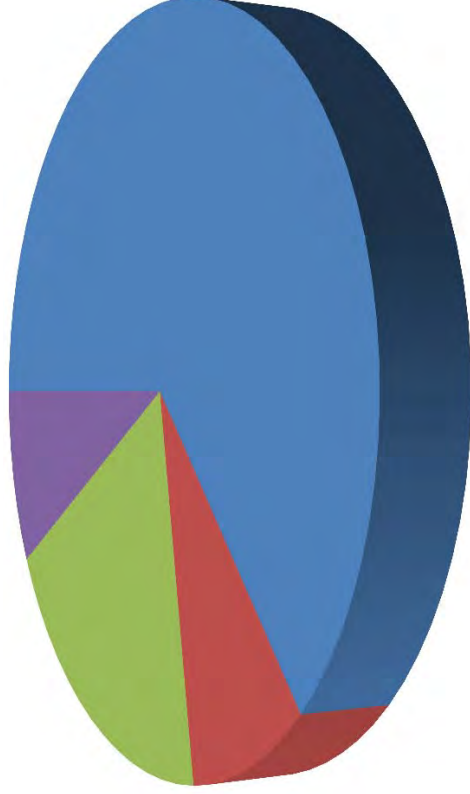
- จำนวนตำบลซึ่งครอบคลุมมากกว่า 80% ของจำนวนครัวเรือนทั้งตำบล
- จำนวนตำบลซึ่งครอบคลุมระหว่าง 50% - 80% ของจำนวนครัวเรือนทั้งตำบล
- จำนวนตำบลซึ่งครอบคลุมน้อยกว่า 50% ของจำนวนครัวเรือนทั้งตำบล
- จำนวนตำบลซึ่งไม่มีสัญญาณครอบคลุม

ระยะที่ 2

1 มิถุนายน 2558

สรุปจำนวนตำบลซึ่งครอบคลุม

จำนวนตำบลซึ่งครอบคลุมมากกว่า 80% ของจำนวนครัวเรือนทั้งตำบล	4674 ตำบล
จำนวนตำบลซึ่งครอบคลุมระหว่าง 50% - 80% ของจำนวนครัวเรือนทั้งตำบล	678 ตำบล
จำนวนตำบลซึ่งครอบคลุมน้อยกว่า 50% ของจำนวนครัวเรือนทั้งตำบล	1450 ตำบล
จำนวนตำบลซึ่งไม่มีสัญญาณครอบคลุม	623 ตำบล
<i>รวมจำนวนตำบลทั่วประเทศทั้งสิ้น</i>	<i>7425 ตำบล</i>



- จำนวนตำบลซึ่งครอบคลุมมากกว่า 80% ของจำนวนครัวเรือนทั้งตำบล
- จำนวนตำบลซึ่งครอบคลุมระหว่าง 50% - 80% ของจำนวนครัวเรือนทั้งตำบล
- จำนวนตำบลซึ่งครอบคลุมน้อยกว่า 50% ของจำนวนครัวเรือนทั้งตำบล
- จำนวนตำบลซึ่งไม่มีสัญญาณครอบคลุม

จำนวนครัวเรือนที่ครอบคลุมของแต่ละตำบล อำเภอ จังหวัด จากสถานีหลักแต่ละสถานี โดยเรียงตามระยะการขยายโครงข่าย

- ★ เปอร์เซ็นต์จำนวนครัวเรือนที่ครอบคลุมเมื่อเทียบกับจำนวนครัวเรือนทั้งตำบล มีค่ามากกว่า 80%
- ★ เปอร์เซ็นต์จำนวนครัวเรือนที่ครอบคลุมเมื่อเทียบกับจำนวนครัวเรือนทั้งตำบล มีค่า 50 - 80%
- ☆ เปอร์เซ็นต์จำนวนครัวเรือนที่ครอบคลุมเมื่อเทียบกับจำนวนครัวเรือนทั้งตำบล มีค่าน้อยกว่า 50%

เฟส 1
กำหนดการให้บริการ 1 เมษายน 2557

สถานีหลัก	จำนวนครัวเรือนที่ครอบคลุม	เปอร์เซ็นต์ของจำนวนครัวเรือนทั้งประเทศ
กรุงเทพฯ	6,206,936	27.18%
นครราชสีมา	596,413	2.61%
เชียงใหม่	517,019	2.26%
สงขลา	550,875	2.41%
รวมทั้งสิ้น	7,871,243	34.47%

สถานีหลัก	กรุงเทพ	จำนวนครัวเรือนที่ครอบคลุม	เปอร์เซ็นต์เมื่อเทียบกับจำนวนครัวเรือนทั้งตำบล
เพชรบุรี			
เขาย้อย	80,510	13,402	
เขาย้อย	2,540	★	94.60%
ทับคา	1,358	★	100.00%
บางเค็ม	1,283	★	100.00%
สระพัง	1,394	★	89.53%
หนองขมพล	1,617	★	91.82%
หนองขมพลเหนือ	1,444	★	82.14%
หนองปรัง	1,087	★	100.00%
หนองปลาไหล	834	★	100.00%
ห้วยโรง	1,133	★	100.00%
ห้วยท่าช้าง	712	★	100.00%
เมืองเพชรบุรี			
เรียงคอย	402	★	100.00%
โพไร่หวาน	2,306	★	100.00%
โพพระ	572	★	100.00%
ไร่ส้ม	2,558	★	100.00%
คลองกระแชง	4,428	★	100.00%
ช่องสะแก	2,247	★	100.00%
ดอนยาง	531	☆	40.72%
ต้นมะพร้าว	606	★	100.00%
ต้นมะม่วง	2,368	★	100.00%
ท่าราบ	5,366	★	100.00%
ธงชัย	2,812	★	100.00%
นาพันสาม	913	★	98.28%
นางัง	870	★	100.00%
บางจาก	574	★	100.00%
บางจาน	1,200	★	100.00%
บ้านกุ่ม	2,320	★	100.00%
บ้านหม้อ	3,245	★	93.95%
วังตะโก	410	★	100.00%
สามะโรง	617	★	100.00%
หนองโสน	1,495	★	100.00%
หนองขนาน	305	☆	16.81%
หนองพลับ	647	★	100.00%
หัวสะพาน	808	★	57.92%

สถานีหลัก	กรุงเทพ	กรุงเทพมหานคร/ตำบล	จำนวนครัวเรือนที่ ครอบคลุม	เปอร์เซ็นต์เมื่อเทียบกับ จำนวนครัวเรือนทั้งหมด
หาดเจ้าสำราญ			1,082 ☆	49.29%
แก่งกระจาน			579	
แก่งกระจาน			69 ☆	1.69%
วังจันทร์			510 ☆	26.90%
ชะอำ			525	
เขาใหญ่			457 ☆	14.28%
ดอนขุนห้วย			68 ☆	4.52%
ท่าช้าง			271	
ท่าแลง			271 ☆	14.40%
บ้านแหลม			15,551	
แหลมผักเบี้ย			864 ☆	89.26%
ท่าแร้ง			1,285 ☆	100.00%
ท่าแร้งออก			703 ☆	100.00%
บางแก้ว			1,338 ☆	100.00%
บางขุนไทร			1,796 ☆	100.00%
บางครก			2,138 ☆	100.00%
บางตะนูน			1,209 ☆	100.00%
บางตะนูนออก			944 ☆	100.00%
บ้านแหลม			4,638 ☆	100.00%
ปากทะเล			636 ☆	100.00%
บ้านลาด			11,022	
โรงเข้			274 ☆	45.74%
ไร่โคก			885 ☆	97.79%
ไร่มะขาม			520 ☆	67.36%
ไร่สะท้อน			1,406 ☆	97.44%
ตำหรุ			539 ☆	66.38%
ถ้ำรงค์			429 ☆	45.02%
ท่าเสน			1,147 ☆	100.00%
ท่าช้าง			827 ☆	100.00%
บ้านทาน			301 ☆	45.13%
บ้านลาด			1,417 ☆	100.00%
บ้านหาด			1,144 ☆	100.00%
ลาดโพธิ์			386 ☆	100.00%
สมอพล้อ			738 ☆	100.00%
สะพานไกร			67 ☆	28.39%
หนองกระเจ็ด			148 ☆	21.51%

สถานีหลัก	กรุงเทพ	กรุงเทพมหานคร/ตำบล	จำนวนครัวเรือนที่ ครอบคลุม	เปอร์เซ็นต์เมื่อเทียบกับ จำนวนครัวเรือนทั้งหมด
หนองกะปี่			500 ☆	42.41%
ห้วยขोंง			82 ☆	23.23%
ห้วยลึก			212 ☆	21.50%
หนองหญ้าปล้อง			478	
ท่าตะคร้อ			104 ☆	7.81%
ยางน้กกัสต์เหนือ			- ☆	0.00%
ยางน้กกัสต์ใต้			1 ☆	0.10%
หนองหญ้าปล้อง			373 ☆	13.64%
กรุงเทพมหานคร			2,521,939	
คลองเตย			61,452	
คลองเตย			31,747 ☆	100.00%
คลองตัน			10,746 ☆	100.00%
พระโขนง			18,959 ☆	100.00%
คลองสาน			35,724	
คลองตันใต้			13,040 ☆	100.00%
คลองสาน			5,680 ☆	100.00%
บางลำภูล่าง			11,950 ☆	100.00%
สมเด็จพระเจ้าพระยา			5,054 ☆	100.00%
คลองสามวา			67,058	
ทรายกองดิน			3,535 ☆	100.00%
ทรายกองดินใต้			3,813 ☆	100.00%
บางชัน			31,429 ☆	100.00%
สามวาตะวันตก			19,993 ☆	100.00%
สามวาตะวันออก			8,288 ☆	100.00%
คันนายาว			36,373	
คันนายาว			13,860 ☆	100.00%
รามอินทรา			22,513 ☆	100.00%
จตุจักร			94,442	
เสนานิคม			11,675 ☆	100.00%
จตุจักร			13,179 ☆	100.00%
จอมพล			23,130 ☆	100.00%
จันทระเกษม			23,238 ☆	100.00%
ลาดยาว			23,220 ☆	100.00%
จอมทอง			59,780	
จอมทอง			14,230 ☆	98.04%
บางขุนเทียน			13,562 ☆	100.00%

สถานีหลัก	กรุงเทพ	กรุงเทพมหานคร/ตำบล	จำนวนครัวเรือนที่ ครอบคลุม	เปอร์เซ็นต์เมื่อเทียบกับ จำนวนครัวเรือนทั้งหมด
บางคอ	★	12,620	★	100.00%
บางนวด	★	19,368	★	99.28%
ดอนเมือง	★	66,745		
ดอนเมือง	★	33,815	★	100.00%
สนามบิน	★	9,335	★	100.00%
สีกัน	★	23,595	★	100.00%
ดินแดง	★	54,255	★	100.00%
ดินแดง	★	54,255	★	100.00%
ดลิต	★	32,026		
ดลิต	★	3,580	★	100.00%
ถนนนครไชยศรี	★	20,506	★	100.00%
วชิรพยาบาล	★	3,057	★	100.00%
สวนจิตรลดา	★	2,473	★	100.00%
สี่แยกมหานาค	★	2,410	★	100.00%
ดลิ่งชัน	★	38,083		
คลองชักพระ	★	4,466	★	100.00%
ฉิมพลี	★	8,757	★	100.00%
ดลิ่งชัน	★	9,948	★	100.00%
บางเข็อกหนึ่ง	★	3,657	★	100.00%
บางพรหม	★	4,391	★	100.00%
บางระมาด	★	6,864	★	100.00%
ทวีวัฒนา	★	30,457		
ทวีวัฒนา	★	7,765	★	100.00%
ศาลาธรรมสพน์	★	22,692	★	100.00%
ทุ่งครุ	★	48,013		
ทุ่งครุ	★	23,404	★	100.00%
บางนวด	★	24,609	★	100.00%
ธนบุรี	★	46,911		
ดาวคะนอง	★	8,799	★	100.00%
ตลาดพลู	★	7,109	★	100.00%
บางยี่เรือ	★	7,551	★	100.00%
บุคคโล	★	9,087	★	100.00%
วัดกัลยาณ	★	2,692	★	100.00%
สำเหร่	★	7,719	★	100.00%
ทวีรุจ	★	3,954	★	100.00%
บางเขน	★	94,850		

สถานีหลัก	กรุงเทพ	กรุงเทพมหานคร/ตำบล	จำนวนครัวเรือนที่ ครอบคลุม	เปอร์เซ็นต์เมื่อเทียบกับ จำนวนครัวเรือนทั้งหมด
ท่าแร่	★	44,596	★	100.00%
อนุสาวรีย์	★	50,254	★	100.00%
บางแค	★	76,363		
บางแค	★	20,410	★	100.00%
บางแคเหนือ	★	21,895	★	100.00%
บางไผ่	★	13,152	★	100.00%
หลักสอง	★	20,906	★	100.00%
บางกอกใหญ่	★	26,594		
วัดท่าพระ	★	22,624	★	100.00%
วัดอรุณ	★	3,970	★	100.00%
บางกอกน้อย	★	46,537		
บางขุนนนท์	★	4,375	★	100.00%
บางขุนศรี	★	13,101	★	100.00%
บ้านช่างหล่อ	★	11,314	★	100.00%
ศิริราช	★	4,280	★	100.00%
อรุณอมรินทร์	★	13,467	★	100.00%
บางกะปิ	★	92,013		
คลองจั่น	★	44,530	★	100.00%
หัวหมาก	★	47,483	★	100.00%
บางขุนเทียน	★	74,420		
แสมดำ	★	49,723	★	100.00%
ท่าข้าม	★	24,697	★	100.00%
บางคอแหลม	★	36,316		
บางโคล่	★	16,552	★	100.00%
บางคอแหลม	★	9,854	★	100.00%
วัดพระยาไกร	★	9,910	★	100.00%
บางซื่อ	★	48,062		
บางซื่อ	★	30,309	★	100.00%
วงศ์สว่าง	★	17,753	★	100.00%
บางนา	★	55,043		
บางนา	★	55,043	★	100.00%
บางบอน	★	47,110		
บางบอน	★	47,110	★	100.00%
บางพลัด	★	45,421		
บางมาตุ	★	12,870	★	100.00%
บางพลัด	★	9,024	★	100.00%

สถานีหลัก	กรุงเทพ	กรุงเทพมหานคร/ตามล	จำนวนครุเรือนที่ ครอบคลุม	เปอร์เซ็นต์เมื่อเทียบกับ จำนวนครุเรือนทั้งหมด
บางยี่ขัน		11,880	★	100.00%
บางอ้อ		11,647	★	100.00%
บางรัก		26,505		
บางรัก		1,243	★	100.00%
มหาพฤฒาราม		4,790	★	100.00%
สีพระยา		5,229	★	100.00%
สีลม		10,928	★	100.00%
สุริยวงศ์		4,315	★	100.00%
บึงกุ่ม		66,316		
คลองกุ่ม		29,306	★	100.00%
นวมินทร์		11,441	★	100.00%
นวลจันทร์		25,569	★	100.00%
ปทุมวัน		26,522		
ปทุมวัน		6,903	★	100.00%
รองเมือง		973	★	100.00%
ลุมพินี		5,021	★	100.00%
วังใหม่		13,625	★	100.00%
ประเวศ		72,210		
ดอกไม้		22,134	★	100.00%
ประเวศ		28,646	★	100.00%
หนองบอน		21,430	★	100.00%
ป้อมปราบศัตรูพ่าย		19,575		
คลองมหาพฤ		5,491	★	100.00%
บ้านนาคร		2,617	★	100.00%
ป้อมปราบ		6,509	★	100.00%
วัดเทพศิรินทร์		2,740	★	100.00%
วัดโสมนัส		2,218	★	100.00%
พญาไท		36,707		
สามเสนใน		36,707	★	100.00%
พระโขนง		41,918		
บางจาก		41,918	★	100.00%
พระนคร		18,474		
เสาชิงช้า		708	★	100.00%
ชนะสงคราม		825	★	100.00%
ตลาดยอด		1,225	★	100.00%
บวรนิวาส		1,634	★	100.00%

สถานีหลัก	กรุงเทพ	กรุงเทพมหานคร/ตามล	จำนวนครุเรือนที่ ครอบคลุม	เปอร์เซ็นต์เมื่อเทียบกับ จำนวนครุเรือนทั้งหมด
บางขุนพรหม		2,103	★	100.00%
บ้านพานถม		2,028	★	100.00%
พระบรมมหาราชวัง		1,303	★	100.00%
วังบูรพาภิรมย์		4,572	★	100.00%
วัดราชบพิธ		981	★	100.00%
วัดสามพระยา		970	★	100.00%
ศาลเจ้าพ่อเสือ		990	★	100.00%
สำราญราษฎร์		1,135	★	100.00%
ภาษีเจริญ		47,840		
คลองขวาง		3,426	★	100.00%
คูหาสวรรค์		1,881	★	100.00%
บางแนว		7,281	★	100.00%
บางจาก		3,437	★	100.00%
บางด้วน		8,886	★	100.00%
บางหว้า		17,133	★	100.00%
ปากคลองภาษีเจริญ		5,796	★	100.00%
มีนบุรี		52,492		
แสนแสบ		12,607	★	100.00%
มีนบุรี		39,885	★	100.00%
ยานนาวา		45,772		
ช่องนนทรี		28,044	★	100.00%
บางโพงพาง		17,728	★	100.00%
ราชเทวี		41,183		
ถนนเพชรบุรี		9,431	★	99.29%
ถนนพญาไท		8,665	★	99.62%
ทุ่งพญาไท		9,890	★	100.00%
มักกะสัน		13,197	★	99.92%
ราษฎร์บูรณะ		31,450		
บางปะกอก		20,391	★	100.00%
ราษฎร์บูรณะ		11,059	★	98.07%
ลาดกระบัง		74,635		
ชุมทอง		2,195	★	100.00%
คลองสองต้นนุ่น		28,600	★	100.00%
คลองสามประเวศ		8,063	★	100.00%
ทับยาว		12,830	★	100.00%
ลาดกระบัง		13,588	★	100.00%

สถานีหลัก	กรุงเทพ	กรุงเทพมหานคร/ตำบล	จำนวนครัวเรือนที่ ครอบคลุม	เปอร์เซ็นต์เมื่อเทียบกับ จำนวนครัวเรือนทั้งหมด
ลำปำทิว	★	9,359	100.00%	
ลาดพร้าว	★	51,056	100.00%	
จรัญบัว	★	11,027	100.00%	
ลาดพร้าว	★	40,029	100.00%	
วังทองกลาง	★	55,960	100.00%	
คลองเจ้าคุณสิงห์	★	12,624	100.00%	
พลับพลา	★	25,157	100.00%	
วังทองกลาง	★	12,073	100.00%	
สะพานสอง	★	6,106	100.00%	
วัดนา	★	60,351	100.00%	
คลองเตยเหนือ	★	12,063	99.27%	
คลองตันเหนือ	★	31,964	99.84%	
พระโขนงเหนือ	★	16,324	100.00%	
สวนหลวง	★	57,563	100.00%	
สะพานสูง	★	33,045	100.00%	
สะพานสูง	★	33,045	100.00%	
สัมพันธ์วงศ์	★	13,277	100.00%	
จักรวรรดิ	★	5,021	100.00%	
ตลาดน้อย	★	3,759	100.00%	
สัมพันธ์วงศ์	★	4,497	100.00%	
สาทร	★	36,182	100.00%	
ทุ่งมหาเมฆ	★	12,607	100.00%	
ทุ่งวัดดอน	★	15,083	100.00%	
ยานนาวา	★	8,492	99.72%	
สายไหม	★	88,623	100.00%	
คลองตัน	★	39,691	100.00%	
สายไหม	★	30,191	100.00%	
ออเงิน	★	18,741	100.00%	
หนองแขม	★	55,308	100.00%	
หนองแขม	★	26,279	100.00%	
หนองค้างพลู	★	29,029	100.00%	
หนองจอก	★	53,030	100.00%	
โคกแฝด	★	10,131	100.00%	
กระทุ่มราย	★	13,397	100.00%	
คลองสิบ	★	1,919	100.00%	

สถานีหลัก	กรุงเทพ	กรุงเทพมหานคร/ตำบล	จำนวนครัวเรือนที่ ครอบคลุม	เปอร์เซ็นต์เมื่อเทียบกับ จำนวนครัวเรือนทั้งหมด
คลองสิบสอง	★	3,035	100.00%	
คู่งเหนือ	★	5,452	100.00%	
ลำต้อยติ่ง	★	2,410	100.00%	
ลำพิกษี	★	11,135	100.00%	
หนองจอก	★	5,551	100.00%	
หลักสี่	★	46,764	100.00%	
ตลาดบางเขน	★	12,798	100.00%	
ทุ่งสองห้อง	★	33,966	100.00%	
หัวขวาง	★	55,133	100.00%	
บางกะปิ	★	14,249	100.00%	
สามเสนนอก	★	22,041	100.00%	
หัวขวาง	★	18,843	100.00%	
กาญจนาบุรี	★	26,173	100.00%	
เมืองกาญจนาบุรี	★	983	0.42%	
ท่ามะขาม	★	32	6.14%	
ปากแพรก	★	930	0.00%	
ลาดหญ้า	★	-	0.49%	
หนองบัว	★	21	41.94%	
เลาขวัญ	★	3,303	3.11%	
เลาขวัญ	★	1,360	16.00%	
ทุ่งกระบี่	★	64	26.94%	
หนองโสน	★	389	11.49%	
หนองนกแก้ว	★	458	27.20%	
หนองประดู่	★	322	2.29%	
หนองฝ้าย	★	710	12.19%	
ด่านมะขามเตี้ย	★	62	0.19%	
กลอนโต	★	62	0.18%	
ท่าม่วง	★	2,847	35.02%	
เขาน้อย	★	176	8.32%	
ท่าตะคร้อ	★	2	2.20%	
ทาล้อ	★	7	10.90%	
พังดรุ	★	927	36.18%	
ม่วงชุม	★	201		
รางสาลี	★	48		
หนองขาว	★	547		
หนองตากยา	★	939		

สถานีหลัก	กรุงเทพ	กรุงเทพมหานคร/ตำบล	จำนวนครัวเรือนที่ครอบคลุม	เปอร์เซ็นต์เมื่อเทียบกับจำนวนครัวเรือนทั้งหมด
ท่ามะกา	16,006			
เขาสานลิมทาบ	985	★	55.93%	
แสนตอ	52	☆	1.52%	
โคกตะบอง	757	★	63.99%	
ดอนขมิ้น	2,715	★	100.00%	
ดอนชะเอม	749	☆	39.03%	
ตะคร้ำเอน	58	☆	0.95%	
ท่าเสา	1,138	★	79.75%	
ท่าไม้	3,091	★	89.39%	
ท่ามะกา	818	☆	14.33%	
พงดึก	311	☆	25.26%	
พระแท่น	786	☆	27.67%	
ยางม่วง	1,535	★	94.87%	
สนามแม่	1,862	★	100.00%	
หนองลาน	875	★	75.04%	
ห้วยเขยิว	7	☆	0.31%	
อุโลกสีห์มัน	267	☆	13.01%	
บ่อพลอย	14	☆		
หนองกุ่ม	14	☆	0.32%	
พนมทวน	1,976			
ดอนตาเพชร	638	☆	36.35%	
พนมทวน	350	☆	12.89%	
พังดรุ	442	☆	17.21%	
รางหวาย	440	☆	11.39%	
หนองโรง	106	☆	4.53%	
ห้วยกระเจา	982			
ดอนแสลบ	425	☆	12.02%	
วังไผ่	313	☆	21.35%	
สระลงเรือ	7	☆	0.29%	
ห้วยกระเจา	237	☆	8.07%	
จันทบุรี	2			
เขาคิชฌกูฏ	2			
ตะเคียนทอง	2	☆	0.13%	
โป่งน้ำร้อน	-			
ทับไทร	-	☆	0.00%	
ฉะเชิงเทรา	208,501			

สถานีหลัก	กรุงเทพ	กรุงเทพมหานคร/ตำบล	จำนวนครัวเรือนที่ครอบคลุม	เปอร์เซ็นต์เมื่อเทียบกับจำนวนครัวเรือนทั้งหมด
เมืองฉะเชิงเทรา	57,648			
โสนทร	2,134	★	100.00%	
คลองปรอง	2,377	★	100.00%	
คลองจุกกระเฉด	821	★	100.00%	
คลองนครเนื่องเขต	2,276	★	100.00%	
คลองนา	1,915	★	100.00%	
คลองหลวงแพ่ง	4,200	★	100.00%	
คลองอศมชลจร	3,471	★	100.00%	
ท่าไข่	3,563	★	100.00%	
บางเดย	1,437	★	100.00%	
บางแก้ว	1,834	★	100.00%	
บางไผ่	1,683	★	100.00%	
บางกะโท	959	★	100.00%	
บางขวัญ	2,455	★	100.00%	
บางต้นเปิด	3,567	★	100.00%	
บางพระ	1,830	★	100.00%	
บ้านใหม่	993	★	100.00%	
วังตะเคียน	2,584	★	100.00%	
หน้าเมือง	18,872	★	100.00%	
หนามแดง	677	★	100.00%	
แปลงยาว	16,088			
แปลงยาว	4,031	★	100.00%	
วังเย็น	4,903	★	100.00%	
หนองไม้แก่น	1,827	★	88.47%	
หัวสำโรง	5,327	★	100.00%	
คลองเขื่อน	3,828			
กอนแก้ว	768	★	100.00%	
คลองเขื่อน	1,147	★	100.00%	
บางเล่า	544	★	100.00%	
บางโรง	622	★	100.00%	
บางตลาด	747	★	100.00%	
ท่าตะเกียบ	-			
คลองตะเกรา	-	☆	0.00%	
บางคล้า	16,448			
เสม็ดเหนือ	1,805	★	100.00%	
เสม็ดใต้	1,489	★	100.00%	

สถานีหลัก		กรุงเทพ	
क्रमक्रम	จังหวัด/อำเภอ/ตำบล	จำนวนครัวเรือนที่ क्रमक्रम	เปอร์เซ็นต์เมื่อเทียบกับ จำนวนครัวเรือนทั้งหมด
	ท่าทองกลาง	1,784	★ 100.00%
	บางกระเจ็ด	1,417	★ 100.00%
	บางดง	4,112	★ 100.00%
	บางสวน	720	★ 100.00%
	ปากน้ำ	2,188	★ 100.00%
	สาวชะโงก	902	★ 100.00%
	หัวไทร	2,031	★ 100.00%
	บางน้ำเปรี้ยว	23,114	
	โพรงอากาศ	2,713	★ 100.00%
	โยธะกา	1,585	★ 100.00%
	ดอนเกาะกา	2,017	★ 100.00%
	ดอนฉิมพลี	3,562	★ 100.00%
	บางขนาก	1,759	★ 100.00%
	บางน้ำเปรี้ยว	2,194	★ 100.00%
	มิ่งนารักษ์	1,801	★ 100.00%
	ศาลาแดง	3,415	★ 100.00%
	สิงโตทอง	1,450	★ 100.00%
	หนองทอง	2,618	★ 100.00%
	บางปะกง	40,872	
	เขาดิน	921	★ 100.00%
	ท่าข้าม	7,484	★ 100.00%
	ท่าสะอ้าน	2,713	★ 100.00%
	บางเกลือ	1,240	★ 100.00%
	บางปะกง	6,770	★ 100.00%
	บางด้ง	531	★ 100.00%
	บางวัว	7,430	★ 100.00%
	บางสมัคร	6,875	★ 100.00%
	พินพา	1,928	★ 100.00%
	สองคลอง	2,471	★ 100.00%
	หนองจอก	966	★ 100.00%
	หอมศีล	1,543	★ 100.00%
	บ้านโพธิ์	17,786	
	เกาะไร่	996	★ 100.00%
	เทพราช	1,674	★ 100.00%
	แสนญาติ	2,271	★ 100.00%
	แหลมประดู่	857	★ 100.00%

สถานีหลัก		กรุงเทพ	
क्रमक्रम	จังหวัด/อำเภอ/ตำบล	จำนวนครัวเรือนที่ क्रमक्रम	เปอร์เซ็นต์เมื่อเทียบกับ จำนวนครัวเรือนทั้งหมด
	คลองขุด	538	★ 100.00%
	คลองบ้านโพธิ์	489	★ 100.00%
	คลองประเวศ	1,353	★ 100.00%
	ดอนทราย	776	★ 100.00%
	ท่าพลับ	390	★ 100.00%
	บางกรูด	684	★ 100.00%
	บางช้อน	379	★ 100.00%
	บ้านโพธิ์	1,087	★ 100.00%
	ลาดขวาง	3,037	★ 100.00%
	สนามจันทร์	827	★ 100.00%
	สิบเอ็ดศอก	1,016	★ 100.00%
	หนองดินนก	825	★ 100.00%
	หนองบัว	587	★ 100.00%
	พนมสารคาม	27,564	
	เกาะขนุน	4,462	★ 85.48%
	เขาคันทรง	2,973	☆ 44.28%
	เมืองเก่า	1,251	★ 100.00%
	ท่าถ่าน	3,453	★ 100.00%
	บ้านช่อง	3,324	★ 100.00%
	พนมสารคาม	6,051	★ 100.00%
	หนองแห	3,158	★ 99.72%
	หนองยาว	2,892	★ 100.00%
	ราชสาส์น	4,041	
	เมืองใหม่	1,055	★ 100.00%
	ดงน้อย	2,189	★ 100.00%
	บางคา	797	★ 100.00%
	สนามชัยเขต	1,112	
	ท่ากระดาน	13	☆ 0.16%
	ลาดกระบัง	1,099	☆ 29.96%
	ชลบุรี	377,878	
	เกาะจันทร์	9,503	
	เกาะจันทร์	2,553	☆ 51.92%
	ท่าบุญมี	6,950	★ 100.00%
	เกาะสีชัง	1,394	
	ท่าเวียง	1,394	☆ 73.25%
	เมืองชลบุรี	178,689	

สถานีหลัก		กรุงเทพ	
क्रमक्रम	จังหวัด/อำเภอ/ตำบล	จำนวนครัวเรือนที่ क्रमक्रम	เปอร์เซ็นต์เมื่อเทียบกับ จำนวนครัวเรือนทั้งหมด
เสม็ด		20,330	100.00%
เหมือง		6,470	99.85%
แสนสุข		25,056	100.00%
คลองตำหรุ		5,824	100.00%
ดอนหัวฬ่อ		9,420	100.00%
นาป่า		18,789	100.00%
บางทราย		7,308	100.00%
บางปลาสร้อย		7,356	100.00%
บ้านไผ่		2,679	100.00%
บ้านฉาง		3,931	100.00%
บ้านสวน		35,118	100.00%
มะขามหย่ง		2,555	100.00%
สำนักบก		1,609	100.00%
หนองไม้แดง		7,689	100.00%
หนองขำคอก		3,528	98.05%
หนองรี		6,279	90.20%
ห้วยกระปี		11,722	100.00%
อ่างศิลา		3,026	100.00%
บ่อทอง		3,741	
เกษตรสุวรรณ		127	6.16%
ธาตุทอง		854	37.69%
บ่อแก้วทอง		1,928	99.69%
บ่อทอง		35	0.81%
วัดสุวรรณ		797	44.53%
บางละมุง		20,546	
เขาไม้แก้ว		62	2.49%
โป่ง		144	3.49%
ตะเคียนเตี้ย		3,664	46.40%
นาเกลือ		7,437	27.25%
บางละมุง		3,343	20.23%
หนองปรือ		2,491	1.99%
หนองปลาไหล		3,405	33.08%
บ้านฉาง		27,004	
คลองแก้ว		532	7.37%
บ้านฉาง		8,802	66.08%
นาบ่อ		2,224	100.00%

สถานีหลัก		กรุงเทพ	
क्रमक्रम	จังหวัด/อำเภอ/ตำบล	จำนวนครัวเรือนที่ क्रमक्रम	เปอร์เซ็นต์เมื่อเทียบกับ จำนวนครัวเรือนทั้งหมด
หนองไผ่แก้ว		835	18.79%
หนองขาก		3,870	77.17%
หนองขำซาก		2,912	91.77%
หนองบอนแดง		2,040	99.90%
หนองอิฐดิน		5,789	83.56%
พนัสนิคม		36,794	
โคกพะลา		713	100.00%
ไร่หลักทอง		1,148	100.00%
กุดโง้ง		1,998	100.00%
ท่าข้าม		771	100.00%
ทุ่งขวาง		1,036	99.90%
นาเร็ก		2,464	100.00%
นามะดุม		1,007	100.00%
นาวังหิน		1,880	100.00%
บ้านเข็ญ		2,431	100.00%
บ้านข่าง		2,190	100.00%
พนัสนิคม		4,586	100.00%
วัดโบสถ์		983	100.00%
วัดหลวง		886	100.00%
สระสี่เหลี่ยม		1,635	100.00%
หนองเหียง		3,963	99.77%
หนองขยาด		1,029	100.00%
หนองปรือ		1,471	100.00%
หน้าพระธาตุ		1,566	100.00%
หนองนาง		3,716	100.00%
หัวถนน		1,321	100.00%
พานทอง		34,573	
เกาะลอย		806	100.00%
โคกขี้หนอน		912	100.00%
บางนาง		2,377	100.00%
บางพิก		295	100.00%
บ้านเก่า		8,381	100.00%
พานทอง		5,335	100.00%
นาบ่อ		3,460	100.00%
หนองกระชะ		2,899	100.00%
หนองตำลึง		6,668	100.00%

สถานีหลัก		กรุงเทพ	
นครปฐม	จังหวัด/อำเภอ/ตำบล	จำนวนครัวเรือนที่ครอบคลุม	เปอร์เซ็นต์เมื่อเทียบกับจำนวนครัวเรือนทั้งหมด
หนองพงษ์		2,663 ★	100.00%
หน้าประดู่		777 ★	100.00%
ศรีราชา			
ทุ่งสุขลา		19,278 ☆	72.16%
บ่อวิน		750 ☆	3.80%
บางพระ		4,878 ☆	31.70%
บึง		10,107 ☆	55.90%
ศรีราชา		7,008 ★	100.00%
สุรศักดิ์		20,007 ☆	57.10%
หนองขาม		2,382 ☆	9.46%
สัตหีบ			
บางเสร่		313 ☆	3.71%
สัตหีบ		57 ☆	0.18%
หนองใหญ่		854	
หนองใหญ่		269 ☆	10.45%
ห้างสูง		585 ☆	57.98%
นครนายก			
		69,750	
		23,401	
เขาพระ		1,081 ☆	37.17%
ดงละคร		2,496 ★	100.00%
ดอนยอ		1,303 ★	100.00%
ท่าช้าง		1,994 ☆	66.47%
ท่าทราย		1,104 ★	100.00%
นครนายก		3,855 ★	100.00%
บ้านใหญ่		2,455 ★	87.03%
พรหมณี		4,785 ☆	67.52%
วังกระโจม		1,446 ★	100.00%
ศรีจุฬา		1,855 ★	100.00%
ศรีนาगा		396 ☆	22.73%
สาธิต		275 ☆	6.35%
หินตั้ง		356 ☆	18.57%
บ้านนา			
		21,507	
เขาเพิ่ม		2,205 ☆	78.33%
ทองหลาง		1,502 ★	100.00%
บางอ้อ		1,417 ★	100.00%
บ้านนา		3,299 ★	100.00%

สำนักงานวิศวกรรมและเทคโนโลยีการกระจายเสียงและโทรทัศน์ (ทส.) สำนักงาน กสทช.

สถานีหลัก		กรุงเทพ	
นครปฐม	จังหวัด/อำเภอ/ตำบล	จำนวนครัวเรือนที่ครอบคลุม	เปอร์เซ็นต์เมื่อเทียบกับจำนวนครัวเรือนทั้งหมด
บ้านพร้าว		1,840 ★	100.00%
บ้านพรุ		3,259 ★	100.00%
ป่าชะ		2,945 ★	100.00%
พิภพออก		1,885 ★	100.00%
ศรีกะอาง		2,414 ☆	75.84%
อาษา		741 ★	100.00%
ปากพลี			
		4,809	
เกาะโพธิ์		874 ★	94.08%
เกาะหวาย		596 ☆	41.85%
โคกกรวด		9 ☆	0.98%
ท่าเรือ		1,260 ★	100.00%
นาหินลาด		185 ☆	14.52%
ปากพลี		1,083 ★	89.58%
หนองแสง		802 ☆	71.61%
องครักษ์			
		20,033	
โพธิ์แทน		1,232 ★	100.00%
คลองใหญ่		2,486 ★	100.00%
ชุมพล		1,246 ★	100.00%
ทรายมูล		1,805 ★	100.00%
บางปลากด		2,916 ★	100.00%
บางลูกเสือ		1,307 ★	100.00%
บางสมบูรณ์		1,338 ★	100.00%
บึงศาล		1,484 ★	100.00%
พระอารีย์		1,805 ★	100.00%
ศิระกระบือ		1,969 ★	100.00%
องครักษ์		2,445 ★	100.00%
นครปฐม			
		338,019	
		98,724	
โพรงมะเดื่อ		4,737 ★	100.00%
ดอนยายหอม		3,705 ★	100.00%
ตาก้อง		1,700 ★	100.00%
ถนนขาด		2,343 ★	100.00%
ทัพหลวง		2,943 ★	100.00%
ทุ่งน้อย		1,573 ★	100.00%
ธรรมศาลา		4,179 ★	100.00%
นครปฐม		7,754 ★	100.00%

สถานีหลัก		กรุงเทพ	
สถานีหลัก	กรุงเทพ	จำนวนคร่าเรือที่ ครอบคลุม	เปอร์เซ็นต์เมื่อเทียบกับ จำนวนคร่าเรือทั้งหมด
บ่อพลับ		7,330	★ 100.00%
บางเขม		3,603	★ 100.00%
บ้านยาง		2,384	★ 100.00%
พระปฐมเจดีย์		12,508	★ 100.00%
พระประโทน		5,764	★ 100.00%
นาบแด		2,369	★ 100.00%
ลำพญา		5,260	★ 100.00%
วังเย็น		743	★ 100.00%
วังตะก		2,786	★ 100.00%
สนามจันทร์		7,528	★ 100.00%
สระกะเทียม		2,150	★ 100.00%
สวนป่า		982	★ 100.00%
สามควายเผือก		2,827	★ 100.00%
หนองหูล้อม		2,588	★ 100.00%
หนองดินแดง		2,673	★ 100.00%
หนองปากโลง		2,794	★ 100.00%
ห้วยจระเข้ม		5,501	★ 100.00%
กำแพงแสน		34,713	
กระดิม		2,692	★ 100.00%
กำแพงแสน		3,934	★ 100.00%
ดอนขอย		1,804	★ 100.00%
ทุ่งกระพังโหม		3,005	★ 100.00%
ทุ่งวาง		1,409	★ 100.00%
ทุ่งบัว		1,322	★ 100.00%
ทุ่งลูกนก		3,207	★ 100.00%
รางพิกล		1,789	★ 100.00%
วังน้ำเขียว		2,165	★ 100.00%
สระพัฒนา		2,060	★ 100.00%
สระสีมม		2,590	★ 100.00%
หนองกระทุ่ม		1,295	★ 100.00%
ห้วยขวาง		3,479	★ 100.00%
ห้วยม่วง		1,895	★ 100.00%
ห้วยหมอนทอง		2,067	★ 100.00%
ดอนตูม		13,100	
ดอนพุทรา		1,259	★ 100.00%
ดอนราก		946	★ 100.00%

สถานีหลัก		กรุงเทพ	
สถานีหลัก	กรุงเทพ	จำนวนคร่าเรือที่ ครอบคลุม	เปอร์เซ็นต์เมื่อเทียบกับ จำนวนคร่าเรือทั้งหมด
บ้านหลวง		1,212	★ 100.00%
ลำห้วย		2,423	★ 100.00%
ลำลูกบัว		835	★ 100.00%
สามง่าม		3,239	★ 100.00%
ห้วยต๋วน		967	★ 100.00%
ห้วยพระ		2,219	★ 100.00%
นครชัยศรี		39,449	
แหลมบัว		1,916	★ 100.00%
โคกพระเจดีย์		1,133	★ 100.00%
ไทยवास		913	★ 100.00%
ขุนแก้ว		3,088	★ 100.00%
จัวราย		1,070	★ 100.00%
ดอนแฝก		957	★ 100.00%
ท่ากระชับ		1,008	★ 100.00%
ท่าตำหนัก		6,584	★ 100.00%
ท่าพระยา		1,101	★ 100.00%
นครชัยศรี		1,626	★ 100.00%
บางแก้ว		1,309	★ 100.00%
บางแก้วฟ้า		932	★ 100.00%
บางกระบือ		2,718	★ 100.00%
บางพระ		811	★ 100.00%
บางระกำ		1,186	★ 100.00%
พะเยียด		1,017	★ 100.00%
ลานตากฟ้า		2,707	★ 100.00%
วัดแค		872	★ 100.00%
วัดละมุด		1,865	★ 100.00%
วัดสำโรง		460	★ 100.00%
ศรีมหาโพธิ์		1,057	★ 100.00%
ศรีชะทอง		2,493	★ 100.00%
สัมปทวน		1,143	★ 100.00%
ห้วยพลู		1,483	★ 100.00%
บางเลน		28,713	
ไทรงาม		1,396	★ 100.00%
ไผ่ขวาง		1,242	★ 100.00%
คลองนกกระทง		1,428	★ 100.00%
ดอนตูม		1,475	★ 100.00%

สถานีหลัก		กรุงเทพ		
क्रमक्रम	จังหวัด/อำเภอ/ตำบล	จำนวนครัวเรือนที่ ครอบคลุม	เปอร์เซ็นต์เมื่อเทียบกับ จำนวนครัวเรือนทั้งหมด	
	นราภิรมย์	1,596	★	100.00%
	นิลเพชร	1,288	★	100.00%
	บัวปากท่า	1,482	★	100.00%
	บางเลน	4,965	★	100.00%
	บางไทรป่า	1,920	★	100.00%
	บางปลา	1,909	★	100.00%
	บางภาษี	2,771	★	100.00%
	บางระกำ	1,510	★	100.00%
	บางหลวง	2,749	★	100.00%
	ลำพญา	1,301	★	100.00%
	หินบุล	1,681	★	100.00%
พุทธมณฑล		16,033		
	คลองโยง	3,348	★	100.00%
	มหาสวัสดิ์	3,696	★	100.00%
	ศาลายา	8,989	★	100.00%
สามพราน		107,287		
	ไร่ขิง	18,146	★	100.00%
	กระทุ่มล้ม	15,721	★	100.00%
	คลองใหม่	4,590	★	100.00%
	คลองจินดา	3,139	★	100.00%
	ตลาดจินดา	2,358	★	100.00%
	ทรงคนอง	4,545	★	100.00%
	ท่าข้าม	4,200	★	100.00%
	ท่าตลาด	9,091	★	100.00%
	บางเดย	2,799	★	100.00%
	บางกระทึก	5,957	★	100.00%
	บางช้าง	2,582	★	100.00%
	บ้านใหม่	4,554	★	100.00%
	ยายชา	4,924	★	100.00%
	สามพราน	4,926	★	100.00%
	หอมเกร็ด	3,706	★	100.00%
	ฮ่อมใหญ่	16,049	★	100.00%
นนทบุรี		561,618		
เมืองนนทบุรี		165,627		
	ไทรมา	10,900	★	100.00%
	ตลาดขวัญ	24,938	★	100.00%

สถานีหลัก		กรุงเทพ		
क्रमक्रम	จังหวัด/อำเภอ/ตำบล	จำนวนครัวเรือนที่ ครอบคลุม	เปอร์เซ็นต์เมื่อเทียบกับ จำนวนครัวเรือนทั้งหมด	
	ท่าทราย	30,129	★	100.00%
	บางขุน	22,523	★	100.00%
	บางไผ่	3,755	★	100.00%
	บางกระสอ	28,783	★	100.00%
	บางกร่าง	12,734	★	100.00%
	บางรักน้อย	10,502	★	100.00%
	บางศรีเมือง	7,850	★	100.00%
	สวนใหญ่	13,513	★	100.00%
ไทรน้อย		24,543		
	ไทรใหญ่	1,726	★	100.00%
	ไทรน้อย	11,439	★	100.00%
	ขุนศรี	1,426	★	100.00%
	คลองขวาง	2,143	★	100.00%
	ทวีวัฒนา	3,256	★	100.00%
	ราษฎร์นิยม	2,318	★	100.00%
	หนองปราย	2,235	★	100.00%
บางใหญ่		63,696		
	เสารงหิน	21,219	★	100.00%
	บางเลน	7,064	★	100.00%
	บางแม่นาง	18,530	★	100.00%
	บางใหญ่	7,100	★	100.00%
	บางม่วง	6,926	★	100.00%
	บ้านใหม่	2,857	★	100.00%
บางกรวย		54,135		
	บางทราย	11,526	★	100.00%
	บางขนุน	2,521	★	100.00%
	บางขุนทอง	5,013	★	100.00%
	บางคเริ่ง	4,427	★	100.00%
	บางสีทอง	3,891	★	100.00%
	ปลายบาง	8,343	★	100.00%
	มหาสวัสดิ์	7,724	★	100.00%
	วัดชลอ	5,778	★	100.00%
	ศาลากลาง	4,912	★	100.00%
บางบัวทอง		120,471		
	โสนลอย	3,692	★	100.00%
	บางคูวัด	15,001	★	100.00%

สถานีหลัก		กรุงเทพ	
क्रमक्रम	จังหวัด/อำเภอ/ตำบล	จำนวนครัวเรือนที่ ครอบคลุม	เปอร์เซ็นต์เมื่อเทียบกับ จำนวนครัวเรือนทั้งหมด
บางบัวทอง		30,615	★ 100.00%
บางรักใหญ่		3,893	★ 100.00%
บางรักพัฒนา		33,155	★ 100.00%
พินลราช		20,939	★ 100.00%
ละหาร		9,043	★ 100.00%
ลำโพง		4,133	★ 100.00%
ปากเกร็ด		133,146	
เกาะเกร็ด		1,607	★ 100.00%
คลองเกลือ		4,888	★ 100.00%
คลองข่อย		3,348	★ 100.00%
คลองพระอุดม		1,904	★ 100.00%
ท่าอิฐ		6,314	★ 100.00%
บางตลาด		19,956	★ 100.00%
บางตะไนย์		1,991	★ 100.00%
บางพลับ		4,802	★ 100.00%
บางพูด		41,451	★ 100.00%
บ้านใหม่		26,334	★ 100.00%
ปากเกร็ด		18,845	★ 100.00%
อ้อมเกร็ด		1,706	★ 100.00%
ปทุมธานี		489,783	
เมืองปทุมธานี		87,226	
บางเดื่อ		4,871	★ 100.00%
บางกะดี		3,724	★ 100.00%
บางมะแยง		5,592	★ 100.00%
บางคูวัด		13,717	★ 100.00%
บางปรอก		8,937	★ 100.00%
บางพูด		1,890	★ 100.00%
บางพูน		17,250	★ 100.00%
บางหลวง		3,483	★ 100.00%
บ้านใหม่		5,554	★ 100.00%
บ้านกระแชง		970	★ 100.00%
บ้านกลาง		5,283	★ 100.00%
บ้านฉาง		3,896	★ 100.00%
สวนพริกไทย		2,686	★ 100.00%
หลักหก		9,373	★ 100.00%
คลองหลวง		128,859	

สถานีหลัก		กรุงเทพ	
क्रमक्रम	จังหวัด/อำเภอ/ตำบล	จำนวนครัวเรือนที่ ครอบคลุม	เปอร์เซ็นต์เมื่อเทียบกับ จำนวนครัวเรือนทั้งหมด
คลองเจ็ด		2,739	★ 100.00%
คลองสอง		14,662	★ 100.00%
คลองสาม		34,749	★ 100.00%
คลองสี่		6,054	★ 100.00%
คลองหก		5,039	★ 100.00%
คลองหนึ่ง		59,923	★ 100.00%
คลองห้า		5,693	★ 100.00%
ธัญบุรี		89,924	
มีนบุรี		8,537	★ 100.00%
มีนบุรี		13,210	★ 100.00%
มีนบุรี		6,851	★ 100.00%
ประชาธินิไทย์		35,330	★ 100.00%
รังสิต		9,364	★ 100.00%
ลำผักกูด		16,632	★ 100.00%
ลาดหลุมแก้ว		28,625	
คลองพระอุดม		2,976	★ 100.00%
คูขวาง		2,258	★ 100.00%
คูบางหลวง		6,526	★ 100.00%
บ่อเงิน		1,199	★ 100.00%
ระแหง		7,167	★ 100.00%
ลาดหลุมแก้ว		1,739	★ 100.00%
หน้าไม้		6,760	★ 100.00%
ลำลูกกา		119,845	
คูคต		52,090	★ 100.00%
มีนคองไห		3,049	★ 100.00%
มีนคองไห		16,706	★ 100.00%
มีนคองไห		3,514	★ 100.00%
พืชมอ		1,411	★ 100.00%
ลาดสวาย		29,091	★ 100.00%
ลำไทร		2,567	★ 100.00%
ลำลูกกา		11,417	★ 100.00%
สามโคก		19,936	
เขียงรากใหญ่		2,265	★ 100.00%
เขียงรากน้อย		1,058	★ 100.00%
กระแชง		2,771	★ 100.00%
คลองควาย		1,606	★ 100.00%

สถานีหลัก		กรุงเทพ	
क्रमक्रम	จังหวัด/อำเภอ/ตำบล	จำนวนครัวเรือนที่ क्रमक्रम	เปอร์เซ็นต์เมื่อเทียบกับ จำนวนครัวเรือนทั้งหมด
	ท้ายเกาะ	1,398 ★	100.00%
	บางเตย	3,895 ★	100.00%
	บางโพธิ์เหนือ	1,188 ★	100.00%
	บางกระบือ	564 ★	100.00%
	บ้านจิว	688 ★	100.00%
	บ้านปทุม	1,877 ★	100.00%
	สามโคก	2,626 ★	100.00%
	หนองเสือ	15,368	
	นพรัตน์	1,282 ★	100.00%
	นิงกาสาม	1,875 ★	100.00%
	นิงชำอ้อ	2,381 ★	100.00%
	นิงบอน	2,998 ★	100.00%
	นิงบา	2,411 ★	100.00%
	ศาลาดุ	1,490 ★	100.00%
	หนองสามวัง	2,931 ★	100.00%
	ปราจีนบุรี	27,599	
	เมืองปราจีนบุรี	11,300	
	เนินหอม	865 ☆	26.70%
	โคกไทรงาย	757 ☆	45.82%
	ไม้เต็ง	1,853 ☆	45.85%
	ดงพระราม	308 ☆	5.12%
	บางเดชะ	1,141 ☆	74.77%
	รอบเมือง	1,843 ★	83.02%
	วัดโบสถ์	797 ★	100.00%
	หน้าเมือง	3,736 ☆	45.96%
	บ้านสร้าง	9,932	
	กระทู้แพ้ว	479 ★	100.00%
	บางเตย	843 ★	100.00%
	บางแดน	1,381 ★	100.00%
	บางกระบือ	1,101 ★	100.00%
	บางขาม	608 ★	100.00%
	บางปลาร้า	782 ★	100.00%
	บางพลวง	1,639 ★	100.00%
	บางยาง	1,166 ★	100.00%
	บ้านสร้าง	1,933 ★	100.00%
	ประจันตคาม	19	

สถานีหลัก		กรุงเทพ	
क्रमक्रम	จังหวัด/อำเภอ/ตำบล	จำนวนครัวเรือนที่ क्रमक्रम	เปอร์เซ็นต์เมื่อเทียบกับ จำนวนครัวเรือนทั้งหมด
	โพธิ์งาม	19 ☆	0.55%
	นุ้ย	- ☆	0.00%
	ศรีมหาโพธิ์	5,311	
	โคกไทย	1,528 ☆	63.48%
	โคกมีน	2,827 ★	86.56%
	ไผะเสียด	628 ★	100.00%
	คู่ลำพัน	328 ★	87.23%
	ศรีมหาโพธิ์	1,037	
	ดงกระพวยงาม	584 ☆	48.50%
	หัวหว้า	448 ☆	14.20%
	หาดยาง	5 ☆	1.33%
	พระนครศรีอยุธยา	249,008	
	เสนา	20,977	
	เจ้าเจ็ด	1,352 ★	100.00%
	เจ้าเสด็จ	662 ★	100.00%
	เสนา	1,362 ★	100.00%
	ขายนา	1,360 ★	100.00%
	ดอนทอง	762 ★	100.00%
	บางนโม	3,576 ★	100.00%
	บ้านแถว	1,242 ★	100.00%
	บ้านแพน	895 ★	100.00%
	บ้านโพธิ์	949 ★	100.00%
	บ้านกระทุ่ม	612 ★	100.00%
	บ้านหลวง	729 ★	100.00%
	มารวิชัย	729 ★	100.00%
	รางรชช	722 ★	100.00%
	ลาดงา	1,014 ★	100.00%
	สามกอ	2,601 ★	100.00%
	สามตุ่ม	1,326 ★	100.00%
	หัวเวียง	1,084 ★	100.00%
	ท่าเรือ	7,046	
	โพธิ์เอน	309 ☆	32.25%
	จำปา	1,856 ☆	51.76%
	ท่าเจ้าสมุท	756 ☆	56.38%
	ท่าเรือ	30 ☆	1.03%
	ท่าหลวง	1,809 ★	83.94%

สถานีหลัก		กรุงเทพ	
क्रमक्रम	จังหวัด/อำเภอ/ตำบล	จำนวนครัวเรือนที่ क्रमक्रम	เปอร์เซ็นต์เมื่อเทียบกับ จำนวนครัวเรือนทั้งหมด
บ้านร่ม		1 ☆	0.11%
ปากท่า		774 ☆	90.95%
วังแดง		17 ☆	1.71%
ศาลาลอย		174 ☆	10.71%
หนองขนาก		1,320 ☆	93.15%
นครหลวง		11,450	
แม่ลา		31 ☆	4.36%
คลองสะแก		723 ☆	100.00%
ท่าช้าง		104 ☆	6.81%
นครหลวง		1,710 ☆	86.45%
ปอโพ		2,816 ☆	100.00%
บางพระครู		1,031 ☆	51.42%
บางระกำ		1,803 ☆	100.00%
บ้านซ่ง		975 ☆	81.32%
ปากจั่น		1,195 ☆	100.00%
พระนอน		153 ☆	22.90%
สามไถ		293 ☆	70.94%
หนองปลิง		616 ☆	100.00%
บางไทร		14,040	
เขียงรากน้อย		503 ☆	100.00%
แดด		422 ☆	100.00%
แดดอก		268 ☆	100.00%
โคกช้าง		1,011 ☆	100.00%
โพแดง		464 ☆	100.00%
ไผ่พระ		561 ☆	100.00%
ไม้ตา		1,374 ☆	100.00%
กกแก้วบุรพา		552 ☆	100.00%
กระแซง		440 ☆	100.00%
ช้างเหล็ก		379 ☆	100.00%
ช้างใหญ่		893 ☆	100.00%
ช้างน้อย		295 ☆	100.00%
บางไทร		1,454 ☆	100.00%
บางพลี		683 ☆	100.00%
บางยี่โท		440 ☆	100.00%
บ้านเกาะ		415 ☆	100.00%
บ้านแม่		235 ☆	100.00%

สถานีหลัก		กรุงเทพ	
क्रमक्रम	จังหวัด/อำเภอ/ตำบล	จำนวนครัวเรือนที่ क्रमक्रम	เปอร์เซ็นต์เมื่อเทียบกับ จำนวนครัวเรือนทั้งหมด
บ้านคลัง		476 ☆	100.00%
บ้านป่า		1,177 ☆	100.00%
ราชคราม		486 ☆	100.00%
สนามชัย		708 ☆	100.00%
หน้าไม้		227 ☆	100.00%
หนองก		577 ☆	100.00%
บางซ้าย		5,825	
เตาเล่า		765 ☆	100.00%
เทพมงคล		1,127 ☆	100.00%
แก้วฟ้า		905 ☆	100.00%
บางซ้าย		1,160 ☆	100.00%
ปลายคลี่		1,212 ☆	100.00%
วังพัฒนา		656 ☆	100.00%
บางบาล		11,251	
ไทรน้อย		703 ☆	100.00%
กบเจา		817 ☆	100.00%
ทางช้าง		370 ☆	100.00%
น้ำเต้า		915 ☆	100.00%
บางชะนี		507 ☆	100.00%
บางบาล		354 ☆	100.00%
บางหลวง		301 ☆	100.00%
บางหลวงโดด		239 ☆	100.00%
บางหัก		426 ☆	100.00%
บ้านกุ่ม		1,287 ☆	100.00%
บ้านดั่ง		615 ☆	100.00%
พระขาว		1,259 ☆	100.00%
มหาพรหมณ์		1,551 ☆	100.00%
วัดตะก		540 ☆	100.00%
วัดยม		497 ☆	100.00%
สะพานไทย		870 ☆	100.00%
บางปะหัน		11,709	
เสาช		706 ☆	97.78%
โพธิ์สามต้น		1,028 ☆	100.00%
ขยาย		572 ☆	100.00%
ขวัญเมือง		1,290 ☆	100.00%
ตานิม		495 ☆	100.00%

สถานีหลัก	กรุงเทพ	กรุงเทพมหานครที่ ครอบคลุม	เปอร์เซ็นต์เมื่อเทียบกับ จำนวนครัวเรือนทั้งหมด
ดาลอน	73 ☆	23.86%	
ทับน้ำ	824 ★	100.00%	
ทางกลาง	116 ☆	19.80%	
บางเต็	876 ★	98.76%	
บางเพลิง	277 ☆	65.18%	
บางนงรำ	833 ★	100.00%	
บางปะหัน	1,589 ★	100.00%	
บ้านม้า	432 ★	100.00%	
บ้านสี	578 ★	100.00%	
พทเลา	877 ★	100.00%	
หันสัง	1,143 ★	99.39%	
บางปะอิน	43,913		
เกาะเกิด	654 ★	100.00%	
เขียงรากน้อย	8,370 ★	100.00%	
ขนอมหลวง	511 ★	100.00%	
คลองจิก	4,259 ★	100.00%	
คุงลาน	1,453 ★	100.00%	
ตลาดกริชบ	763 ★	100.00%	
ดลิ่งขันธ์	702 ★	100.00%	
บางกระสั้น	4,554 ★	100.00%	
บางประแดง	556 ★	100.00%	
บ้านเลน	4,352 ★	100.00%	
บ้านเม็ง	703 ★	100.00%	
บ้านโพ	850 ★	100.00%	
บ้านกรด	4,146 ★	100.00%	
บ้านพลับ	541 ★	100.00%	
บ้านสร้าง	4,143 ★	100.00%	
บ้านหว่า	1,036 ★	100.00%	
วัดยม	694 ★	100.00%	
สามเรือน	5,626 ★	100.00%	
ผักไห่	4,911		
กฐี	537 ☆	73.36%	
จักราช	553 ★	82.66%	
ดอนลาน	622 ★	98.26%	
ดาลาน	42 ☆	5.41%	
ท่าดินแดง	540 ★	93.43%	

สถานีหลัก	กรุงเทพ	กรุงเทพมหานครที่ ครอบคลุม	เปอร์เซ็นต์เมื่อเทียบกับ จำนวนครัวเรือนทั้งหมด
นาตุ	233 ☆	36.35%	
บ้านแค	508 ★	51.42%	
บ้านใหญ่	4 ☆	0.54%	
ผักไห่	120 ☆	6.16%	
ลาดชิด	1,069 ★	98.25%	
ลาดน้ำเค็ม	157 ☆	24.08%	
ลาดะเดียน	404 ★	98.30%	
หนองน้ำใหญ่	122 ☆	6.72%	
พระนครศรีอยุธยา	48,084		
เกาะเรียน	785 ★	100.00%	
ไผ่ลิง	4,878 ★	100.00%	
กะมัง	625 ★	100.00%	
คลองตะเคียน	1,035 ★	100.00%	
คลองสระบัว	1,215 ★	100.00%	
คลองสวนพลู	5,222 ★	100.00%	
ท่าวาสุกรี	3,114 ★	100.00%	
บ้านเกาะ	2,073 ★	100.00%	
บ้านใหม่	1,254 ★	100.00%	
บ้านหม้อม	2,184 ★	100.00%	
บ้านรุน	387 ★	100.00%	
ประดุษย์	6,137 ★	100.00%	
ปากกราน	1,484 ★	100.00%	
ภูเขาทอง	648 ★	100.00%	
สมพลี	1,134 ★	100.00%	
วัดตูม	1,925 ★	100.00%	
สวนพริก	1,229 ★	100.00%	
สำเภาลม	1,557 ★	100.00%	
หอรัตนไชย	4,087 ★	100.00%	
หันตรา	2,896 ★	100.00%	
หัวรอ	4,215 ★	100.00%	
ภาษี	9,410		
โคกม่วง	1,199 ☆	100.00%	
ไผ่ลอม	994 ★	99.90%	
กระจิว	1,036 ★	100.00%	
ดอนหญ้านาง	796 ★	99.87%	
พระแก้ว	675 ★	100.00%	

สถานีหลัก	กรุงเทพ	กรุงเทพมหานคร/ตำบล	จำนวนครัวเรือนที่ ครอบคลุม	เปอร์เซ็นต์เมื่อเทียบกับ จำนวนครัวเรือนทั้งหมด
ภาษี	2,349	★	100.00%	
ระโสม	1,376	★	100.00%	
หนองน้ำใส	985	★	100.00%	
มหาราช	667			
บ้านใหม่	186	☆	31.63%	
หัวไผ่	481	★	56.52%	
ลาดบัวหลวง	11,975			
คลองพระยานิเสส	1,108	★	100.00%	
คูสลอด	1,520	★	100.00%	
พระยาบันลือ	1,651	★	100.00%	
ลาดบัวหลวง	2,651	★	100.00%	
สามแฉ่ง	2,251	★	100.00%	
สิงหนาท	1,000	★	100.00%	
หลักชัย	1,794	★	100.00%	
วังน้อย	27,370			
ข้างงาม	630	★	100.00%	
ชะแมบ	3,254	★	100.00%	
บอดาลือ	1,568	★	100.00%	
พยอม	5,753	★	100.00%	
ลำไทร	4,927	★	100.00%	
ลำดาศา	6,496	★	100.00%	
วังจันทน์	1,456	★	100.00%	
วังน้อย	1,419	★	100.00%	
สนับทึบ	1,082	★	100.00%	
หันตะเภา	785	★	100.00%	
อุทัย	20,380			
เสนา	859	★	100.00%	
โพสพาทาย	1,094	★	100.00%	
ข้าวเม่า	1,560	★	100.00%	
คานหาม	3,698	★	100.00%	
ธนู	3,371	★	100.00%	
บ้านช้าง	645	★	100.00%	
บ้านทับ	928	★	100.00%	
สามัคคี	1,196	★	100.00%	
หนองไม้ซุง	777	★	100.00%	
หนองน้ำส้ม	758	★	100.00%	

สถานีหลัก	กรุงเทพ	กรุงเทพมหานคร/ตำบล	จำนวนครัวเรือนที่ ครอบคลุม	เปอร์เซ็นต์เมื่อเทียบกับ จำนวนครัวเรือนทั้งหมด
อุทัย	5,494	★	100.00%	
ราชบุรี	222,872			
เมืองราชบุรี	56,205			
เกาะพลับพลา	3,807	★	78.12%	
เขาแร้ง	962	★	100.00%	
เจดีย์หัก	3,083	☆	37.05%	
โคกหม้อ	2,738	★	100.00%	
คังกระถิน	1,278	★	79.97%	
คังน้ำวน	760	★	74.15%	
คูบัว	2,210	★	71.47%	
ดอนแร่	1,064	★	78.35%	
ดอนตะโก	4,495	★	69.06%	
ท่าราบ	1,174	★	100.00%	
น้ำพุ	1,145	★	58.78%	
บางป่า	1,409	★	100.00%	
บ้านไร่	2,183	★	100.00%	
พงสวาย	3,478	★	100.00%	
พิททอง	1,227	★	100.00%	
สามเรือน	1,245	★	100.00%	
หนองกลางนา	1,080	★	100.00%	
หน้าเมือง	14,910	★	99.14%	
หลุมดิน	1,314	★	100.00%	
ห้วยไผ่	1,900	★	87.40%	
หินกอง	1,502	★	61.36%	
อ่างทอง	3,241	★	86.13%	
โพธาราม	43,362			
เขาชะงุ้ม	1,962	★	68.27%	
เจ็ดเสมียน	1,801	★	100.00%	
เตาปูน	2,360	★	100.00%	
โพธาราม	3,528	★	100.00%	
คลองข่อย	1,355	★	100.00%	
คลองตาครูด	3,851	★	100.00%	
ชำแระ	1,636	★	100.00%	
ดอนกระเบื้อง	1,736	★	100.00%	
ดอนทราย	2,617	★	100.00%	
ท่าชุมพล	2,003	★	100.00%	

สถานีหลัก		กรุงเทพ	
क्रमक्रम	จังหวัด/อำเภอ/ตำบล	จำนวนครัวเรือนที่ ครอบคลุม	เปอร์เซ็นต์เมื่อเทียบกับ จำนวนครัวเรือนทั้งหมด
ธรรมเสน		1,946	99.34% ★
นางแก้ว		1,546	100.00% ★
บางโตนด		1,504	100.00% ★
บ้านเลือก		3,889	100.00% ★
บ้านซ่ง		2,784	100.00% ★
บ้านสิงห์		3,861	100.00% ★
สร้อยฟ้า		1,235	100.00% ★
หนองโพ		2,800	100.00% ★
หนองกวาง		948	72.26% ☆
จอมมิ่ง		9,098	
เม็กโพธิ์		736	44.15% ☆
แก้มอัน		44	1.52% ☆
จอมมิ่ง		3,911	63.44% ☆
ด้านทับตะโก		745	20.85% ☆
ปากช่อง		2,505	92.37% ★
รางบัว		1,157	39.01% ☆
ดำเนินสะดวก		26,230	
แพงพวย		2,523	100.00% ★
ขุนพิทักษ์		1,807	100.00% ★
ดอนไผ่		1,719	100.00% ★
ดอนทราย		4,518	100.00% ★
ดอนคลัง		1,475	100.00% ★
ดำเนินสะดวก		2,735	100.00% ★
ดาหลวง		977	100.00% ★
ท่านัด		2,070	100.00% ★
บัวงาม		1,261	100.00% ★
บ้านไร่		2,749	100.00% ★
ประสาธลพิสิทธิ์		2,004	100.00% ★
ศรีราชสุภร์		1,511	100.00% ★
สีหมื่น		881	100.00% ★
บางแพ		14,529	
โพหัก		3,231	100.00% ★
ดอนใหญ่		1,447	100.00% ★
ดอนคา		1,208	100.00% ★
บางแพ		2,751	100.00% ★
วังเย็น		2,700	100.00% ★

สถานีหลัก		กรุงเทพ	
क्रमक्रम	จังหวัด/อำเภอ/ตำบล	จำนวนครัวเรือนที่ ครอบคลุม	เปอร์เซ็นต์เมื่อเทียบกับ จำนวนครัวเรือนทั้งหมด
วัดแก้ว		1,620	100.00% ★
หัวโพ		1,572	100.00% ★
บ้านโป่ง		58,665	
เขายาง		3,831	94.66% ★
เม็กโพธิ์		5,504	100.00% ★
กรับใหญ่		3,952	100.00% ★
คังพยอม		2,073	100.00% ★
ดอนกระเบื้อง		1,714	100.00% ★
ท่าผา		6,185	100.00% ★
นครชุมน์		1,693	100.00% ★
บ้านโป่ง		7,949	100.00% ★
บ้านม่วง		1,082	100.00% ★
ปากแรด		6,640	100.00% ★
ลาดบัวขาว		1,815	100.00% ★
สวนกล้วย		4,532	100.00% ★
หนองกบ		3,337	100.00% ★
หนองปลาหมอ		2,156	100.00% ★
หนองอ้อ		6,202	100.00% ★
ปากท่อ		14,074	
ดอนทราย		2,270	79.09% ☆
ทุ่งหลวง		3,286	88.50% ★
บอกระดาน		712	92.59% ★
ป่าไผ่		979	99.80% ★
ปากท่อ		1,716	56.78% ☆
ยางหัก		166	5.55% ☆
วังมะนาว		1,099	78.22% ☆
วัดยางงาม		90	13.08% ☆
วันดาว		132	48.53% ☆
หนองกระพุ่ม		1,419	90.90% ★
ห้วยยางโทน		1,107	94.45% ★
อ่างหิน		1,098	73.40% ☆
วัดเพลง		698	
เกาะศาลพระ		453	39.70% ☆
จอมประทัด		178	18.35% ☆
วัดเพลง		67	4.30% ☆
สวนผึ้ง		11	

สถานีหลัก	กรุงเทพ	กรุงเทพมหานคร/ตำบล	จำนวนครัวเรือนที่ครอบคลุม	เปอร์เซ็นต์เมื่อเทียบกับจำนวนครัวเรือนทั้งหมด
ปทุมธานี	11 ☆		11 ☆	0.50%
สมุทรปราการ	548,883		215,502	
เมืองสมุทรปราการ			28,910 ☆	100.00%
เทพารักษ์			24,087 ☆	100.00%
แพรกษา			19,122 ☆	100.00%
แพรกษาใหม่			11,256 ☆	100.00%
ท้ายบ้าน			19,008 ☆	100.00%
ท้ายบ้านใหม่			22,422 ☆	100.00%
บางเมือง			18,199 ☆	100.00%
บางเมืองใหม่			3,697 ☆	100.00%
บางโปรง			2,716 ☆	100.00%
บางด้วน			1,897 ☆	100.00%
บางปู			16,995 ☆	100.00%
บางใหม่			15,313 ☆	100.00%
ปากน้ำ			31,880 ☆	100.00%
สำโรงเหนือ			46,775	
บางเสาธง			34,283 ☆	100.00%
บางเสาธง			7,984 ☆	100.00%
ศีรษะจรเข้ใหญ่			4,508 ☆	100.00%
ศีรษะจรเข้น้อย			35,025	
บางบ่อ			1,317 ☆	100.00%
เปรัง			7,446 ☆	100.00%
คลองด่าน			1,112 ☆	100.00%
คลองนิมมยตรา			695 ☆	100.00%
คลองสวน			6,754 ☆	100.00%
บางพรม			13,209 ☆	100.00%
บางบ่อ			2,630 ☆	100.00%
บางพลีน้อย			1,862 ☆	100.00%
บ้านระกาศ			117,474	
บางพลี			23,093 ☆	100.00%
บางแก้ว			26,125 ☆	100.00%
บางโจลง			14,491 ☆	100.00%
บางปลา			38,021 ☆	100.00%
บางพลีใหญ่			14,667 ☆	100.00%
ราชาเทวะ			1,077 ☆	100.00%
หนองปรือ				

สถานีหลัก	กรุงเทพ	กรุงเทพมหานคร/ตำบล	จำนวนครัวเรือนที่ครอบคลุม	เปอร์เซ็นต์เมื่อเทียบกับจำนวนครัวเรือนทั้งหมด
พระประแดง			83,349	
ตลาด			2,163 ☆	100.00%
ทรงคนอง			2,697 ☆	100.00%
บางกระสอบ			842 ☆	100.00%
บางกอบัว			2,432 ☆	100.00%
บางกะเจ้า			1,762 ☆	100.00%
บางครุ			12,327 ☆	100.00%
บางจาก			10,124 ☆	100.00%
บางน้ำผึ้ง			1,422 ☆	100.00%
บางพึ่ง			12,963 ☆	100.00%
บางยอ			3,338 ☆	100.00%
บางหญ้าแพรก			8,593 ☆	100.00%
บางหัวเสือ			3,846 ☆	100.00%
สำโรง			6,953 ☆	100.00%
สำโรงใต้			7,417 ☆	100.00%
สำโรงกลาง			6,470 ☆	100.00%
พระสมุทรเจดีย์			50,758	
แหลมฟ้าผ่า			6,341 ☆	100.00%
ในคลองบางปลากด			25,084 ☆	100.00%
นาเกลือ			4,218 ☆	100.00%
บ้านคลองสวน			9,708 ☆	100.00%
ปากคลองบางปลากด			5,407 ☆	100.00%
สมุทรสงคราม			51,683	
เมืองสมุทรสงคราม			33,391	
แม่กลอง			10,199 ☆	100.00%
แหลมใหญ่			1,912 ☆	71.96%
คลองเขิน			1,355 ☆	93.71%
คลองโคก			1,160 ☆	94.16%
ท้ายหาด			1,889 ☆	100.00%
นางตะเคียน			1,170 ☆	73.54%
บางแก้ว			3,872 ☆	100.00%
บางขันแตก			516 ☆	21.48%
บางจะเกร็ง			1,481 ☆	90.14%
บ้านปรก			3,032 ☆	100.00%
ลาดใหญ่			6,805 ☆	99.94%
บางคนที			8,705	

สถานีหลัก		กรุงเทพ	
क्रमक्रम	จังหวัด/อำเภอ/ตำบล	จำนวนครัวเรือนที่ ครอบคลุม	เปอร์เซ็นต์เมื่อเทียบกับ จำนวนครัวเรือนทั้งหมด
โรงพิมพ์		576	86.36%
กระดังงา		1,816	99.78%
จอมปลวก		884	100.00%
ดอนมะโนรา		1,039	100.00%
บางกระบือ		584	100.00%
บางกิ้ง		538	100.00%
บางคนที		770	100.00%
บางนกแขวก		590	100.00%
บางพรหม		891	100.00%
บางยี่รงค์		181	28.24%
บางสะแก		389	56.46%
ยายแพง		447	100.00%
อัมพวา		9,587	
เหมืองใหม่		643	47.11%
แคอ้อม		585	100.00%
แพรกหนามแดง		712	71.20%
ท่าคา		1,173	84.33%
บางแค		512	53.50%
บางช้าง		1,413	100.00%
บางนางลี่		465	51.84%
ปลายโพรงพาง		16	0.75%
ยี่สาร		937	94.74%
สวนหลวง		1,345	91.68%
อัมพวา		1,786	100.00%
สมุทรสาคร		245,074	
เมืองสมุทรสาคร		122,315	
โคกกราก		1,226	100.00%
โคกขาม		9,643	100.00%
กาหลง		1,349	100.00%
ดอกกระบือ		7,838	100.00%
ชัยมงคล		1,447	100.00%
ท่าจีน		7,893	100.00%
ท่าลอม		2,323	100.00%
ท่าทราย		16,154	100.00%
นาโคก		1,139	100.00%
นาดี		13,402	100.00%

สถานีหลัก		กรุงเทพ	
क्रमक्रम	จังหวัด/อำเภอ/ตำบล	จำนวนครัวเรือนที่ ครอบคลุม	เปอร์เซ็นต์เมื่อเทียบกับ จำนวนครัวเรือนทั้งหมด
บางโกรัด		3,995	100.00%
บางกระเจ้า		3,786	100.00%
บางน้ำจืด		8,506	100.00%
บางหญ้าแพรก		8,312	100.00%
บ้านเกาะ		6,357	100.00%
บ้านบ่อ		2,831	100.00%
พื้นที่กึ่งนิรสิงห์		11,766	100.00%
มหาชัย		14,348	100.00%
กระทุ่มแบน		99,229	
แคราย		3,838	100.00%
คลองมะเดื่อ		12,647	100.00%
ดอนไถ่		3,103	100.00%
ตลาดกระทุ่มแบน		5,898	100.00%
ท่าเสา		2,678	100.00%
ท่าไม้		6,295	100.00%
บางยาง		1,717	100.00%
สวนหลวง		17,806	100.00%
หนองนกไข่		1,252	100.00%
อ้อมน้อย		43,995	100.00%
บ้านแพ้ว		23,530	
เกษตรพัฒนา		1,272	100.00%
เจ็ดริ้ว		905	100.00%
โรงเข้		2,729	100.00%
คลองตัน		1,302	100.00%
บ้านแพ้ว		3,050	100.00%
ยกกระบัตร		2,925	100.00%
สวนส้ม		1,442	100.00%
หนองบัว		1,381	100.00%
หนองสองห้อง		1,727	100.00%
หลักสอง		1,020	100.00%
หลักสาม		4,207	100.00%
อำแพง		1,570	100.00%
สระบุรี		76,664	
เฉลิมพระเกียรติ		3,640	
เขาดินพัฒนา		642	56.97%
ฝั่งวง		3	0.33%

สถานีหลัก		กรุงเทพ	
क्रमक्रम	จังหวัด/อำเภอ/ตำบล	จำนวนครัวเรือนที่ क्रमक्रम	เปอร์เซ็นต์เมื่อเทียบกับ จำนวนครัวเรือนทั้งหมด
พุด		1,688	76.66%
หน้าพระลาน		394	7.68%
ห้วยบง		913	38.82%
เมืองสระบุรี		14,853	
โคกสว่าง		1,581	86.44%
กุดนงเปล้า		11	0.79%
นาโง		8	1.19%
ปากเพรียว		6,907	26.96%
ปากข้าวสาร		2,114	83.92%
หนองโน		1,295	100.00%
หนองปลาไหล		208	6.01%
หนองยาว		2,729	99.85%
เสาไห้		3,912	
เมืองเก่า		655	67.11%
เรียงราง		867	73.91%
เสาไห้		656	53.86%
จันทม		21	6.50%
ต้นตาล		19	2.62%
ท่าช้าง		187	43.19%
บ้านยาง		155	13.05%
พระยาทต		334	52.85%
ม่วงงาม		366	58.56%
สวนดอกไม้		516	16.43%
หัวปลวก		136	16.15%
แก่งคอย		1,204	
ชะอม		719	27.45%
ข้าฝักแพว		65	3.75%
ท่าค้อ		4	0.25%
ท่าตม		24	3.91%
ท่ามะปราง		48	3.57%
สงคอน		310	13.50%
ห้วยแห้ง		34	1.55%
บ้านหมอ		314	
บ้านครัว		286	8.10%
หนองบัว		28	2.55%
พระพุทธบาท		442	

สถานีหลัก		กรุงเทพ	
क्रमक्रम	จังหวัด/อำเภอ/ตำบล	จำนวนครัวเรือนที่ क्रमक्रम	เปอร์เซ็นต์เมื่อเทียบกับ จำนวนครัวเรือนทั้งหมด
เขาวง		421	24.55%
ห้วยป่าหวาย		21	1.33%
มวกเหล็ก		523	
มิตรภาพ		523	10.68%
วิหารแดง		11,925	
เจริญธรรม		2,080	98.95%
คลองเรือ		2,048	98.46%
บ้านเล่า		1,992	88.34%
วิหารแดง		1,939	100.00%
หนองสร้าง		2,505	100.00%
หนองหมู		1,361	100.00%
หนองแค		35,193	
โคกแย้		4,430	97.53%
โคกตม		686	100.00%
โพหนอง		532	100.00%
ไผ่ดำ		1,547	100.00%
กุ่มหัก		1,092	100.00%
คชสิทธิ์		1,345	100.00%
บัวลอย		995	100.00%
หนองเขม		597	100.00%
หนองแค		5,740	100.00%
หนองโรง		1,284	100.00%
หนองไชน้ำ		2,633	100.00%
หนองจรเข้		1,614	100.00%
หนองจิก		795	100.00%
หนองนาก		762	57.95%
หนองปลาหมอ		2,945	100.00%
หนองปลิง		1,734	100.00%
ห้วยมัน		4,123	100.00%
ห้วยทราย		2,339	58.00%
หนองแขง		4,658	
เขาดิน		264	100.00%
โคกสะอาด		518	100.00%
ไผ่เสา		793	100.00%
ม่วงหวาน		492	100.00%
หนองแขง		582	99.83%

สถานีหลัก		กรุงเทพ	
क्रमक्रम	จังหวัด/อำเภอ/ตำบล	จำนวนครัวเรือนที่ क्रमक्रम	เปอร์เซ็นต์เมื่อเทียบกับ จำนวนครัวเรือนทั้งหมด
	หนองภ	469	100.00%
	หนองคาบไซ	814	100.00%
	หนองสีดา	276	100.00%
	หนองหัวโพ	450	100.00%
สุพรรณบุรี		107,331	
เมืองสุพรรณบุรี		25,347	
	โคกโคเต่า	406	33.09%
	โพธิ์พระยา	3	0.12%
	ไผ่ขวาง	1,924	69.31%
	ดอนโพธิ์ทอง	1,664	86.08%
	ดอนกำยาน	2,661	82.67%
	ดอนตาล	3	0.30%
	ดั่งชัน	75	3.05%
	ทับใต้หลัก	1,089	100.00%
	ท่าพี่เลี้ยง	4,639	56.16%
	ท่าระหัด	4,386	99.61%
	บางกุ้ง	300	56.50%
	พิหารแดง	105	7.25%
	รั้วใหญ่	3,303	49.27%
	ศาลางาว	1,581	74.16%
	สนามคลี	64	2.85%
	สนามชัย	338	7.63%
	สระแก้ว	85	2.20%
	สวนแดง	2,721	96.70%
บางปลาม้า		24,277	
	โคกคราม	2,658	100.00%
	ไผ่ทองดิน	2,002	100.00%
	เกษณา	1,248	100.00%
	จรเข้ใหญ่	1,259	85.82%
	ตะด้า	1,802	100.00%
	บางใหญ่	1,355	100.00%
	บางปลาม้า	2,488	100.00%
	บ้านแหลม	1,370	100.00%
	มะขามส้ม	1,641	100.00%
	วังน้ำเย็น	1,185	100.00%
	วัดโบสถ์	1,375	100.00%

สถานีหลัก		กรุงเทพ	
क्रमक्रम	จังหวัด/อำเภอ/ตำบล	จำนวนครัวเรือนที่ क्रमक्रम	เปอร์เซ็นต์เมื่อเทียบกับ จำนวนครัวเรือนทั้งหมด
	วัดดาว	1,835	100.00%
	สาส์	2,334	100.00%
	องครักษ์	1,725	100.00%
สองพี่น้อง		37,112	
	เนินพระปรางค์	1,327	100.00%
	ดอนมะนาว	1,466	100.00%
	ต้นตาล	1,007	100.00%
	ทุ่งดอก	4,780	99.69%
	บ่อสุพรรณ	4,908	91.38%
	บางเลน	2,159	100.00%
	บางตะเคียน	1,533	100.00%
	บางตากร	5,088	100.00%
	บางพลับ	1,378	100.00%
	บ้านกุ่ม	1,054	100.00%
	บ้านช้าง	1,048	100.00%
	ศรีสำราญ	2,821	100.00%
	สองพี่น้อง	4,550	100.00%
	หนองบ่อ	1,235	86.91%
	หัวโพธิ์	2,758	100.00%
อุททอง		20,595	
	เจดีย์	430	55.84%
	กระจัน	1,419	81.36%
	จรเข้สามพัน	1,268	29.70%
	ดอนคา	1,500	41.44%
	ดอนมะเกลือ	1,140	100.00%
	บ้านดอน	1,825	100.00%
	พลับพลาไชย	582	16.87%
	ยูงทะลาย	1,055	99.06%
	สระพังลาน	1,589	100.00%
	สระยายโสม	2,329	89.85%
	หนองโถง	392	15.38%
	อุททอง	7,066	85.88%
อ่างทอง		3,649	
ป่าโมก		3,649	
	เอกราช	311	27.97%
	โพงผง	953	84.19%

สถานีหลัก		กรุงเทพฯ	
ครอบคลุม จังหวัด/อำเภอ/ตำบล	จำนวนครัวเรือนที่ครอบคลุม	เปอร์เซ็นต์เมื่อเทียบกับจำนวนครัวเรือนทั้งหมด	
โรจบุรี	880	86.87%	★
บางเสด็จ	1,031	99.81%	★
บางปลาทู	102	10.21%	☆
บ้านใหม่	102	4.50%	☆
สายทอง	270	27.05%	☆
รวมทั้งสิ้น (ทั้งสถานีหลัก)	6,206,936		

สถานีหลัก		นครราชสีมา	
ครอบคลุม จังหวัด/อำเภอ/ตำบล	จำนวนครัวเรือนที่ครอบคลุม	เปอร์เซ็นต์เมื่อเทียบกับจำนวนครัวเรือนทั้งหมด	
ชัยภูมิ	23,159		
เทพสถิต	4,341		
โป่งน้ำ	17	0.44%	☆
นางาบล	76	1.71%	☆
บ้านไร่	1,947	45.46%	☆
วะดะแบก	845	14.79%	☆
ห้วยยายจิว	1,456	34.26%	☆
เนินสง่า	297		
ตาเนิน	7	0.37%	☆
วังยาง	191	14.98%	☆
หนองจิม	99	3.73%	☆
เมืองชัยภูมิ	599		
ท่าหินโงม	367	16.01%	☆
นาเสียว	72	2.55%	☆
นาฝาย	1	0.02%	☆
ห้วยคต	159	4.86%	☆
คอนสวรรค์	3		
ห้วยไร่	3	0.16%	☆
จักรี	2,818		
กุดน้ำใส	77	2.72%	☆
บ้านคอก	661	15.83%	☆
บ้านขาม	663	26.57%	☆
หนองโดน	214	11.49%	☆
หนองบัวโคก	1,203	54.51%	★
ชัยใหญ่	1,586		
ชัยใหญ่	613	29.22%	☆
ตะโกทอง	763	70.78%	★
ท่ากุ่ม	210	13.32%	☆
บ้านโนนแดง	13,010		
เกาะมะนาว	878	96.70%	★
โคกเพชรพัฒนา	1,493	83.55%	★
โคกเจริญ	1,301	79.28%	★
บ้านเพชร	3,149	98.62%	★
บ้านชน	3,870	88.62%	★
บ้านดาด	667	46.45%	☆
หัวทะเล	1,652	83.10%	★

สถานีหลัก นครราชสีมา			
क्रमक्रम	จังหวัด/อำเภอ/ตำบล	จำนวนครัวเรือนที่ क्रमक्रम	เปอร์เซ็นต์เมื่อเทียบกับ จำนวนครัวเรือนทั้งหมด
ภัคศิษิมพล	-	-	0.00%
บ้านเจียง	-	☆	0.00%
หนองบัวแดง	29		
ถ้าวังแดง	9	☆	0.30%
ท่าใหญ่	19	☆	0.80%
นางแดด	1	☆	0.02%
หนองบัวระเหว	476		
วังตะเฆ่	404	☆	8.89%
ห้วยแย้	72	☆	3.21%
นครราชสีมา			
เฉลิมพระเกียรติ	566,158		
ช้างทอง	1,208	☆	100.00%
ท่าช้าง	1,952	☆	76.16%
พระพุทธ	1,694	☆	100.00%
หนองพุดล้อม	2,699	☆	100.00%
หนองยาง	1,815	☆	98.48%
เทพารักษ์	5,615		
บึงปรือ	472	☆	40.03%
วังยายทอง	1,149	☆	88.05%
สำนักตะคร้อ	2,059	☆	100.00%
หนองแขง	1,935	☆	73.16%
เมืองนครราชสีมา			
โคกกรด	8,587	☆	100.00%
โคกสูง	3,368	☆	100.00%
โพธิ์กลาง	10,742	☆	100.00%
ในเมือง	65,937	☆	100.00%
ไชยมงคล	2,949	☆	100.00%
จอหอ	12,627	☆	100.00%
ตลาด	2,798	☆	100.00%
บ้านเกาะ	5,363	☆	100.00%
บ้านโพธิ์	3,293	☆	100.00%
บ้านใหม่	6,337	☆	100.00%
ปรุใหญ่	4,194	☆	100.00%
พลกรัง	1,139	☆	100.00%
พะเนา	1,530	☆	100.00%
พุดซา	2,795	☆	100.00%

สถานีหลัก นครราชสีมา			
क्रमक्रम	จังหวัด/อำเภอ/ตำบล	จำนวนครัวเรือนที่ क्रमक्रम	เปอร์เซ็นต์เมื่อเทียบกับ จำนวนครัวเรือนทั้งหมด
มะเร็ง		2,542	☆ 100.00%
สีม		1,924	☆ 100.00%
สุนารี		8,357	☆ 100.00%
หนองไผ่น้ำ		1,537	☆ 100.00%
หนองไผ่ล้อม		10,305	☆ 100.00%
หนองกระทุ่ม		3,575	☆ 100.00%
หนองงนบก		4,991	☆ 100.00%
หนองบัวศาลา		10,841	☆ 100.00%
หนองระเวียง		3,877	☆ 100.00%
หมื่นไวย		4,852	☆ 100.00%
หัวทะเล		11,255	☆ 100.00%
เสิงสาง		3,564	
เสิงสาง		1,876	☆ 39.91%
โนนสมบูรณ์		181	☆ 5.76%
กุดโบสถ์		190	☆ 5.07%
บ้านราษฎร์		3	☆ 0.14%
สระตะเคียน		6	☆ 0.20%
สุขไพรมย์		1,308	☆ 43.86%
โชคชัย			
โชคชัย		28,369	
โชคชัย		6,252	☆ 100.00%
กระโทก		2,514	☆ 100.00%
ด่านเกวียน		3,203	☆ 100.00%
ท่าเยี่ยม		4,246	☆ 100.00%
ท่าจะหลุง		1,242	☆ 100.00%
ท่าลาดขาว		1,007	☆ 100.00%
ท่าอ่าง		3,453	☆ 99.97%
ทุ่งอรุณ		2,242	☆ 100.00%
พลับพลา		2,425	☆ 100.00%
ละมใหม่พัฒนา		1,785	☆ 100.00%
โนนแดง			
โนนแดง		292	☆ 29.64%
โนนไทย			
โนนไทย		20,192	
โนนไทย		3,936	☆ 100.00%
กำบัง		2,549	☆ 100.00%
คางพลา		1,329	☆ 100.00%
ด่านจาก		2,363	☆ 100.00%

สถานีหลัก นครราชสีมา			
क्रमक्रम	จังหวัด/อำเภอ/ตำบล	จำนวนครัวเรือนที่ क्रमक्रम	เปอร์เซ็นต์เมื่อเทียบกับ จำนวนครัวเรือนทั้งหมด
ถนนโพธิ์		1,005	100.00%
วัดสังข์		2,224	100.00%
บ้านวัง		1,168	100.00%
มะค่า		1,680	100.00%
สายธอ		2,090	100.00%
สำโรง		1,848	100.00%
โนนสูง		32,332	100.00%
เมืองปราสาท		1,898	100.00%
โตนด		2,154	100.00%
โนนสูง		3,341	100.00%
ใหม่		2,880	100.00%
ขามเฒ่า		1,536	100.00%
จับอ็ด		1,257	100.00%
ดอนชมพู		2,064	100.00%
ดอนหวาย		1,080	100.00%
ด่านคล้า		2,236	100.00%
ธำปราสาท		2,991	100.00%
มิ่ง		1,725	100.00%
พลสงคราม		2,232	100.00%
มะค่า		2,011	100.00%
ลำดองษ์		1,546	100.00%
สำนุล		902	100.00%
หลุมข้าว		2,479	100.00%
ขามทะเลสอ		8,635	100.00%
โป่งแดง		1,570	100.00%
ขามทะเลสอ		2,578	100.00%
มิ่งอ้อ		1,588	100.00%
พันดง		1,357	100.00%
หนองสรวง		1,542	100.00%
ขามสะแกแสง		11,066	100.00%
เมืองเกษตร		756	70.46%
เมืองนาท		1,480	100.00%
โนนเมือง		1,026	97.81%
ขามสะแกแสง		3,512	100.00%
ชีริก		1,310	100.00%
พะวงด		1,271	100.00%

สถานีหลัก นครราชสีมา			
क्रमक्रम	จังหวัด/อำเภอ/ตำบล	จำนวนครัวเรือนที่ क्रमक्रम	เปอร์เซ็นต์เมื่อเทียบกับ จำนวนครัวเรือนทั้งหมด
หนองหัวพาน		1,711	93.60%
คง		12,680	
เทพาลัย		1,595	70.64%
เมืองคง		1,987	59.98%
โนนแดง		1,662	97.36%
ขามสมบูรณ์		992	99.90%
คูขาด		771	32.91%
ดอนใหญ่		1,179	98.17%
ตาจั่น		1,853	94.93%
บ้านปรางค์		786	32.07%
หนองบัว		179	9.67%
หนองมะนาว		1,676	80.31%
คบุรี		21,275	
เจดียง		2,424	97.82%
แยะ		3,580	84.49%
โคกกระชาย		966	21.88%
ครบุรี		2,496	100.00%
ครบุรีใต้		2,208	88.00%
กระเซหิน		1,154	31.45%
ตะแบกบาน		1,587	99.44%
บ้านใหม่		2,541	74.71%
นาบดะโกเมน		832	55.80%
ลำเพี้ยก		627	25.94%
สระวานพระยา		1,037	71.42%
อรพินท์		1,823	99.95%
จักราช		17,612	
คลองเมือง		1,868	94.15%
จักราช		3,507	96.08%
ทองหลาง		1,948	100.00%
ศรีละกอ		2,278	90.15%
สีสุก		1,826	79.43%
หนองขาม		2,387	99.46%
หนองพลวง		2,068	100.00%
หินโงม		1,730	100.00%
ชุมพวง		333	
ชุมพวง		80	1.82%

สถานีหลัก นครราชสีมา			
क्रमक्रम	จังหวัด/อำเภอ/ตำบล	จำนวนครัวเรือนที่ ครอบคลุม	เปอร์เซ็นต์เมื่อเทียบกับ จำนวนครัวเรือนทั้งหมด
ท่าลาด		238 ☆	8.15%
ประสุข		15 ☆	0.50%
ตำบลขุนทด 36,255			
โนนเมืองพัฒนา		1,215 ☆	100.00%
กุดพิमान		2,485 ☆	100.00%
ด่านโน		1,075 ☆	100.00%
ด่านขุนทด		6,799 ☆	100.00%
ด่านนอก		1,081 ☆	100.00%
ตะเคียน		2,993 ☆	99.67%
บ้านเก่า		1,893 ☆	98.85%
บ้านปรอง		2,001 ☆	100.00%
พันชนะ		1,765 ☆	100.00%
สระจรเข้		1,561 ☆	100.00%
หนองไทร		1,252 ☆	100.00%
หนองกรด		2,667 ☆	98.63%
หนองบัวตะกวด		2,270 ☆	100.00%
หนองบัวละคร		936 ☆	100.00%
ห้วยบง		2,129 ☆	65.01%
หินดาด		4,133 ☆	98.22%
บัวใหญ่ 1,131			
เสมาใหญ่		110 ☆	9.31%
โนนทองหลวง		556 ☆	26.36%
กุดจอก		49 ☆	3.46%
หนองแจ้งใหญ่		360 ☆	20.77%
หนองบัวสะอาด		56 ☆	3.32%
บ้านเหลื่อม 76			
โคกกระเบื้อง		76 ☆	3.50%
มีกธงชัย 34,041			
เกษมทรัพย์		980 ☆	100.00%
เมืองปัก		7,151 ☆	100.00%
โคกไทย		1,310 ☆	100.00%
จัว		2,112 ☆	100.00%
ดอน		1,162 ☆	100.00%
ตะขบ		2,854 ☆	66.79%
ตะคุ		3,851 ☆	100.00%
ดุม		1,647 ☆	100.00%

สถานีหลัก นครราชสีมา			
क्रमक्रम	จังหวัด/อำเภอ/ตำบล	จำนวนครัวเรือนที่ ครอบคลุม	เปอร์เซ็นต์เมื่อเทียบกับ จำนวนครัวเรือนทั้งหมด
ธงชัยเหนือ		3,204 ☆	100.00%
นกออก		1,908 ☆	100.00%
บ่อปลาทอง		1,052 ☆	85.18%
ภูหลวง		1,000 ☆	59.03%
สำนางแก้ว		969 ☆	72.37%
สะแกกราช		2,527 ☆	99.76%
สำโรง		921 ☆	100.00%
สุขเกษม		1,393 ☆	99.64%
ปากช่อง 1,411			
โป่งตาลอง		- ☆	0.00%
คลองม่วง		- ☆	0.00%
จันทึก		1,085 ☆	18.02%
ปากช่อง		69 ☆	0.34%
วังไทร		1 ☆	0.03%
หนองสาหร่าย		256 ☆	1.59%
พระทองคำ 11,794			
ทัพเรือ		3,208 ☆	96.51%
พังเทียม		2,697 ☆	100.00%
มาบกราด		1,297 ☆	100.00%
สระพระ		2,526 ☆	100.00%
หนองหอย		2,066 ☆	99.95%
พิมาย 24,910			
โบสถ์		1,513 ☆	31.08%
ในเมือง		6,036 ☆	99.55%
กระเบื้องใหญ่		1,718 ☆	100.00%
ชีวาน		868 ☆	74.06%
ดงใหญ่		9 ☆	0.30%
ท่าหลวง		1,077 ☆	73.32%
ธารสะหลอด		1,117 ☆	100.00%
นิคมสร้างตนเอง		3,024 ☆	100.00%
รังนกใหญ่		4,020 ☆	97.45%
สัมฤทธิ์		2,523 ☆	100.00%
หนองกระเทียม		3,005 ☆	100.00%
วังน้ำเขียว 2,712			
ไทยสามัคคี		264 ☆	8.59%
ระเริง		142 ☆	7.12%

สถานีหลัก นครราชสีมา			
क्रमक्रम	จังหวัด/อำเภอ/ตำบล	จำนวนครัวเรือนที่ ครอบคลุม	เปอร์เซ็นต์เมื่อเทียบกับ จำนวนครัวเรือนทั้งหมด
วังน้ำเขียว		18 ☆	0.40%
วังหิน		379 ☆	11.09%
อุดมทรัพย์		1,909 ☆	54.82%
สีคิ้ว		36,431	
ภักษณา		1,985 ☆	95.39%
กุดน้อย		2,082 ☆	100.00%
คลองไผ่		2,750 ☆	73.27%
ดอนเมือง		1,095 ☆	45.93%
บ้านหัน		1,414 ☆	100.00%
มิตรภาพ		4,487 ☆	84.29%
ลาดบัวขาว		7,043 ☆	94.84%
วังโรงใหญ่		2,177 ☆	100.00%
สีคิ้ว		6,643 ☆	100.00%
หนองน้ำใส		1,726 ☆	40.27%
หนองบัวน้อย		1,872 ☆	100.00%
หนองหญ้าขาว		3,157 ☆	94.30%
สูงเนิน		29,075	
เสมา		2,526 ☆	100.00%
โค้งยาง		729 ☆	100.00%
โคธราช		758 ☆	100.00%
โนนค่า		1,222 ☆	100.00%
กุดจิก		1,481 ☆	100.00%
นากลาง		2,563 ☆	100.00%
บึงขี้เหล็ก		1,210 ☆	100.00%
มะเกลือเก่า		3,705 ☆	96.48%
มะเกลือใหม่		2,631 ☆	89.07%
สูงเนิน		10,295 ☆	100.00%
หนองตะโก		1,955 ☆	100.00%
หนองบุญมาก		15,165	
แหลมทอง		1,622 ☆	100.00%
ไทยเจริญ		778 ☆	97.37%
บ้านใหม่		1,348 ☆	99.63%
ลุงเขว้า		1,231 ☆	99.92%
สารภี		2,377 ☆	99.25%
หนองไม้ไฟ		1,143 ☆	100.00%
หนองตะโก		2,217 ☆	94.30%

สถานีหลัก นครราชสีมา			
क्रमक्रम	จังหวัด/อำเภอ/ตำบล	จำนวนครัวเรือนที่ ครอบคลุม	เปอร์เซ็นต์เมื่อเทียบกับ จำนวนครัวเรือนทั้งหมด
หนองนบนา		1,929 ☆	70.50%
หนองหัวแรด		2,520 ☆	95.09%
ห้วยแถลง		6,109	
เมืองพลับพลา		376 ☆	17.55%
ตะโก		1 ☆	0.09%
ทับสวาย		420 ☆	32.56%
หลังตะเคียน		681 ☆	31.91%
หลังประดู่		2,645 ☆	91.27%
ห้วยแถลง		273 ☆	8.43%
หินดาด		1,713 ☆	97.55%
บุรีรัมย์		6,887	
โนนสุวรรณ		1,323	
โกรกแก้ว		5 ☆	0.31%
โนนสุวรรณ		- ☆	0.00%
ดงอีจาน		917 ☆	56.75%
ทุ่งจังหัน		401 ☆	27.94%
หนองกี่		4,587	
เมืองไผ่		69 ☆	3.18%
เยยปราสาท		576 ☆	43.41%
โคกสว่าง		341 ☆	25.17%
โคกสูง		152 ☆	9.99%
ดอนละคราง		988 ☆	35.41%
ท่าโพธิ์ชัย		235 ☆	23.06%
ทุ่งกระเด็น		86 ☆	4.22%
ทุ่งกระตาดพัฒนา		1,121 ☆	40.38%
บกระลัง		507 ☆	32.86%
หนองกี่		512 ☆	28.48%
หนองหงส์		977	
เสาดิษฐ์		505 ☆	31.46%
ห้วยหิน		472 ☆	20.34%
ปราจีนบุรี		1	
นาดี		1	
สะพานหิน		1 ☆	0.10%
ลพบุรี		41	
ชัยบาดาล		31	
ชัยตะเคียน		31 ☆	1.93%

สถานีหลัก นครราชสีมา		
क्रमक्रम जंगत/आक/आम	जंगतक्रम जंगतक्रम जंगतक्रम	जंगतक्रम जंगतक्रम जंगतक्रम
निकमलानारायण	- ☆	0.00%
लालसुनी	10	
खानोय	1 ☆	0.09%
कुददापेय	9 ☆	0.47%
सरभुरी	167	
मकहेलिक	167	
लालसुपुंग	85 ☆	5.25%
ननोयंगसेओ	82 ☆	3.08%
रामतंगलिन (तंगलिन)	596,413	

สถานีหลัก เชียงใหม่		
क्रमक्रम जंगत/आक/आम	जंगतक्रम जंगतक्रम जंगतक्रम	जंगतक्रम जंगतक्रम जंगतक्रम
เชียงใหม่	391,033	
เชียงใหม่	1,349	
เชียงใหม่	630 ☆	9.57%
เมืองงาย	34 ☆	1.27%
เมืองนะ	129 ☆	1.66%
แม่	44 ☆	1.12%
ทงข้าวพวง	34 ☆	1.25%
ฝงโค้ง	478 ☆	12.85%
เมืองเชียงใหม่	123,119	
แม่เหียะ	8,728 ☆	76.99%
ข้างเผือก	16,546 ☆	82.50%
ข้างคาน	8,297 ☆	100.00%
ข้างมอย	4,242 ☆	100.00%
ทาศลา	6,678 ☆	100.00%
ป่าแดด	9,401 ☆	100.00%
ป่าตัน	6,528 ☆	100.00%
พระสิงห์	3,762 ☆	100.00%
ฟ้าสาม	5,008 ☆	100.00%
วัดเกต	11,550 ☆	100.00%
ศรีภูมิ	7,605 ☆	100.00%
สันผีเสื้อ	6,594 ☆	100.00%
สุเทพ	7,647 ☆	44.25%
หนองป่าครั่ง	5,584 ☆	100.00%
หนองหอย	9,031 ☆	100.00%
หายยา	5,918 ☆	100.00%
แม่แดง	11,630	
แม่แดง	508 ☆	30.62%
แม่หอพระ	722 ☆	31.16%
กีดข้าง	2 ☆	0.10%
ชี้เหล็ก	1,436 ☆	33.99%
ขอล	1,957 ☆	100.00%
บ้านเป้า	1,020 ☆	66.28%
บ้านช่าง	- ☆	0.00%
สันมหาพน	2,628 ☆	81.29%
อินทิล	3,357 ☆	64.40%
แม่ริม	16,146	

สถานีหลัก		เชียงใหม่	
क्रमक्रम	จังหวัด/อำเภอ/ตำบล	จำนวนครัวเรือนที่ क्रमक्रम	เปอร์เซ็นต์เมื่อเทียบกับ จำนวนครัวเรือนทั้งหมด
	เหมืองแก้ว	2,561	100.00%
	แม่สา	1,378	47.98%
	ขี้เหล็ก	2,796	95.62%
	ดอนแก้ว	2,764	42.55%
	ริมเหนือ	786	53.36%
	ริมใต้	2,385	50.12%
	สะวาง	40	2.06%
	สันโป่ง	3,214	78.10%
	ห้วยทราย	222	8.66%
	แม่วาง	3,166	
	ดอนเป่า	450	15.94%
	ทุ่งฮี	754	45.45%
	ทุ่งรวงทอง	923	100.00%
	บ้านกาด	1,039	46.16%
	แม่ออน	4,360	
	แม่ทา	226	14.63%
	ทาเหนือ	173	22.73%
	บ้านสหกรณ์	725	54.72%
	ห้วยแก้ว	1,118	79.91%
	ออนเหนือ	992	72.83%
	ออนกลาง	1,126	58.40%
	แม่อาย	9	
	แม่สาว	9	0.19%
	ไทยปรากร	1	
	ศรีดงเย็น	1	0.02%
	จอมทอง	6,833	
	แม่สอย	736	27.73%
	ช่วงเป่า	2,588	56.69%
	ดอยแก้ว	175	9.43%
	บ้านแปะ	767	20.77%
	บ้านหลวง	60	1.23%
	สันติยะ	2,507	60.53%
	ดอยเต่า	161	
	ท่าเตือ	72	5.17%
	มงตัน	66	3.99%
	มีดกา	23	2.11%

สถานีหลัก		เชียงใหม่	
क्रमक्रम	จังหวัด/อำเภอ/ตำบล	จำนวนครัวเรือนที่ क्रमक्रम	เปอร์เซ็นต์เมื่อเทียบกับ จำนวนครัวเรือนทั้งหมด
	ดอยสะเก็ด	25,159	
	เชิงดอย	3,053	66.10%
	เทพเสด็จ	443	59.78%
	แม่โป่ง	1,747	84.76%
	แม่คือ	2,205	100.00%
	แม่ฮ้อยเงิน	1,444	100.00%
	ตลาดใหญ่	1,451	100.00%
	ตลาดขวัญ	2,021	100.00%
	ป่าเมี่ยง	731	54.88%
	ป่าป๋อง	1,704	100.00%
	ป่าลาน	769	100.00%
	ลวงเหนือ	1,656	58.60%
	สงป่า	818	100.00%
	สันปูเลย	5,866	100.00%
	สาราญราษฎร์	1,251	100.00%
	ดอยหล่อ	8,282	
	ดอยหล่อ	4,207	83.26%
	ยางคราม	1,538	82.42%
	สองแคว	1,931	100.00%
	สันติสุข	606	34.26%
	ฝาง	33	
	โป่งน้ำร้อน	33	1.60%
	พร้าว	3,677	
	เขื่อนฝาง	56	2.90%
	เวียง	1,092	60.84%
	แม่แวน	216	10.48%
	แม่มิ่ง	375	15.76%
	โหล่งขอด	640	34.95%
	ทุ่งหลวง	127	16.73%
	ป่าไทร	426	25.72%
	ป่าตม	510	26.45%
	สันทราย	235	10.39%
	สันกำแพง	35,659	
	แช่ช้าง	3,298	100.00%
	แม่ป๋อง	2,294	100.00%
	ต้นเปา	8,186	100.00%

สถานีหลัก				เชียงใหม่	
क्रमक्रम	จังหวัด/อำเภอ/ตำบล	จำนวนครัวเรือนที่ ครอบคลุม	เปอร์เซ็นต์เมื่อเทียบกับ จำนวนครัวเรือนทั้งหมด		
ทรายมูล		2,122	★	100.00%	
บวกค้าง		2,984	★	100.00%	
ร่องวังแดง		2,334	★	96.97%	
สันกลาง		3,902	★	100.00%	
สันกำแพง		6,828	★	100.00%	
หัวทราย		2,215	★	95.93%	
ออนใต้		1,496	☆	73.48%	
สันทราย		54,523			
เมืองเส้น		1,137	★	100.00%	
แม่แฝก		2,639	☆	74.82%	
แม่แฝกใหม่		2,568	★	83.11%	
ป่าไผ่		6,163	★	99.31%	
สันทรายน้อย		8,524	★	100.00%	
สันทรายหลวง		2,779	★	100.00%	
สันนาเมือง		5,790	★	100.00%	
สันป่าเป้า		1,936	★	100.00%	
สันพระเนตร		3,081	★	100.00%	
หนองพยอม		1,825	★	88.81%	
หนองจ่อม		8,284	★	100.00%	
หนองหาร		9,797	★	100.00%	
สันป่าดอ		29,044			
แม่แก้ว		2,659	★	100.00%	
ท่าวังพร้าว		1,403	★	100.00%	
ทุ่งด้อม		2,855	★	100.00%	
ทุ่งสะโตก		2,233	★	100.00%	
น้ำบ่อหลวง		1,073	☆	56.71%	
บ้านแม่		2,336	★	97.74%	
บ้านกลาง		4,073	★	100.00%	
มะขามหลวง		2,608	★	100.00%	
มะขุนหวาน		2,030	★	100.00%	
ยหว่า		5,567	★	100.00%	
สันกลาง		2,207	★	100.00%	
สารภี		32,534			
ไชยสถาน		2,677	★	100.00%	
ช้างมุง		2,138	★	100.00%	
ขมฤ		2,452	★	100.00%	

สถานีหลัก				เชียงใหม่	
क्रमक्रम	จังหวัด/อำเภอ/ตำบล	จำนวนครัวเรือนที่ ครอบคลุม	เปอร์เซ็นต์เมื่อเทียบกับ จำนวนครัวเรือนทั้งหมด		
ดอนแก้ว		1,599	★	100.00%	
ท่ากวาง		1,013	★	100.00%	
ท่าวังตาล		4,368	★	100.00%	
ป่าบง		1,802	★	100.00%	
ยางเนิ้ง		3,965	★	100.00%	
สันทราย		1,978	★	100.00%	
สารภี		2,602	★	100.00%	
หนองแฝก		1,878	★	100.00%	
หนองหิ้ง		6,062	★	100.00%	
หางดง		34,006			
ขุนดง		2,164	★	100.00%	
น้ำแพร่		1,059	☆	36.43%	
บ้านแหวน		4,935	★	100.00%	
สบเมฆ		966	★	100.00%	
สันผักหวาน		6,305	★	100.00%	
หนองแก้ว		2,248	★	100.00%	
หนองคาย		6,065	★	86.40%	
หนองดอง		3,217	★	100.00%	
หางดง		4,719	★	100.00%	
หารแก้ว		2,328	★	100.00%	
ฮอด		1,342			
นาคลีเรือ		208	☆	13.58%	
บ้านดาด		189	☆	8.82%	
หางดง		757	☆	16.60%	
ฮอด		188	☆	15.95%	
เชียงใหม่		106			
เวียงป่าเป้า		106			
เวียง		32	☆	0.55%	
แม่เจดีย์		52	☆	1.24%	
แม่เจดีย์ใหม่		9	☆	0.26%	
ป่าจัว		6	☆	0.17%	
สันสลี		7	☆	0.24%	
แม่สรวย		-			
ท่าก้อ		-	☆	0.00%	
ดาก		-			
สามเงา		-			

สถานีหลัก	เชียงใหม่	
ครอบคลุม จังหวัด/อำเภอ/ตำบล	จำนวนครัวเรือนที่ครอบคลุม	เปอร์เซ็นต์เมื่อเทียบกับจำนวนครัวเรือนทั้งหมด
บ้านนา	- ☆	0.00%
ลำปาง	224	
เมืองปาน	68	
เมืองปาน	19 ☆	1.08%
แจ้ห่ม	17 ☆	0.67%
บ้านขอ	32 ☆	1.33%
เมืองลำปาง	23	
บ้านเอื้อม	20 ☆	0.57%
บ้านคำ	3 ☆	0.16%
เสริมงาม	10	
เสริมขวา	10 ☆	0.43%
สมปราบ	6	
สมปราบ	6 ☆	0.18%
ห้างฉัตร	117	
เมืองยาว	41 ☆	1.48%
เวียงตาล	49 ☆	1.55%
แม่สตัน	27 ☆	1.70%
ลำพูน	125,656	
เมืองลำพูน	67,549	
เวียงยอง	2,541 ☆	100.00%
เหมืองง่า	7,471 ☆	100.00%
เหมืองจี้	3,651 ☆	100.00%
ในเมือง	6,523 ☆	100.00%
ต้นธง	4,935 ☆	100.00%
บ้านแป้น	2,360 ☆	100.00%
บ้านกลาง	10,164 ☆	100.00%
ประตู่ป่า	2,127 ☆	100.00%
ป่าสัก	6,181 ☆	100.00%
มะเขือแจ้	6,972 ☆	92.39%
ริมฝั่ง	2,666 ☆	100.00%
ศรีบัวบาน	3,444 ☆	96.15%
หนองช้างดิน	1,442 ☆	100.00%
หนองทานม	1,810 ☆	100.00%
อุโมงค์	5,262 ☆	100.00%
เวียงหนองล่อง	7,098	
วังพาง	3,043 ☆	100.00%

สถานีหลัก	เชียงใหม่	
ครอบคลุม จังหวัด/อำเภอ/ตำบล	จำนวนครัวเรือนที่ครอบคลุม	เปอร์เซ็นต์เมื่อเทียบกับจำนวนครัวเรือนทั้งหมด
หนองยาง	1,701 ☆	100.00%
หนองล่อง	2,354 ☆	100.00%
แม่ทา	9,025	
ทาแม่ลอบ	331 ☆	32.20%
ทากาศ	1,727 ☆	57.74%
ทาจุมเงิน	2,610 ☆	98.19%
ทาทุ่งหลวง	1,210 ☆	68.36%
ทาบลาตอก	460 ☆	16.39%
ทาสบเส้า	2,687 ☆	61.83%
บ้านโสัง	11,714	
เหล่ายาว	3,439 ☆	99.91%
บ้านโสัง	4,151 ☆	76.01%
ป่าพูลู	831 ☆	32.83%
ศรีไคย	2,085 ☆	100.00%
หนองปลาสรวย	1,208 ☆	85.61%
บ้านธิ	6,368	
บ้านธิ	3,435 ☆	91.36%
ห้วยยาบ	2,933 ☆	96.35%
ป่าซาง	22,589	
แม่แรง	2,669 ☆	100.00%
ท่าต๋ม	2,857 ☆	100.00%
นครเจดีย์	3,740 ☆	99.52%
น้ำตึม	3,921 ☆	100.00%
บ้านเรื่อน	1,598 ☆	100.00%
ปากบ่อง	1,455 ☆	100.00%
ป่าซาง	2,405 ☆	100.00%
ม่วงน้อย	1,770 ☆	100.00%
นกกอก	2,174 ☆	100.00%
สี่	1,313	
แม่สตัน	278 ☆	6.90%
นาทราย	482 ☆	10.48%
ป่าไฟ	217 ☆	6.58%
สี่	287 ☆	5.60%
ศรีวิชัย	49 ☆	1.74%
รวมทั้งสิ้น (ทั้งสถานีหลัก)	517,019	

สถานีหลัก		สงขลา	
क्रमक्रम	จังหวัด/อำเภอ/ตำบล	จำนวนครัวเรือนที่ क्रमक्रम	เปอร์เซ็นต์เมื่อเทียบกับ จำนวนครัวเรือนทั้งหมด
ขะร็ด		1,733 ★	89.10%
สมหวัง		1,359 ★	92.64%
ควนขนุน		22,932	
แพรงหา		2,068 ★	100.00%
แหลมโดนด		380 ☆	24.05%
โดนดควน		2,151 ★	99.77%
ควนขนุน		2,612 ★	88.60%
ขมวง		1,897 ☆	59.17%
ดอนทราย		1,880 ★	97.36%
ทะเลน้อย		577 ☆	28.47%
นาขยาด		2,266 ★	80.93%
ปันด		1,547 ★	81.90%
พนมรังค์		2,174 ★	99.95%
พนางดง		2,829 ★	85.49%
มะกอกเหนือ		2,551 ★	100.00%
ตะโหมด		7,589	
แม่ขี		3,854 ★	82.39%
คลองใหญ่		2,003 ★	88.12%
ตะโหมด		1,732 ☆	58.89%
บางแก้ว		8,797	
โคกลัก		2,998 ★	100.00%
ท่ามะเดื่อ		2,581 ★	100.00%
นาปะขอ		3,218 ★	100.00%
ปากพะยูน		15,785	
เกาะนางคำ		1,681 ★	98.48%
เกาะหมาก		2,141 ★	99.72%
ดอนทราย		823 ★	100.00%
ดอนประดิษฐ์		1,970 ★	100.00%
ปากพะยูน		2,839 ★	100.00%
ฝาละมี		3,256 ★	100.00%
ทาทา		3,075 ★	100.00%
ป่าบอน		12,826	
โคกทราย		3,224 ★	98.71%
ทุ่งนารี		2,547 ★	82.83%
ป่าบอน		3,275 ★	99.54%
วังใหม่		2,180 ★	92.18%

สถานีหลัก		สงขลา	
क्रमक्रम	จังหวัด/อำเภอ/ตำบล	จำนวนครัวเรือนที่ क्रमक्रम	เปอร์เซ็นต์เมื่อเทียบกับ จำนวนครัวเรือนทั้งหมด
หนองรง		1,600 ★	52.03%
ป่าพะยอม		137	
เกาะเตา		1 ☆	0.03%
บ้านพร้าว		131 ☆	3.95%
ป่าพะยอม		5 ☆	0.24%
ศรีนครินทร์		5,037	
ขุมพล		3,090 ★	97.38%
บ้านนา		364 ☆	13.47%
ลำสินธุ์		280 ☆	14.51%
อ่างทอง		1,303 ★	100.00%
ศรีบรรพต		1,325	
เขาปู่		14 ☆	0.75%
เขายา		564 ☆	22.87%
ตะพาน		747 ☆	44.52%
ยะลา		10	
เมืองยะลา		10	
ลำพะยา		10 ☆	0.71%
ธารโต		-	
ศรีเขต		- ☆	0.00%
สงขลา		370,492	
เทพา		4,821	
เกาะสะปำ		646 ☆	40.25%
เทพา		1,316 ☆	39.85%
ท่าม่วง		52 ☆	1.32%
ปากบาง		1,663 ★	85.41%
วังใหญ่		56 ☆	2.56%
สะกอม		1,088 ☆	57.44%
เมืองสงขลา		53,553	
เกาะเตา		2,227 ☆	70.99%
เกาะยอ		1,708 ★	98.56%
เขารูปช้าง		9,754 ☆	57.66%
ทุ่งหวัง		2,498 ★	82.39%
บอยาง		26,203 ★	99.95%
พวง		11,163 ★	99.99%
กระแสสินธุ์		4,448	
เกาะใหญ่		1,588 ★	86.68%

สถานีหลัก		สงขลา	
क्रमक्रम	จังหวัด/อำเภอ/ตำบล	จำนวนครัวเรือนที่ ครอบคลุม	เปอร์เซ็นต์เมื่อเทียบกับ จำนวนครัวเรือนทั้งหมด
	เชิงแส	976	★ 98.09%
	โรง	835	★ 100.00%
	กระเสลีนธุ์	1,049	★ 100.00%
	คลองหอยโข่ง	7,984	
	โคกม่วง	2,209	★ 95.38%
	คลองพลา	1,786	★ 96.59%
	คลองทอยโข่ง	1,978	★ 78.34%
	ทุ่งลาน	2,011	★ 100.00%
	ควนเนียง	10,125	
	ควนโส	1,476	★ 100.00%
	บางเหรียง	2,609	★ 100.00%
	รัตภูมิ	4,751	★ 100.00%
	ห้วยลึก	1,289	★ 100.00%
	ละนะ	18,666	
	แค	386	☆ 35.25%
	ขุนต้าย	650	★ 82.49%
	คลองเปือย	1,087	★ 71.37%
	คู	842	★ 59.76%
	จะโหนด	1,565	★ 70.31%
	ดงลิ้น	2,007	★ 100.00%
	ท่าหมอยไพร	374	☆ 23.02%
	นาทับ	2,820	★ 97.48%
	นาหว้า	557	☆ 28.71%
	น้ำขาว	282	☆ 24.10%
	บ้านนา	4,319	★ 90.37%
	ป่าชิง	1,115	★ 92.07%
	สะกอม	1,837	★ 100.00%
	สะพานไม้แก่น	825	☆ 49.64%
	นาทวี	3,519	
	คลองขวาง	25	☆ 1.69%
	คลองทราย	50	☆ 2.51%
	จาง	667	☆ 49.81%
	ทับช้าง	10	☆ 0.47%
	ท่าประดู่	740	☆ 44.50%
	นาทวี	1,453	☆ 24.56%
	นาหมอศรี	412	★ 53.65%

สถานีหลัก		สงขลา	
क्रमक्रम	จังหวัด/อำเภอ/ตำบล	จำนวนครัวเรือนที่ ครอบคลุม	เปอร์เซ็นต์เมื่อเทียบกับ จำนวนครัวเรือนทั้งหมด
	ประกอบ	17	☆ 1.23%
	ปลักหนู	22	☆ 1.79%
	สะทอน	123	☆ 4.85%
	นาหม่อม	7,057	
	คลองหรั่ง	1,285	★ 99.69%
	ทุ่งขมิ้น	1,563	★ 92.93%
	นาหม่อม	2,958	★ 90.02%
	พิจิตร	1,251	★ 94.06%
	บางกล้า	10,197	
	แม่ทอม	668	★ 100.00%
	ท่าช้าง	7,386	★ 99.95%
	บางกล้า	1,188	★ 100.00%
	บ้านทาร์	955	★ 100.00%
	ระโนด	16,041	
	ตะเครียะ	693	☆ 45.65%
	ท่าบอน	995	☆ 33.76%
	บอดู	1,962	★ 100.00%
	บ้านใหม่	547	☆ 35.87%
	บ้านขาว	1,348	★ 86.08%
	ปากแตระ	2,066	★ 100.00%
	พังยาง	1,042	★ 100.00%
	ระโนด	3,979	★ 100.00%
	ระวะ	1,836	★ 100.00%
	วัดสน	1,573	★ 100.00%
	รัตภูมิ	18,155	
	เขาพระ	1,714	☆ 37.44%
	กำแพงเพชร	6,144	★ 94.55%
	ควนรู้	2,077	★ 100.00%
	คูหาใต้	3,692	★ 98.98%
	ท่าชะมวง	4,528	★ 90.83%
	สทิงพระ	13,601	
	กระด้าง	1,253	★ 100.00%
	คลองรี	979	★ 100.00%
	คูขุด	1,425	★ 100.00%
	จะทิ้งพระ	2,078	★ 100.00%
	ชุมพล	1,472	★ 100.00%

สถานีหลัก	สงขลา	
ครอบคลุม จังหวัด/อำเภอ/ตำบล	จำนวนครัวเรือนที่ครอบคลุม	เปอร์เซ็นต์เมื่อเทียบกับจำนวนครัวเรือนทั้งหมด
ดีหลวง	919	100.00% ★
ท่าหิน	1,102	100.00% ★
บ่อแดง	1,257	100.00% ★
บ่อดาน	1,022	100.00% ★
วัดจันทร์	979	100.00% ★
สนามชัย	1,115	100.00% ★
สะเดา	31,771	
เขามิเกียรติ	1,144	65.30% ★
ท่าโพธิ์	1,376	75.27% ★
ทุ่งหมอ	1,861	73.64% ★
ปรึก	3,373	65.29% ★
ป่าดงเบงการ์	5,410	64.68% ★
พังงา	4,634	100.00% ★
สะเดา	6,323	83.70% ★
สำนักแก้ว	1,092	26.01% ☆
สำนักขาม	6,558	88.35% ★
สะบ้าย้อย	366	
เขาแดง	22	1.11% ☆
เขียน	1	0.06% ☆
ธารคีรี	-	0.00% ☆
นาโหมย	-	0.00% ☆
บ้านโหนด	343	21.46% ☆
สิงหนคร	22,964	
ทะเล	730	100.00% ★
ชิงโค	3,454	100.00% ★
ท่าบม	1,231	100.00% ★
บางเขียด	970	100.00% ★
ปากกร	708	100.00% ★
ป่าขาด	760	100.00% ★
ม่วงงาม	3,616	100.00% ★
รำแดง	733	100.00% ★
วัดขมน	2,194	100.00% ★
สทิงหม้อ	5,065	100.00% ★
หัวเขา	3,503	93.46% ★
หาดใหญ่	147,224	
คลองแห	14,617	100.00% ★

สถานีหลัก	สงขลา	
ครอบคลุม จังหวัด/อำเภอ/ตำบล	จำนวนครัวเรือนที่ครอบคลุม	เปอร์เซ็นต์เมื่อเทียบกับจำนวนครัวเรือนทั้งหมด
คลองอู่ตะเภา	798	100.00% ★
ควนลัง	18,897	100.00% ★
คองหงส์	21,093	93.47% ★
คูเต่า	2,731	100.00% ★
ฉลุง	1,777	81.89% ★
ท่าข้าม	2,721	99.96% ★
ทุ่งใหญ่	1,910	87.02% ★
ทุ่งตำเสา	4,576	95.14% ★
น้ำน้อย	4,057	87.66% ★
บ้านพรุ	11,055	95.52% ★
พะตง	2,770	47.95% ☆
หาดใหญ่	60,222	99.99% ★
สดล	141	
เมืองสดล	15	
คลองขุด	13	0.17% ☆
ปุย	2	0.29% ☆
ควนโตน	75	
วังประจัน	75	10.71% ☆
ควนกาหลง	51	
ควนกาหลง	18	0.38% ☆
ทุ่งน้ย	33	1.09% ☆
รวมทั้งสิ้น (ทั้งสถานีหลัก)	550,875	

แฟลต 1
กำหนดการให้บริการ 1 พฤษภาคม 2557

สถานีหลัก	จำนวนครัวเรือนที่ครอบครอง	เปอร์เซ็นต์ของจำนวนครัวเรือนทั้งหมด
อุบลราชธานี	480,253	2.10%
สุราษฎร์ธานี	323,091	1.41%
ระยอง	573,342	2.51%
รวมทั้งสิ้น	1,376,686	6.03%

สถานีหลัก	อุบลราชธานี	เปอร์เซ็นต์ใหม่เทียบกับ
ครอบคลุม จังหวัด/อำเภอ/ตำบล	จำนวนครัวเรือนที่ครอบครอง	จำนวนครัวเรือนทั้งหมด
ยโสธร	12,724	
เมืองยโสธร	65	
หนองบัว	34 ☆	2.95%
หนองหิน	31 ☆	2.27%
ไทยเจริญ	7	
ไทยเจริญ	6 ☆	0.49%
คำไพ	1 ☆	0.08%
ค้อวัง	665	
กุดน้ำใส	525 ☆	30.10%
ค้อวัง	112 ☆	5.52%
น้ำอ้อม	1 ☆	0.08%
ฟ้าห่วน	27 ☆	2.11%
คำเขื่อนแก้ว	6,159	
เหล่าไข	214 ☆	27.76%
แคนน้อย	663 ☆	77.27%
กุดกง	22 ☆	2.00%
ภูจาน	140 ☆	10.09%
ดงเจริญ	51 ☆	4.90%
ดงแคนใหญ่	2,096 ☆	100.00%
ทุ่งมน	53 ☆	3.34%
นาแก	827 ☆	100.00%
นาคำ	458 ☆	72.35%
ลุมพุก	1,635 ☆	40.27%
ป่าดัว	3,493	
เซียงเพ็ง	551 ☆	56.22%
โคกนาโก	252 ☆	10.42%
โพธิ์โพธิ์	2,375 ☆	87.83%
กระเจาย	295 ☆	13.42%
ศรีฐาน	20 ☆	1.18%
มหาชนะชัย	2,335	
โนนทราย	195 ☆	25.42%
บากเรือ	335 ☆	28.66%
บึงแก	771 ☆	58.90%
ฝอยสี	228 ☆	22.89%
ฟ้าหยาด	631 ☆	21.15%
ม่วง	156 ☆	10.32%

สถานีหลัก		อุบลราชธานี	
क्रमक्रम	จังหวัด/อำเภอ/ตำบล	จำนวนครัวเรือนที่ क्रमक्रम	เปอร์เซ็นต์เมื่อเทียบกับ จำนวนครัวเรือนทั้งหมด
สงยาง		19 ☆	1.58%
ศรีสะเกษ			
เบญจลักษ์		8,998	
		1,053	
เสียว		46 ☆	2.36%
ท่าดลือ		958 ☆	59.36%
หนองงูเห่า		37 ☆	2.54%
หนองหว้า		12 ☆	0.72%
โนนคูณ			
		2,957	
เหล่ากว้าง		29 ☆	2.52%
โนนค้อ		749 ☆	30.82%
โพธิ์		1 ☆	0.08%
บก		94 ☆	4.09%
หนองกง		2,084 ☆	85.90%
กันทรลักษ์			
		774	
เสาชิงชัย		131 ☆	4.94%
ฤๅษี		185 ☆	7.66%
จานใหญ่		114 ☆	4.13%
น้ำอ้อม		3 ☆	0.06%
สวนกล้วย		315 ☆	16.37%
สังเือก		26 ☆	0.83%
กันทรารมย์			
		4,125	
เมืองน้อย		323 ☆	32.33%
โนนสัง		645 ☆	39.19%
ดุน		176 ☆	4.64%
ทาม		531 ☆	30.71%
บัวน้อย		14 ☆	1.13%
ยาง		1 ☆	0.06%
ละทาย		295 ☆	20.56%
หนองแก้ว		615 ☆	63.47%
หนองม่วง		1,183 ☆	90.93%
หนองบัว		3 ☆	0.31%
หนองหัวช้าง		328 ☆	17.61%
ฮิปาด		11 ☆	1.33%
น้ำเกลี้ยง			
		73	
ดุม		73 ☆	4.49%
น้ำเกลี้ยง		- ☆	0.00%

สถานีหลัก		อุบลราชธานี	
क्रमक्रम	จังหวัด/อำเภอ/ตำบล	จำนวนครัวเรือนที่ क्रमक्रम	เปอร์เซ็นต์เมื่อเทียบกับ จำนวนครัวเรือนทั้งหมด
ราชธานี		16	
เมืองคง		1 ☆	0.03%
ไผ่		3 ☆	0.26%
หัวนา		12 ☆	0.93%
อำนาจเจริญ			
		70,681	
เมืองอำนาจเจริญ		30,011	
เหล่าพรวน		880 ☆	95.14%
โนนโพธิ์		1,743 ☆	89.71%
โนนหนามแพ่ง		1,659 ☆	64.78%
ไผ่คำ		2,182 ☆	100.00%
กุดปลาตก		108 ☆	6.29%
คึมใหญ่		196 ☆	13.74%
ดอนมดแดง		797 ☆	100.00%
นาแต่		752 ☆	48.89%
นาจิก		1,092 ☆	100.00%
นาดี		322 ☆	17.64%
นายน		717 ☆	52.92%
นาหมอน		79 ☆	6.89%
น้ำปลีก		1,937 ☆	90.98%
บุง		11,957 ☆	100.00%
ปลาค้าว		1,427 ☆	100.00%
สร้างนทา		1,572 ☆	99.05%
หนองมะเขว		1,089 ☆	100.00%
ห้วยไร่		1,502 ☆	100.00%
เสนางคณิดม			
		2,817	
เสนางคณิดม		1,185 ☆	31.92%
โพธิ์ทอง		634 ☆	45.64%
ไร่สีสุก		489 ☆	37.85%
หนองไผ่		504 ☆	29.77%
หนองสามสี		5 ☆	0.50%
ขานามาน			
		151	
โคกสูง		18 ☆	1.06%
ปากอ		133 ☆	5.37%
ปทุมราชวงศา			
		9,891	
โนนงาม		1,011 ☆	97.49%
คำโพธิ์		488 ☆	26.38%

สถานี้หลัก			อุบลราชธานี				
กรมคอมลุม	จังหวัด/อำเภอ/ตำบล	จำนวนครำเรียนที่ กรมคอมลุม	เปอร์เซ็นต์เมื่อเทียบกับ จำนวนครำเรียนทั้งหมด	กรมคอมลุม	จังหวัด/อำเภอ/ตำบล	จำนวนครำเรียนที่ กรมคอมลุม	เปอร์เซ็นต์เมื่อเทียบกับ จำนวนครำเรียนทั้งหมด
	น่านาแพง	1,651	★	94.02%		18,812	
	น่านาหวำ	2,612	★	100.00%		2,787	★
	ลือ	2,049	★	100.00%		263	☆
	หนองขำ	249	☆	16.09%		1,015	★
	ห้วย	1,831	★	100.00%		1,313	★
	พนา	7,888				1,830	★
	นอกลอน	1,923	★	100.00%		67	☆
	จนลำน	2,417	★	100.00%		1,396	★
	พน	1,431	★	100.00%		915	☆
	พระเหล	2,117	★	100.00%		45	☆
	ลืออำง	9,286				340	☆
	เปือย	1,741	★	100.00%		805	☆
	แมด	1,127	★	100.00%		958	★
	โคกกล่ง	1,186	★	100.00%		1,269	★
	ไร่	1,130	★	100.00%		1,292	★
	ดงมั่ง	1,729	★	100.00%		1,387	☆
	ดงมะยง	890	★	100.00%		23	☆
	อำง	1,483	★	100.00%		1,409	★
	ห้วยตะพำน	10,637				1,698	★
	เค็งใหญ่	1,397	★	100.00%		44,167	
	โพนเมืองน้อย	1,598	★	100.00%		10,987	★
	คำพระ	1,392	★	85.19%		60	☆
	ลือ	1,493	★	94.49%		605	☆
	รัตนวารี	1,308	★	95.61%		3,468	★
	สร้งถ่อ้อย	1,629	★	89.16%		2,267	☆
	หนองแก้ว	962	★	99.90%		4,121	★
	ห้วยตะพำน	858	☆	60.64%		2,118	★
	อุบลราชธานี	387,850				1,094	☆
	เขมรลือ	4,343				2,453	★
	ลือ	1,010	★	86.25%		2,234	★
	แก่งเหนือ	934	☆	59.19%		3,877	★
	ขำนป้อม	501	☆	18.92%		2,317	★
	หนองนท	131	☆	8.08%		4,244	★
	หนองฝือ	689	☆	25.65%		1,429	★
	หนองลิม	343	☆	25.48%		2,893	★
	ห้วย	735	☆	24.55%		76,674	

สถานี้หลัก			อุบลราชธานี				
กรมคอมลุม	จังหวัด/อำเภอ/ตำบล	จำนวนครำเรียนที่ กรมคอมลุม	เปอร์เซ็นต์เมื่อเทียบกับ จำนวนครำเรียนทั้งหมด	กรมคอมลุม	จังหวัด/อำเภอ/ตำบล	จำนวนครำเรียนที่ กรมคอมลุม	เปอร์เซ็นต์เมื่อเทียบกับ จำนวนครำเรียนทั้งหมด
	เขื่องใน	18,812				18,812	
	เขื่องใน	2,787	★	91.47%		2,787	★
	แดงหมือ	263	☆	40.09%		263	☆
	โนนร้ง	1,015	★	100.00%		1,015	★
	กล่งใหญ่	1,313	★	99.85%		1,313	★
	ถ่อ	1,830	★	99.95%		1,830	★
	ค้อทอง	67	☆	4.76%		67	☆
	ขี้ทวน	1,396	★	82.26%		1,396	★
	ทำไท	915	☆	49.14%		915	☆
	ธาดน้อย	45	☆	3.13%		45	☆
	นาคำใหญ่	340	☆	42.55%		340	☆
	บ้านไทย	805	☆	48.85%		805	☆
	บ้านกอก	958	★	98.66%		958	★
	ยงขี้นก	1,269	★	97.32%		1,269	★
	ศรีสุข	1,292	★	100.00%		1,292	★
	สร้งถ่อ	1,387	☆	58.40%		1,387	☆
	สหธ	23	☆	3.22%		23	☆
	หนองเหล	1,409	★	100.00%		1,409	★
	ห้วยดอน	1,698	★	100.00%		1,698	★
	เดชอุดม	44,167				44,167	
	เมืองเดช	10,987	★	93.63%		10,987	★
	แก่ง	60	☆	2.77%		60	☆
	โนนสมรฐ	605	☆	37.16%		605	☆
	โพงงม	3,468	★	98.75%		3,468	★
	กล่ง	2,267	☆	48.48%		2,267	☆
	กตประท	4,121	★	99.73%		4,121	★
	คำค้ง	2,118	★	99.72%		2,118	★
	ทำโพธิ์ศรี	1,094	☆	51.87%		1,094	☆
	ทุ่งเท็ง	2,453	★	100.00%		2,453	★
	นงเจริญ	2,234	★	100.00%		2,234	★
	นงระแซง	3,877	★	100.00%		3,877	★
	นงสง	2,317	★	100.00%		2,317	★
	บ้งงม	4,244	★	86.68%		4,244	★
	ป่าม้ง	1,429	★	100.00%		1,429	★
	สมสะอ	2,893	★	98.50%		2,893	★
	เมืองอุบลราชธานี	76,674				76,674	

สถานี้หลัก				อุบลราชธานี	
ครอมคลุม	จังหวัด/อำเภอ/ตำบล	จำนวนครัวเรือนที่ ครอมคลุม	เปอร์เซ็นต์เมื่อเทียบกับ จำนวนครัวเรือนทั้งหมด		
แระเม		4,651	★	100.00%	
ในเมือง		28,886	★	100.00%	
ไธน้อย		8,332	★	100.00%	
กระโสบ		1,602	★	100.00%	
กุดลาด		2,965	★	100.00%	
ขามใหญ่		16,407	★	100.00%	
ชีไศล็ก		1,802	★	100.00%	
ปทุม		3,561	★	100.00%	
ปะอวา		1,445	★	100.00%	
หนองซอน		2,655	★	100.00%	
หนองบ่อ		1,712	★	99.77%	
หัวเรือ		2,656	★	100.00%	
เหล่าเสื่อโกก		6,587			
เหล่าเสื่อโกก		2,002	★	100.00%	
แพงใหญ่		1,258	★	100.00%	
โพพนเมือง		1,619	★	100.00%	
หนองบก		1,708	★	100.00%	
โขงเจียม		4,983			
โขงเจียม		1,538	★	51.05%	
นาโพธิ์กลาง		493	☆	26.11%	
หนองแสงใหญ่		1,163	★	86.02%	
ห้วยไฟ		514	☆	33.31%	
ห้วยยาง		1,275	★	64.85%	
โพธิ์ไทร		600			
โพธิ์ไทร		247	☆	11.71%	
ม่วงใหญ่		164	☆	11.54%	
สองคอน		30	☆	2.07%	
สารภี		136	☆	7.45%	
สำโรง		23	☆	1.33%	
กุดข้าวปุ้น		9,322			
แก่งเต็ง		1,633	★	97.32%	
โนนสว่าง		2,476	★	95.38%	
กาบีน		1,231	★	100.00%	
ข้าวปุ้น		2,328	★	100.00%	
หนองทันน้ำ		1,654	★	97.64%	
ดอนมดแดง		6,874			

สถานี้หลัก				อุบลราชธานี	
ครอมคลุม	จังหวัด/อำเภอ/ตำบล	จำนวนครัวเรือนที่ ครอมคลุม	เปอร์เซ็นต์เมื่อเทียบกับ จำนวนครัวเรือนทั้งหมด		
เหล่าแดง		1,984	★	100.00%	
คำไฮใหญ่		1,294	★	100.00%	
ดอนมดแดง		2,126	★	100.00%	
ท่าเมือง		1,470	★	100.00%	
ตระการพิภผล		30,084			
เกษม		1,832	★	100.00%	
เซเม็ด		899	★	100.00%	
เม้า		1,328	★	100.00%	
โดกจาน		1,475	★	100.00%	
โนนกง		1,504	★	100.00%	
ไหล่ง		1,827	★	100.00%	
กระเดียน		1,149	★	100.00%	
กุดยาลวน		792	★	100.00%	
กุดกร		864	★	100.00%	
ขามเข็ย		1,557	★	100.00%	
ขุหล		3,326	★	100.00%	
คอนสาย		1,364	★	99.63%	
คำเจริญ		1,356	★	100.00%	
ตระการ		1,248	★	100.00%	
ตากแดด		835	★	100.00%	
ถ้าชัย		1,014	★	97.41%	
ท่าหลวง		828	★	96.17%	
นาพิน		1,335	★	100.00%	
นาสะไม		1,432	★	100.00%	
บ้านแดง		705	★	100.00%	
สะพือ		1,262	★	100.00%	
หนองเต่า		841	★	100.00%	
ห้วยฝ้ายพัฒนา		1,311	★	100.00%	
ตาลส้ม		7,784			
คำหว่า		869	★	100.00%	
จิกเทิง		1,296	★	100.00%	
ตาลส้ม		2,227	★	100.00%	
นาคาย		1,426	★	100.00%	
สำโรง		940	★	100.00%	
หนองกง		1,026	★	100.00%	
ทุ่งศรีอุดม		5,722			

สถานี้หลัก			
อุบลราชธานี			
ครอมลุม	จังหวัด/อำเภอ/ตำบล	จำนวนครัวเรือนที่ ครอมลุม	เปอร์เซ็นต์เมื่อเทียบกับ จำนวนครัวเรือนทั้งหมด
โคกขี้แระ		1,399	85.88%
กุดเรือ		140	9.09%
นาเกษม		1,459	95.67%
นาหอม		1,151	97.38%
หนองอัม		1,573	100.00%
นายชัย		7,259	
นายชัย		3,498	96.60%
นาเรือง		1,780	100.00%
นาดี		1,981	100.00%
นางจะหลวย		1,010	
โนนสมบูรณ์		909	45.13%
โสกแสง		19	0.81%
บ้านดุม		61	1.79%
พรสวรรค์		21	1.45%
นาตาล		4,336	
กองโพน		1,214	60.97%
นาตาล		404	13.85%
พะลาน		49	2.82%
พังคณ		2,669	92.67%
บ้านขุน		6	
ตาเกา		6	0.19%
บ้านยี่น		470	
เก่าขาม		223	10.26%
โขง		2	0.09%
โคมประดิษฐ์		74	1.60%
นบือล		1	0.03%
ยาง		160	6.22%
สีวิเชียร		10	0.21%
บณชกริก		4,380	
โพนงาม		3	0.10%
คอแลน		872	24.14%
นาโพธิ์		1,883	80.37%
บึงงาม		-	0.00%
บ้านแมต		1,316	63.82%
หนองสะโน		306	7.07%
พิบูลมังสาหาร		38,997	

สถานี้หลัก			
อุบลราชธานี			
ครอมลุม	จังหวัด/อำเภอ/ตำบล	จำนวนครัวเรือนที่ ครอมลุม	เปอร์เซ็นต์เมื่อเทียบกับ จำนวนครัวเรือนทั้งหมด
โนนกลาง		2,310	100.00%
โนนกลาง		1,260	100.00%
โพธิ์ไชย		4,547	100.00%
โพธิ์ศรี		3,358	100.00%
ไร่ใต้		2,549	100.00%
กุดขมิถุ		3,776	100.00%
ดอนจิก		4,095	100.00%
ทรายมูล		1,590	100.00%
นาโพธิ์		2,382	100.00%
บ้านแหม		1,411	100.00%
พิบูล		4,033	100.00%
ระเว		2,278	100.00%
หนองบัวฮี		3,142	100.00%
อ้างศิลา		2,266	100.00%
ม่วงสามสิบ		21,067	
เดย		1,825	100.00%
เหล่าบก		1,350	100.00%
โพนแพง		887	100.00%
ไฟใหญ่		1,244	100.00%
ดุมใหญ่		1,416	100.00%
นาเลิง		970	100.00%
ม่วงสามสิบ		3,325	100.00%
ยางโยภาพ		1,947	100.00%
ยางสักกระโพหล่ม		1,639	100.00%
หนองเมือง		1,920	100.00%
หนองเหล่า		1,554	100.00%
หนองไขนบก		837	100.00%
หนองข่างใหญ่		1,107	100.00%
หนองฮาง		1,046	100.00%
วารินชำราบ		48,754	
เมืองศรีโค		2,903	100.00%
แสนสุข		8,926	100.00%
โนนโพน		1,676	100.00%
โนนผึ้ง		3,030	100.00%
โพธิ์ใหญ่		1,840	100.00%
คำวาง		2,248	100.00%

สถานี่หลัก				อุบลราชธานี	
ครอมคูลม	จ้งหวัด/อำเภอ/ตำบล	จำนวนครำเรอมนที่ ครอมคูลม	เปอร์เซ็นต์เมื่อเทียบกับ จำนวนครำเรอมนทั้งหมด		
ค้ำน้ำเขม		2,463	★	100.00%	
คูเมือง		2,159	★	100.00%	
ท้ำลาด		1,091	☆	60.75%	
ธาด		2,284	★	100.00%	
บ่งใหม่		2,600	★	100.00%	
บ่งหวย		2,924	★	99.80%	
วารินชำบม		10,188	★	100.00%	
สระสม้ง		1,873	★	99.47%	
หนองกินเพล		2,109	★	100.00%	
ห้วยขะยง		440	☆	25.46%	
ครำเมืองใหม่					
		15,221			
เข็ดใหญ่		1,018	★	100.00%	
แก้งกอก		1,170	★	100.00%	
ค้ำไหล		2,334	★	99.62%	
ดอมใหญ่		1,062	★	100.00%	
ตะบมย		1,043	★	100.00%	
นาลิม		335	☆	32.81%	
นาค้ำ		3,928	★	100.00%	
ลาดควย		1,303	★	99.31%	
วาริน		1,430	★	100.00%	
สงยง		1,383	★	84.54%	
หนมมแบ่ง		215	☆	10.38%	
สว่างวีระวงศ์					
		7,894			
แก้งโดม		1,480	★	100.00%	
ท้ำข้ง		2,831	★	100.00%	
บ่งมะแลง		1,725	★	100.00%	
สว่าง		1,858	★	100.00%	
สำโรง					
		9,053			
โคกก้ง		1,334	★	97.02%	
โคกสว่าง		1,998	★	99.95%	
โนนกลง		227	☆	19.89%	
โนนกาเลน		257	☆	13.57%	
ขมบ้อม		538	★	82.01%	
ค้อบอย		1,708	★	92.27%	
บอม		368	☆	42.15%	
สำโรง		1,476	★	82.50%	

สำนักวิครกรรมและเทคโนโลยีการจยเสียงและโทรทัศน์ (ทส.) สำนักงำน กสทช.

สถานี่หลัก				อุบลราชธานี	
ครอมคูลม	จ้งหวัด/อำเภอ/ตำบล	จำนวนครำเรอมนที่ ครอมคูลม	เปอร์เซ็นต์เมื่อเทียบกับ จำนวนครำเรอมนทั้งหมด		
หนองไซ		1,147	☆	72.37%	
สิรินธร					
		13,451			
โนนก่อ		1,847	☆	56.88%	
ค้ำไร่		3,203	★	100.00%	
ค้ำเขื่อนแก้ว		2,146	☆	75.22%	
ขงเม็ก		2,945	☆	76.22%	
นิคมสร้างตนเองลำโดมน้อย		2,309	★	92.29%	
ฝางค้ำ		1,001	★	100.00%	
รวมทั้งสิ้น (ทั้งสถานี่หลัก)				480,253	

สถานีหลัก			สรุปรายการ	
สถานีหลัก	จำนวนครุฑเรือที่ ครอบคลุม	จังหวัด/อำเภอ/ตำบล	จำนวนครุฑเรือที่ ครอบคลุม	เปอร์เซ็นต์เมื่อเทียบกับ จำนวนครุฑเรือทั้งหมด
กระบี่	2,822			
เขาพนม	2,609			
เขาตืน	569	☆	19.58%	
เขาพนม	544	☆	12.70%	
โคกหวด	272	☆	14.12%	
พรเตี้ยว	187	☆	6.16%	
สิมโน	765	☆	27.48%	
หน้าเขา	272	☆	10.29%	
เมืองกระบี่	8			
กระบี่น้อย	6	☆	0.10%	
ทับปrik	2	☆	0.06%	
ปลายพระยา	205			
เขาต้อ	116	☆	4.95%	
คีรีวง	4	☆	0.22%	
ปลายพระยา	85	☆	1.52%	
ชุมพร	4,666			
พะโต๊ะ	2			
พระภักษ์	2	☆	0.10%	
ละแม	3,774			
ทุ่งคาใต้	39	☆	2.03%	
ทุ่งหลวง	505	☆	27.18%	
ละแม	2,099	☆	32.67%	
สวนแดง	1,131	★	76.26%	
หลังสวน	890			
ขันเงิน	714	☆	21.40%	
ท่ามะพลา	5	☆	0.45%	
นาพญา	113	☆	6.56%	
บ้านควน	15	☆	0.52%	
วังตะกอก	41	☆	1.10%	
หลังสวน	-	☆	0.00%	
หาดยาย	2	☆	0.08%	
นครศรีธรรมราช	8,103			
ขนอม	261			
ขนอม	6	☆	0.10%	
ควนทอง	176	☆	4.81%	
ท้องเนียน	79	☆	2.87%	

สถานีหลัก			สรุปรายการ	
สถานีหลัก	จำนวนครุฑเรือที่ ครอบคลุม	จังหวัด/อำเภอ/ตำบล	จำนวนครุฑเรือที่ ครอบคลุม	เปอร์เซ็นต์เมื่อเทียบกับ จำนวนครุฑเรือทั้งหมด
ถ้าพระยา	2,579			
คลองเส	163	☆	11.68%	
ดลิต	1,972	★	86.26%	
ถ้าพระยา	444	☆	15.55%	
ทุ่งใหญ่	4,771			
กรงหย่น	81	☆	2.55%	
กทะเล	22	☆	0.93%	
ท่ายาง	1,559	☆	26.10%	
ทุ่งใหญ่	1	☆	0.03%	
ทุ่งสัง	703	☆	41.52%	
บางรูป	2,402	★	94.34%	
ปrik	3	☆	0.06%	
มพิดา	121			
กรงชิง	121	☆	3.65%	
พิปูน	10			
กะทูน	10	☆	0.45%	
สิชล	361			
เขาบ่อย	182	☆	10.29%	
ฉลง	13	☆	0.63%	
ทุ่งใส	160	☆	5.12%	
สิชล	6	☆	0.20%	
พังงา	12			
เมืองพังงา	11			
ทุ่งคาโงก	6	☆	0.62%	
สองแพรก	5	☆	2.11%	
กะปง	1			
กะปง	1	☆	0.14%	
สรุปรายการ	307,488			
เกาะพะงัน	1,301			
เกาะพะงัน	492	☆	8.74%	
บ้านใต้	809	☆	26.61%	
เกาะสมุย	6,383			
แม่น้ำ	326	☆	5.28%	
ดลังาม	1,185	☆	46.18%	
สปีน้อย	1,624	★	66.67%	
หน้าเมือง	297	☆	12.36%	

สถานีหลัก			
สถานีบุรีรัมย์			
क्रमक्रम	จังหวัด/อำเภอ/ตำบล	จำนวนครัวเรือนที่ क्रमक्रम	เปอร์เซ็นต์เมื่อเทียบกับ จำนวนครัวเรือนทั้งหมด
อำเภอ		2,951	55.50%
ตำบล		15,656	
เขาตอก		1,180	99.66%
เคียนซา		3,017	99.70%
บ้านเสด็จ		5,333	79.48%
พวงพรมคร		4,388	99.55%
อรัญคามวาปี		1,738	100.00%
เมืองบุรีรัมย์			
ขุนทะเล		8,577	100.00%
คลองจอก		1,046	100.00%
คลองน้อย		1,187	100.00%
ตลาด		15,386	100.00%
บางโพธิ์		553	100.00%
บางโพนไม้		1,258	100.00%
บางโพธิ์		637	100.00%
บางกุง		12,499	100.00%
บางชนะ		830	100.00%
มะขามเดี่ยว		36,744	99.71%
วัดประดู่		6,484	100.00%
เวียงสระ			
เขาหินพัน		1,366	62.12%
เวียงสระ		4,512	100.00%
คลองจอก		2,773	99.82%
ทุ่งหลวง		3,451	99.68%
บ้านสอ		2,134	22.86%
ไผ่			
เลม็ด		1,857	99.73%
เวียง		1,463	96.57%
โนนถ้ำ		1,561	99.81%
ตลาดไผ่		2,369	100.00%
ตะกม		1,146	100.00%
ทุ่ง		1,676	100.00%
ป่า		1,828	99.95%
ปากหมาก		3,558	81.91%
พนมเรียง		2,404	100.00%
กาญจนดิษฐ์		33,156	

สถานีหลัก			
สถานีบุรีรัมย์			
क्रमक्रम	จังหวัด/อำเภอ/ตำบล	จำนวนครัวเรือนที่ क्रमक्रम	เปอร์เซ็นต์เมื่อเทียบกับ จำนวนครัวเรือนทั้งหมด
กรุด		2,909	93.39%
กะตะ		3,959	100.00%
คลองสระ		832	35.59%
ข้างขวา		2,844	99.79%
ข้างซ้าย		3,356	99.38%
ตะเคียนทอง		2,065	100.00%
ท่าทอง		2,131	99.72%
ท่าทองใหม่		4,165	100.00%
ท่าอุแท		2,834	68.45%
ทุ่งกง		1,960	100.00%
ทุ่งรัง		1,496	100.00%
ป่าร้อน		1,867	76.36%
พลาवास		2,738	100.00%
ศรีรัตนคม			
กะเปา		1,131	88.92%
ถ้ำสิงขร		1,792	94.97%
ท่ากระดาน		1,003	100.00%
ท่าขนอน		2,416	81.35%
น้ำหัก		1,388	83.36%
บ้านท่าเยี่ยม		2,369	58.44%
บ้านยาง		931	75.57%
ยานยาว		666	40.88%
ชัยบุรี			
ไทรทอง		715	29.55%
คลองน้อย		1,063	49.44%
ชัยบุรี		975	37.33%
สองแพรก		1,598	68.85%
ดอนสัก			
ไชยคราม		706	96.98%
ชลคราม		991	100.00%
ดอนสัก		4,840	68.25%
ปากแพรก		2,115	43.11%
ท่ากลาง			
เขาถ่าน		1,553	97.24%
เสวีต		1,988	100.00%
คลองไทร		2,220	100.00%

สถานีหลัก			
สถานีหลัก	สถานีหลัก	จำนวนครัวเรือนที่ครอบคลุม	เปอร์เซ็นต์เมื่อเทียบกับจำนวนครัวเรือนทั้งหมด
ท่าเคย	2,053	★	100.00%
ท่าฉาง	1,656	★	100.00%
ปากคลอง	1,100	☆	41.64%
ท่าชนะ	13,143		
คลองพา	1,403	☆	43.60%
คันตุลี	2,200	☆	68.60%
ท่าชนะ	2,204	★	83.23%
ประสงค์	3,887	☆	51.75%
วัง	1,087	★	89.83%
สมอทอง	2,362	★	86.17%
บ้านตาขุน	258		
เขาพัง	16	☆	0.94%
เขาวาง	142	☆	5.56%
พรุไทย	100	☆	10.12%
พะแสง	-	☆	0.00%
บ้านนาเดิม	7,884		
ทรัพย์ทวี	1,103	★	100.00%
ท่าเรือ	1,094	★	100.00%
นาใต้	2,033	★	100.00%
บ้านนา	3,654	★	100.00%
บ้านนาสาร	19,998		
เพิ่มพูนทรัพย์	350	☆	30.65%
คลองปราบ	1,081	★	92.87%
ควนศรี	1,450	★	100.00%
ควนสมบูรณ์	1,592	★	100.00%
ท่าชี	1,325	★	100.00%
ทุ่งเตา	1,433	★	94.78%
ทุ่งเตาใหม่	2,100	★	100.00%
นาสาร	6,829	★	94.95%
น้ำพ	1,821	★	100.00%
พรพี	1,249	☆	63.08%
ลำพูน	768	☆	40.53%
พนม	139		
คลองชะอุ่น	18	☆	0.60%
ต้นยาว	17	☆	0.45%
พนม	39	☆	1.84%

สถานีหลัก			
สถานีหลัก	สถานีหลัก	จำนวนครัวเรือนที่ครอบคลุม	เปอร์เซ็นต์เมื่อเทียบกับจำนวนครัวเรือนทั้งหมด
พสุเดือน	1	☆	0.13%
พังกาญจน์	64	☆	7.19%
พระแสง	17,223		
ไพรโสภ	1,331	☆	65.50%
ไพรซิ่ง	1,928	☆	60.19%
บางสวรรค์	2,742	☆	43.86%
สาธุ	1,685	★	99.18%
สินเจริญ	2,703	★	86.80%
สินปุน	2,253	★	100.00%
อินัน	4,581	★	100.00%
พนพิน	37,232		
เขาหัวควาย	1,791	★	98.14%
กรุง	1,764	★	100.00%
ตะพาน	2,044	★	99.56%
ท่าโรงช้าง	2,811	★	100.00%
ท่าข้าม	10,715	★	97.84%
ท่าสะพาน	1,993	★	99.60%
น้ำรอบ	740	★	100.00%
บางเดือน	1,170	★	98.24%
บางอน	1,934	★	100.00%
บางมะเดื่อ	1,819	★	99.95%
พนพิน	1,252	★	100.00%
มะลาน	3,094	★	100.00%
สี่เส็ด	1,483	★	100.00%
ศรีรัชย์	710	★	100.00%
หนองไพร	1,928	★	100.00%
หัวเคย	1,984	★	100.00%
วิภาติ	2,547		
ตะกุกเหนือ	1,386	☆	36.86%
ตะกุกใต้	1,161	☆	50.50%
รวมทั้งสิ้น (ทั้งสถานีหลัก)	323,091		

สถานีหลัก	ระยอง
สถานีหลัก	ระยอง
ครอบคลุม จังหวัด/อำเภอ/ตำบล	จำนวนครัวเรือนที่ ครอบคลุม
จันทบุรี	96,487
เขาคิชฌกูฏ	2,804
คลองพลู	96 ☆
จันทเขลม	868 ☆
ขากไทย	86 ☆
ตะเคียนทอง	284 ☆
พลวง	1,470 ☆
เมืองจันทบุรี	42,696
เกาะขวาง	4,722 ☆
แสลง	163 ☆
คัมภาง	1,163 ☆
คลองนารายณ์	3,267 ☆
จันทน์มีด	6,840 ☆
ตลาด	1,581 ☆
ท่าช้าง	9,009 ☆
บางกะจะ	3,412 ☆
พลับพลา	5,355 ☆
วัดใหม่	5,759 ☆
หนองบัว	1,425 ☆
แก่งหางแมว	3,103
เขาวงกต	1,171 ☆
แก่งหางแมว	833 ☆
ขุนซ่อง	349 ☆
พวา	51 ☆
สามพี่น้อง	699 ☆
แหลมสิงห์	9,527
เกาะเปริด	1,233 ☆
คลองน้ำเค็ม	402 ☆
บางกะไชย	1,389 ☆
บางสระเก้า	610 ☆
ปากน้ำแหลมสิงห์	2,919 ☆
พลัว	1,398 ☆
หนองขี้ม	1,576 ☆
โป่งน้ำร้อน	1
ทับไทร	1 ☆
ขลุง	5,321
ครอบคลุม จังหวัด/อำเภอ/ตำบล	จำนวนครัวเรือนที่ ครอบคลุม
จันทบุรี	96,487
คลองพลู	96 ☆
จันทเขลม	868 ☆
ขากไทย	86 ☆
ตะเคียนทอง	284 ☆
พลวง	1,470 ☆
เมืองจันทบุรี	42,696
เกาะขวาง	4,722 ☆
แสลง	163 ☆
คัมภาง	1,163 ☆
คลองนารายณ์	3,267 ☆
จันทน์มีด	6,840 ☆
ตลาด	1,581 ☆
ท่าช้าง	9,009 ☆
บางกะจะ	3,412 ☆
พลับพลา	5,355 ☆
วัดใหม่	5,759 ☆
หนองบัว	1,425 ☆
แก่งหางแมว	3,103
เขาวงกต	1,171 ☆
แก่งหางแมว	833 ☆
ขุนซ่อง	349 ☆
พวา	51 ☆
สามพี่น้อง	699 ☆
แหลมสิงห์	9,527
เกาะเปริด	1,233 ☆
คลองน้ำเค็ม	402 ☆
บางกะไชย	1,389 ☆
บางสระเก้า	610 ☆
ปากน้ำแหลมสิงห์	2,919 ☆
พลัว	1,398 ☆
หนองขี้ม	1,576 ☆
โป่งน้ำร้อน	1
ทับไทร	1 ☆
ขลุง	5,321

สำนักวิศวกรรมและเทคโนโลยีการกระจายเสียงและโทรทัศน์ (ทส.) สำนักงาน กสทช.

สถานีหลัก	ระยอง
สถานีหลัก	ระยอง
ครอบคลุม จังหวัด/อำเภอ/ตำบล	จำนวนครัวเรือนที่ ครอบคลุม
จันทบุรี	96,487
เขาคิชฌกูฏ	2,804
คลองพลู	96 ☆
จันทเขลม	868 ☆
ขากไทย	86 ☆
ตะเคียนทอง	284 ☆
พลวง	1,470 ☆
เมืองจันทบุรี	42,696
เกาะขวาง	4,722 ☆
แสลง	163 ☆
คัมภาง	1,163 ☆
คลองนารายณ์	3,267 ☆
จันทน์มีด	6,840 ☆
ตลาด	1,581 ☆
ท่าช้าง	9,009 ☆
บางกะจะ	3,412 ☆
พลับพลา	5,355 ☆
วัดใหม่	5,759 ☆
หนองบัว	1,425 ☆
แก่งหางแมว	3,103
เขาวงกต	1,171 ☆
แก่งหางแมว	833 ☆
ขุนซ่อง	349 ☆
พวา	51 ☆
สามพี่น้อง	699 ☆
แหลมสิงห์	9,527
เกาะเปริด	1,233 ☆
คลองน้ำเค็ม	402 ☆
บางกะไชย	1,389 ☆
บางสระเก้า	610 ☆
ปากน้ำแหลมสิงห์	2,919 ☆
พลัว	1,398 ☆
หนองขี้ม	1,576 ☆
โป่งน้ำร้อน	1
ทับไทร	1 ☆
ขลุง	5,321
ครอบคลุม จังหวัด/อำเภอ/ตำบล	จำนวนครัวเรือนที่ ครอบคลุม
จันทบุรี	96,487
คลองพลู	96 ☆
จันทเขลม	868 ☆
ขากไทย	86 ☆
ตะเคียนทอง	284 ☆
พลวง	1,470 ☆
เมืองจันทบุรี	42,696
เกาะขวาง	4,722 ☆
แสลง	163 ☆
คัมภาง	1,163 ☆
คลองนารายณ์	3,267 ☆
จันทน์มีด	6,840 ☆
ตลาด	1,581 ☆
ท่าช้าง	9,009 ☆
บางกะจะ	3,412 ☆
พลับพลา	5,355 ☆
วัดใหม่	5,759 ☆
หนองบัว	1,425 ☆
แก่งหางแมว	3,103
เขาวงกต	1,171 ☆
แก่งหางแมว	833 ☆
ขุนซ่อง	349 ☆
พวา	51 ☆
สามพี่น้อง	699 ☆
แหลมสิงห์	9,527
เกาะเปริด	1,233 ☆
คลองน้ำเค็ม	402 ☆
บางกะไชย	1,389 ☆
บางสระเก้า	610 ☆
ปากน้ำแหลมสิงห์	2,919 ☆
พลัว	1,398 ☆
หนองขี้ม	1,576 ☆
โป่งน้ำร้อน	1
ทับไทร	1 ☆
ขลุง	5,321
ครอบคลุม จังหวัด/อำเภอ/ตำบล	จำนวนครัวเรือนที่ ครอบคลุม
จันทบุรี	96,487
คลองพลู	96 ☆
จันทเขลม	868 ☆
ขากไทย	86 ☆
ตะเคียนทอง	284 ☆
พลวง	1,470 ☆
เมืองจันทบุรี	42,696
เกาะขวาง	4,722 ☆
แสลง	163 ☆
คัมภาง	1,163 ☆
คลองนารายณ์	3,267 ☆
จันทน์มีด	6,840 ☆
ตลาด	1,581 ☆
ท่าช้าง	9,009 ☆
บางกะจะ	3,412 ☆
พลับพลา	5,355 ☆
วัดใหม่	5,759 ☆
หนองบัว	1,425 ☆
แก่งหางแมว	3,103
เขาวงกต	1,171 ☆
แก่งหางแมว	833 ☆
ขุนซ่อง	349 ☆
พวา	51 ☆
สามพี่น้อง	699 ☆
แหลมสิงห์	9,527
เกาะเปริด	1,233 ☆
คลองน้ำเค็ม	402 ☆
บางกะไชย	1,389 ☆
บางสระเก้า	610 ☆
ปากน้ำแหลมสิงห์	2,919 ☆
พลัว	1,398 ☆
หนองขี้ม	1,576 ☆
โป่งน้ำร้อน	1
ทับไทร	1 ☆
ขลุง	5,321

สถานีหลัก	ระยอง	
นครราชสีมา	51,270	
ขอนแก่น	4,068	★
พิษณุโลก	6,356	☆
บอวิน	18,963	★
บางพระ	1,033	☆
มิ่ง	2,861	☆
สุรศักดิ์	9,088	☆
หนองขาม	8,901	☆
ลัดทิม	43,743	
แสมสาร	2,070	★
นางอมเทียน	4,499	☆
บางเสร่	3,710	☆
พุดตาลวง	15,453	★
ลัดทิม	18,011	☆
หนองใหญ่	1,510	
เขาชก	94	☆
คลองพุด	11	☆
หนองเลื้อยข้าง	1,021	☆
หนองใหญ่	297	☆
นางสูง	87	☆
ตราด	1,169	
เกาะช้าง	698	
เกาะช้าง	694	☆
เกาะช้างใต้	4	☆
เขาสมิง	118	
ท่าโสม	118	☆
แหลมฉบัง	353	
คลองใหญ่	3	☆
บางมัต	350	☆
ระยอง	334,306	
เขาชะเมา	8,307	
เขาน้อย	1,139	★
ท่าซอ	2,584	★
น้ำเป็น	2,090	★
ห้วยทับมอญ	2,494	☆
เมืองระยอง	144,631	

สถานีหลัก	ระยอง	
นครราชสีมา	51,270	
ขอนแก่น	4,068	★
พิษณุโลก	6,356	☆
บอวิน	18,963	★
บางพระ	1,033	☆
มิ่ง	2,861	☆
สุรศักดิ์	9,088	☆
หนองขาม	8,901	☆
ลัดทิม	43,743	
แสมสาร	2,070	★
นางอมเทียน	4,499	☆
บางเสร่	3,710	☆
พุดตาลวง	15,453	★
ลัดทิม	18,011	☆
หนองใหญ่	1,510	
เขาชก	94	☆
คลองพุด	11	☆
หนองเลื้อยข้าง	1,021	☆
หนองใหญ่	297	☆
นางสูง	87	☆
ตราด	1,169	
เกาะช้าง	698	
เกาะช้าง	694	☆
เกาะช้างใต้	4	☆
เขาสมิง	118	
ท่าโสม	118	☆
แหลมฉบัง	353	
คลองใหญ่	3	☆
บางมัต	350	☆
ระยอง	334,306	
เขาชะเมา	8,307	
เขาน้อย	1,139	★
ท่าซอ	2,584	★
น้ำเป็น	2,090	★
ห้วยทับมอญ	2,494	☆
เมืองระยอง	144,631	

สถานีหลัก	ระยอง
สถานีหลัก	ระยอง
ครอบคลุม จังหวัด/อำเภอ/ตำบล	จำนวนครัวเรือนที่ ครอบคลุม
เชิงเนิน	25,938 ★ 100.00%
เนินพระ	26,509 ★ 100.00%
พว	9,816 ★ 90.50%
แกลง	4,581 ★ 97.86%
กะเจ็ด	2,858 ★ 97.48%
ตะพง	8,938 ★ 94.52%
ทับมา	14,601 ★ 100.00%
ท่าประดู่	8,380 ★ 100.00%
นาตาขวัญ	2,281 ★ 99.39%
น้ำตอก	2,924 ★ 100.00%
บ้านแกลง	2,299 ★ 97.87%
ปากน้ำ	3,444 ★ 100.00%
มาบตาพุด	17,453 ★ 100.00%
สำนักทอง	1,905 ★ 80.41%
ห้วยโป่ง	12,704 ★ 99.77%
แกลง	55,018
เนินขี้	1,550 ★ 100.00%
กระแสมะ	4,146 ★ 100.00%
กร่ำ	3,395 ★ 100.00%
กองดิน	3,535 ★ 92.52%
คลองน้ำ	2,412 ★ 100.00%
ชากโดน	1,963 ★ 100.00%
ชากพง	4,395 ★ 99.25%
ทางเกวียน	12,544 ★ 100.00%
ทุ่งควายกิน	6,530 ★ 99.19%
บ้านนา	2,840 ★ 100.00%
ปากน้ำกระแสมะ	2,222 ★ 100.00%
พังราด	1,886 ★ 100.00%
วังห้วย	4,366 ★ 98.51%
สองสลึง	1,974 ★ 90.01%
ห้วยยาง	1,260 ★ 84.85%
นิคมพัฒนา	24,229
นิคมพัฒนา	9,022 ★ 100.00%
พนานิคม	3,191 ★ 100.00%
มะขามคู่	4,754 ★ 67.61%
มาบข่า	7,262 ★ 100.00%

สถานีหลัก	ระยอง
สถานีหลัก	ระยอง
ครอบคลุม จังหวัด/อำเภอ/ตำบล	จำนวนครัวเรือนที่ ครอบคลุม
บ้านค่าย	23,514
ชากบก	2,600 ★ 85.33%
ดาชิ่ง	3,252 ★ 100.00%
บางมิตร	2,235 ★ 59.86%
บ้านค่าย	3,427 ★ 100.00%
หนองตะพาน	1,626 ★ 100.00%
หนองบัว	4,501 ★ 76.89%
หนองละลอก	5,873 ★ 100.00%
บ้านฉาง	26,455
บ้านฉาง	14,985 ★ 78.36%
พลา	7,121 ★ 100.00%
สำนักท้อน	4,349 ★ 58.53%
ปลวกแดง	44,331
แม่น้ำคู่	4,343 ★ 100.00%
ดาสีสิทธิ์	4,463 ★ 100.00%
ปลวกแดง	13,418 ★ 100.00%
มาบยางพร	18,271 ★ 100.00%
ละหาร	2,964 ★ 96.96%
หนองไร่	872 ★ 61.71%
วังจันทร์	7,821
ขุมแสง	3,700 ★ 95.98%
ป่ายูงใหญ่	987 ☆ 34.61%
พลงตาเทียม	1,501 ★ 70.24%
วังจันทร์	1,633 ★ 87.47%
รวมทั้งสิ้น (ทั้งสถานีหลัก)	573,342

ไฟล์
1
กำหนดการให้บริการ
1 มิถุนายน 2557

สถานีหลัก	จำนวนครัวเรือนที่ครอบคลุม	เปอร์เซ็นต์ของจำนวนครัวเรือนทั้งประเทศ
สิงห์บุรี	624,442	2.73%
สุโขทัย	498,022	2.18%
ขอนแก่น	541,413	2.37%
อุดรธานี	533,094	2.33%
รวมทั้งสิ้น	2,196,971	9.62%

สถานีหลัก	สิงห์บุรี	
ครอบคลุม จังหวัด/อำเภอ/ตำบล	จำนวนครัวเรือนที่ ครอบคลุม	เปอร์เซ็นต์เมื่อเทียบกับ จำนวนครัวเรือนทั้งตำบล
กาญจนบุรี	1,682	
เลาขวัญ	1,681	
เลาขวัญ	74 ☆	2.28%
ทุ่งกระเบา	99 ☆	4.81%
หนองนกแก้ว	272 ☆	16.00%
หนองประดู่	- ☆	0.00%
หนองปลิง	537 ☆	17.08%
หนองฝ้าย	699 ☆	26.78%
บ่อพลอย	1	
หนองรี	1 ☆	0.05%
ชัยนาท	76,375	
เนินขาม	5,048	
เนินขาม	2,312 ☆	99.23%
กะบกกเดี้ย	931 ☆	46.74%
สุขเดื่อนท่า	1,805 ☆	92.66%
เมืองชัยนาท	19,168	
เขาท่าพระ	1,306 ☆	44.20%
เสือโฮก	1,150 ☆	51.94%
ในเมือง	2,751 ☆	100.00%
ชัยนาท	2,432 ☆	100.00%
ท่าชัย	2,387 ☆	86.99%
ธรรมามล	502 ☆	20.52%
นางสี	2,429 ☆	98.38%
บ้านกล้วย	5,321 ☆	86.06%
หาดท่าเสา	890 ☆	54.37%
มโนรมย์	500	
ไร่พัฒนา	61 ☆	5.35%
คังสำเภา	151 ☆	6.54%
หางน้ำสาคร	2 ☆	0.09%
อู่ตะเภา	286 ☆	26.58%
วัดสิงห์	555	
มะขามเต่า	158 ☆	7.49%
วังหมัน	133 ☆	9.12%
หนองน้อย	264 ☆	21.04%
สรรคบุรี	21,234	
เที่ยงแท้	1,941 ☆	100.00%

สถานีหลัก		สิงหนบุรี	
क्रमक्रम	จังหวัด/อำเภอ/ตำบล	จำนวนครัวเรือนที่ क्रमक्रम	เปอร์เซ็นต์เมื่อเทียบกับ จำนวนครัวเรือนทั้งหมด
แพทกรรริราช		5,636	100.00%
โพงาม		2,352	100.00%
ดงคอน		3,768	100.00%
ดอนเก่า		902	100.00%
บางขุด		2,344	100.00%
ห้วยกรด		2,660	94.36%
ห้วยกรดพัฒนา		1,631	100.00%
สรรพยา		12,804	
เขาแก้ว		1,059	100.00%
โพงามตาตอก		2,107	100.00%
โพงามตาออก		1,878	100.00%
ตลุก		1,719	57.63%
บางหลวง		1,898	76.84%
สรรพยา		2,091	91.91%
หาดอาษา		2,052	86.25%
หนองมะโมง		59	
สะพานหิน		59	3.22%
หันคา		17,007	
เด่นใหญ่		1,759	95.91%
โพรมกุง		1,191	70.94%
บ้านเข็ญ		2,970	100.00%
วังไค้เดือน		2,403	100.00%
สามง่ามท่าโบสถ์		1,823	100.00%
หนองแขง		1,657	67.80%
ห้วยงู		1,539	85.64%
หันคา		3,665	94.09%
นครสวรรค์		28,939	
ไพศาลี		1	
โพธิ์ประทับสาท		1	0.05%
ตากฟ้า		5,704	
เขาชวยางง		728	62.54%
ตากฟ้า		2,057	74.48%
พนบกุง		162	12.36%
ลำพยนต์		1,158	75.64%
สุขสำราญ		1,545	57.35%
หนองพิกอด		54	4.96%

สถานีหลัก		สิงหนบุรี	
क्रमक्रम	จังหวัด/อำเภอ/ตำบล	จำนวนครัวเรือนที่ क्रमक्रम	เปอร์เซ็นต์เมื่อเทียบกับ จำนวนครัวเรือนทั้งหมด
ตากลี		23,173	
จันเสน		2,409	100.00%
ขงแค		2,080	84.31%
ตากลี		11,522	63.85%
พรหมนิมิต		1,663	100.00%
ลาดทิพรส		1,527	99.67%
สร้อยทอง		1,424	100.00%
หนองโพ		10	0.26%
หนองหม้อ		1,114	100.00%
ห้วยหอม		1,335	100.00%
หัวหวาย		89	2.93%
พยุหะคีรี		61	
นิคมเขมปอแก้ว		61	2.55%
พระนครธรมยุธา		34,553	
ท่าเรือ		9,727	
โพธิ์เอน		650	67.85%
จำปา		1,729	48.22%
ท่าเจ้าสุมก		585	43.62%
ท่าเรือ		2,876	98.97%
ท่าหลวง		346	16.06%
บ้านร้อม		938	99.89%
ปากท่า		77	9.05%
วังแดง		979	98.19%
ศาลาลอย		1,451	89.29%
หนองขนก		96	6.77%
นครหลวง		4,203	
แมลา		680	95.64%
ท่าข้ง		1,424	93.19%
นครหลวง		268	13.55%
บางพระครุ		973	48.53%
บ้านข้ง		224	18.68%
พระนอน		515	77.10%
สามไค้		119	28.81%
บางปะหัน		1,606	
เสารง		16	2.22%
ตาลเอน		233	76.14%

สถานีหลัก		สิงห์บุรี	
क्रमक्रम	จังหวัด/อำเภอ/ตำบล	จำนวนครัวเรือนที่ ครอบคลุม	เปอร์เซ็นต์เมื่อเทียบกับ จำนวนครัวเรือนทั้งหมด
	ทางกลาง	470	80.20%
	บางเตือ	11	1.24%
	บางเพลิง	148	34.82%
	บ้านขล่อ	721	100.00%
	หันสัง	7	0.61%
	บ้านแพรก	3,217	
	คลองน้อย	417	100.00%
	บ้านแพรก	1,045	100.00%
	บ้านใหม่	529	100.00%
	สองห้อง	421	100.00%
	ลำพระเนียง	805	100.00%
	ผักไห่	8,534	
	โคกช้าง	483	100.00%
	กฐี	195	26.64%
	จักราช	118	17.64%
	ดอนลาน	11	1.74%
	ดालาน	735	94.59%
	ท่าดินแดง	37	6.40%
	นาดี	407	63.49%
	บ้านแค	480	48.58%
	บ้านใหญ่	736	99.33%
	ผักไห่	1,829	93.84%
	ลาดชิด	19	1.75%
	ลาดน้ำเค็ม	495	75.92%
	ลำตะเคียน	7	1.70%
	หนองน้ำใหญ่	1,692	93.22%
	หน้าโคก	596	100.00%
	อมฤต	694	100.00%
	ภาษี	2	
	ไผ่ล้อม	1	0.10%
	ดอนหญ้านาง	1	0.13%
	มหาราช	7,264	
	เจ้าปลุก	565	100.00%
	โรงช้าง	623	100.00%
	กะทุม	450	100.00%
	ท่าดอ	710	100.00%

สถานีหลัก		สิงห์บุรี	
क्रमक्रम	จังหวัด/อำเภอ/ตำบล	จำนวนครัวเรือนที่ ครอบคลุม	เปอร์เซ็นต์เมื่อเทียบกับ จำนวนครัวเรือนทั้งหมด
	น้ำเต้า	411	100.00%
	บางนา	632	100.00%
	บ้านใหม่	402	68.37%
	บ้านขวาง	837	100.00%
	บ้านนา	1,175	100.00%
	พิตเพียน	646	100.00%
	มหาราช	443	100.00%
	หัวไผ่	370	43.48%
	ลพบุรี	152,026	
	เขافرงาม	7,091	62.56%
	เขาสายยอด	10,594	97.09%
	โคกธนู	1,661	100.00%
	โคกกระทิง	1,611	100.00%
	โคกตูม	310	6.59%
	โคกลำพาน	1,065	100.00%
	โพธิ์เก้าต้น	3,593	100.00%
	โพธิ์ดง	906	100.00%
	กกโก	4,284	100.00%
	จ้วยราย	1,860	100.00%
	ดอนโพธิ์	1,057	100.00%
	ตะลุง	1,645	100.00%
	ถนนใหญ่	3,958	100.00%
	ทะเลชุบศร	14,056	100.00%
	ท่าแค	5,647	100.00%
	ท้ายตลาด	1,044	100.00%
	ท่าศาลา	6,221	100.00%
	ท่าหิน	3,654	100.00%
	นิคมสร้างตนเอง	2,108	44.58%
	บางชันหมาก	2,549	100.00%
	บ้านขอม	939	100.00%
	ป่าดง	5,806	100.00%
	พรหมมาศดร	2,139	100.00%
	สี่คอง	372	100.00%
	โคกสำโรง	21,039	
	เกาะแก้ว	1,168	99.91%

สถานีหลัก		สิงห์บุรี	
क्रमक्रम	จังหวัด/อำเภอ/ตำบล	จำนวนครัวเรือนที่ क्रमक्रम	เปอร์เซ็นต์เมื่อเทียบกับ จำนวนครัวเรือนทั้งหมด
เพนียด		887 ☆	37.94%
โคกสำโรง		6,851 ☆	100.00%
คลองกุด		731 ☆	35.47%
ดงมะรุ่ย		1,065 ☆	59.46%
ถลุงเหล็ก		980 ☆	100.00%
วังเพลิง		21 ☆	0.84%
วังขอนขวาง		1,342 ☆	99.33%
วังชัน		1,000 ☆	100.00%
สะแกกราม		1,737 ☆	86.20%
หนองเขม		1,496 ☆	98.29%
หนองบัว		1,066 ☆	100.00%
ห้วยโป่ง		2,695 ☆	81.57%
ชัยบาดาล		9	
เขาแหลม		9 ☆	0.60%
ท่าวัง		15,720	
เขาสมอคอน		2,298 ☆	100.00%
โคกสลด		597 ☆	100.00%
โพดลาดแก้ว		1,600 ☆	100.00%
ท่าวัง		1,691 ☆	100.00%
บางคู		1,698 ☆	100.00%
บางงา		1,523 ☆	100.00%
บางสี		1,458 ☆	100.00%
บ้านเม็ก		1,725 ☆	100.00%
มจลินท์		711 ☆	100.00%
ลาดสำลี		459 ☆	100.00%
หัวสำโรง		1,960 ☆	100.00%
บ้านหมี่		24,452	
เซียงงา		1,037 ☆	100.00%
โพนทอง		1,364 ☆	100.00%
ไผ่ใหญ่		853 ☆	100.00%
ขอนแก่น		1,052 ☆	99.43%
ดงพลับ		469 ☆	99.58%
ดอนดง		1,180 ☆	96.64%
บางกะพี้		540 ☆	100.00%
บางขาม		900 ☆	100.00%
บางพิง		1,572 ☆	100.00%

สถานีหลัก		สิงห์บุรี	
क्रमक्रम	จังหวัด/อำเภอ/ตำบล	จำนวนครัวเรือนที่ क्रमक्रम	เปอร์เซ็นต์เมื่อเทียบกับ จำนวนครัวเรือนทั้งหมด
บ้านกล้วย		1,008 ☆	100.00%
บ้านขี้		1,759 ☆	100.00%
บ้านทราย		950 ☆	100.00%
บ้านหมี่		1,393 ☆	100.00%
พตา		659 ☆	100.00%
มหาสอน		1,085 ☆	100.00%
สนามแจง		1,930 ☆	100.00%
สายห้วยแก้ว		951 ☆	100.00%
หนองเต่า		1,274 ☆	100.00%
หนองเมือง		1,374 ☆	100.00%
หนองกระเทียม		1,061 ☆	100.00%
หนองทรายขาว		1,011 ☆	100.00%
หินปัก		1,030 ☆	100.00%
พัฒนานาคิม		133	
ของสาริกา		45 ☆	1.26%
ดิ่ง		88 ☆	2.79%
สระบัวสดี		2,385	
ทุ่งท่าช้าง		425 ☆	63.53%
นิยมชัย		801 ☆	38.75%
มหาโพธิ์		124 ☆	7.97%
สระโบสถ์		888 ☆	33.10%
ห้วยใหญ่		147 ☆	30.88%
หนองม่วง		4,118	
ขอนแก่น		108 ☆	6.51%
ขอนแก่น		1,580 ☆	91.49%
บ่อทอง		390 ☆	16.82%
ยางโทน		414 ☆	26.47%
หนองม่วง		1,626 ☆	45.50%
สระบุรี		46,173	
เฉลิมพระเกียรติ		550	
พแค		15 ☆	0.68%
หน้าพระลาน		150 ☆	2.92%
ห้วยบง		385 ☆	16.37%
เมืองสระบุรี		781	
โคกสว่าง		243 ☆	13.29%
นาโจง		339 ☆	50.30%

สถานีหลัก		สิงหนบุรี	
क्रमक्रम	จังหวัด/อำเภอ/ตำบล	จำนวนครัวเรือนที่ क्रमक्रम	เปอร์เซ็นต์เมื่อเทียบกับ จำนวนครัวเรือนทั้งหมด
	ปากเพรียว	172 ☆	0.67%
	ปากข้าวสาร	1 ☆	0.04%
	หนองปลาไหล	26 ☆	0.75%
	เสนาห์	5,269	
	เมืองเก่า	259 ☆	26.54%
	เริงราง	306 ☆	26.09%
	เสนาห์	559 ☆	45.89%
	วังงาม	244 ☆	75.54%
	ท่าช้าง	54 ☆	12.47%
	บ้านยาง	902 ☆	75.93%
	ม่วงงาม	258 ☆	41.28%
	ศาลาธิปไตย	281 ☆	71.14%
	สวนดอกไม้	1,700 ☆	54.12%
	หัวปลวก	706 ☆	83.85%
	แก่งคอย	6	
	ข้าศึกแพ	4 ☆	0.23%
	ท่ามะพร้าว	2 ☆	0.15%
	ดอนพุด	2,203	
	ไผ่หลัว	432 ☆	100.00%
	ดงตะกั่ว	613 ☆	100.00%
	ดอนพุด	611 ☆	100.00%
	บ้านหลวง	547 ☆	100.00%
	บ้านหมอ	15,139	
	โคกใหญ่	425 ☆	100.00%
	ไผ่ขวาง	801 ☆	100.00%
	ตลาดน้อย	1,477 ☆	100.00%
	บางโฆมต	2,762 ☆	100.00%
	บ้านครัว	3,244 ☆	91.87%
	บ้านหมอ	2,870 ☆	100.00%
	สร้างโตก	1,975 ☆	100.00%
	หนองบัว	1,070 ☆	97.45%
	หรรพ	515 ☆	100.00%
	พระพุทธบาท	16,681	
	เขาวง	255 ☆	14.87%
	ขุนโขลน	2,186 ☆	44.42%
	ธารเกษม	3,192 ☆	80.12%

สถานีหลัก		สิงหนบุรี	
क्रमक्रम	จังหวัด/อำเภอ/ตำบล	จำนวนครัวเรือนที่ क्रमक्रम	เปอร์เซ็นต์เมื่อเทียบกับ จำนวนครัวเรือนทั้งหมด
	นาหวาย	1,205 ☆	99.83%
	พระพุทธบาท	3,925 ☆	100.00%
	พกร่าง	1,974 ☆	97.87%
	พุดจาน	1,040 ☆	70.03%
	หนองแก	1,378 ☆	100.00%
	หัวป่าหวาย	1,526 ☆	96.83%
	มวกเหล็ก	55	
	มิตรภาพ	24 ☆	0.49%
	หนองย่างเสือ	31 ☆	1.16%
	หนองแค	892	
	หนองนาก	192 ☆	14.60%
	ห้วยทราย	700 ☆	17.36%
	หนองแซง	-	
	หนองแซง	- ☆	0.00%
	หนองโดน	4,597	
	ดอนทอง	881 ☆	100.00%
	บ้านโป่ง	510 ☆	100.00%
	บ้านกล้วย	1,349 ☆	100.00%
	หนองโดน	1,857 ☆	100.00%
	สิงหนบุรี	71,590	
	เมืองสิงหนบุรี	20,082	
	โพกรรม	1,243 ☆	100.00%
	จักรสีห์	1,145 ☆	100.00%
	ตันโพธิ์	3,506 ☆	100.00%
	บางกระบือ	2,320 ☆	100.00%
	บางพฬา	3,839 ☆	100.00%
	บางนัย	4,487 ☆	100.00%
	ม่วงหมุ	1,971 ☆	100.00%
	หัวไผ่	1,571 ☆	100.00%
	ค่ายบางระจัน	8,707	
	โพทะเล	1,435 ☆	100.00%
	โพสังข์	2,112 ☆	100.00%
	คอทราย	730 ☆	100.00%
	ท่าข้าม	1,475 ☆	100.00%
	บางระจัน	2,184 ☆	100.00%
	หนองกระเทียม	771 ☆	100.00%

สถานีหลัก		สิงห์บุรี	
क्रमक्रम	จังหวัด/อำเภอ/ตำบล	จำนวนครัวเรือนที่ क्रमक्रम	เปอร์เซ็นต์เมื่อเทียบกับ จำนวนครัวเรือนทั้งหมด
ท่าช้าง		4,882	
โพธิ์จักษ์		1,093 ★	100.00%
ดอนสนอ		2,154 ★	100.00%
พิศลของ		1,024 ★	100.00%
วิหารขาว		611 ★	100.00%
บางระจัน		11,568	
เชิงกลัด		1,549 ★	100.00%
แม่ลา		512 ★	100.00%
โพชนโค		1,787 ★	100.00%
ไม้ดัด		2,700 ★	100.00%
บ้านจำ		1,017 ★	100.00%
พิศทัน		1,378 ★	100.00%
สระแดง		1,257 ★	100.00%
สิงห์		1,368 ★	100.00%
พรหมบุรี		8,086	
โรงช้าง		1,044 ★	100.00%
บ้านน้ำเขียว		1,273 ★	100.00%
บ้านแม่		793 ★	100.00%
บ้านหม้อ		1,928 ★	100.00%
พรหมบุรี		1,165 ★	100.00%
พระงาม		1,308 ★	100.00%
หัวป่า		575 ★	100.00%
อินทร์บุรี		18,265	
โพธิ์ชัย		821 ★	100.00%
จัวราย		1,479 ★	100.00%
สีน้ำร้าย		1,437 ★	100.00%
ทองเอน		2,410 ★	100.00%
ทับยา		1,986 ★	100.00%
ท่างาม		1,874 ★	100.00%
น้ำตาล		1,284 ★	100.00%
ประศก		1,745 ★	100.00%
หัวขันธ์		1,409 ★	100.00%
อินทร์บุรี		3,820 ★	100.00%
สุพรรณบุรี		124,743	
เดิมนางบวช		24,223	
เขาดิน		1,853 ★	100.00%

สถานีหลัก		สิงห์บุรี	
क्रमक्रम	จังหวัด/อำเภอ/ตำบล	จำนวนครัวเรือนที่ क्रमक्रम	เปอร์เซ็นต์เมื่อเทียบกับ จำนวนครัวเรือนทั้งหมด
เขาพระ		3,515 ★	92.77%
เดิมนาง		2,726 ★	99.74%
โคกข่าง		1,402 ★	100.00%
ทุ่งคลี		1,775 ★	100.00%
นางบวช		2,480 ★	100.00%
ปลอก		1,280 ★	95.38%
ปากน้ำ		1,590 ★	100.00%
ป่าสะแก		855 ★	100.00%
ยางนอน		1,470 ★	100.00%
วังศรีราช		193 ★	100.00%
หนองกระพม		1,559 ★	96.77%
หัวเขา		2,177 ★	97.75%
หัวนา		1,348 ★	100.00%
เมืองสุพรรณบุรี		29,100	
โคกโคเตา		820 †	66.83%
โพธิ์พระยา		2,578 ★	99.88%
ไผ่ขวาง		852 ☆	30.69%
ดอนโพธิ์ทอง		268 ☆	13.86%
ดอนก่ายาน		553 ☆	17.18%
ดอนตาล		987 ★	99.70%
ดอนมะสังข์		951 ★	100.00%
ดลิ่งชัน		2,133 ★	86.67%
ท่าพี่เลี้ยง		3,622 ☆	43.84%
ท่าระหัด		17 ☆	0.39%
บางก่ง		168 ☆	31.64%
บ้านโพธิ์		2,260 ★	98.35%
พิหารแดง		1,297 ★	89.51%
รั้วใหญ่		3,388 †	50.54%
ศาลาขาว		279 ☆	13.09%
สนามคลี		1,802 ★	80.30%
สนามชัย		4,094 ★	92.37%
สระแก้ว		3,031 †	78.52%
ดอนเจดีย์		11,682	
ไร่รถ		2,003 ★	95.52%
ดอนเจดีย์		5,139 ★	99.32%
ทะเลบก		1,376 †	64.12%

สถานีหลัก		สิงห์บุรี	
क्रमक्रम	จังหวัด/อำเภอ/ตำบล	จำนวนครัวเรือนที่ क्रमक्रम	เปอร์เซ็นต์เมื่อเทียบกับ จำนวนครัวเรือนทั้งหมด
สระกระโจม		774 ☆	28.66%
หนองสาหร่าย		2,390 ★	100.00%
ด่านช้าง		6,700	
ด่านช้าง		23 ☆	0.40%
นิคมกระเสียว		31 ☆	1.71%
วังคัน		423 ☆	20.74%
หนองมะคำโมง		6,223 ★	85.05%
บางปลาหมอ		208	
จรเข้ใหญ่		208 ☆	14.18%
ศรีประจันต์		20,563	
ดอนปรู		2,726 ★	100.00%
บางงาม		1,142 ★	100.00%
บ้านกร่าง		2,752 ★	100.00%
ปลายนา		2,606 ★	100.00%
มดแดง		1,622 ★	100.00%
วังน้ำซับ		2,355 ★	100.00%
วังยาง		2,356 ★	100.00%
วังหว้า		1,811 ★	100.00%
ศรีประจันต์		3,193 ★	100.00%
สามชุก		19,275	
กระเสียว		1,325 ★	100.00%
บ้านสระ		1,865 ★	100.00%
ย่านยาว		3,288 ★	100.00%
วังสีก		3,990 ★	100.00%
สามชุก		4,615 ★	100.00%
หนองผักนาก		2,521 ★	100.00%
หนองสะเดา		1,671 ★	100.00%
หนองหญ้าไซ		9,976	
แจรงาม		953 ☆	43.96%
ทัพหลวง		1,638 ☆	55.24%
หนองโพธิ์		2,083 ★	100.00%
หนองขาม		58 ☆	2.03%
หนองราชวัตร		1,601 ★	100.00%
หนองหญ้าไซ		3,643 ★	94.62%
คูทอง		3,016	
ดอนคา		453 ☆	12.51%

สถานีหลัก		สิงห์บุรี	
क्रमक्रम	จังหวัด/อำเภอ/ตำบล	จำนวนครัวเรือนที่ क्रमक्रम	เปอร์เซ็นต์เมื่อเทียบกับ จำนวนครัวเรือนทั้งหมด
บ้านไช้		1,047 ☆	40.60%
พลับพลาไชย		1,083 ☆	31.39%
หนองไฉ่		154 ☆	6.04%
คูทอง		279 ☆	3.39%
อ่างทอง		87,227	
เมืองอ่างทอง		20,560	
โพสะ		1,805 ★	100.00%
คลองวัว		707 ★	100.00%
จำปาหล่อ		1,154 ★	100.00%
ตลาดกรวด		610 ★	100.00%
ตลาดหลวง		2,798 ★	100.00%
บางแก้ว		1,046 ★	100.00%
บ้านแห		1,403 ★	100.00%
บ้านรี		539 ★	100.00%
บ้านอีสุ		2,415 ★	100.00%
ป่าจู้		1,998 ★	100.00%
มหาดีไทย		493 ★	100.00%
ย่านซื่อ		1,316 ★	100.00%
ศาลาแดง		3,089 ★	100.00%
หัวไผ่		1,187 ★	100.00%
แสวงหา		10,142	
แสวงหา		2,712 ★	100.00%
จำลอง		639 ★	100.00%
บ้านพพาน		1,417 ★	100.00%
วังน้ำเย็น		1,882 ★	100.00%
ศรีพพาน		760 ★	100.00%
สีบัวทอง		2,003 ★	100.00%
หัวไผ่		729 ★	100.00%
โพธิ์ทอง		17,174	
โคกพญา		845 ★	100.00%
โพธิ์รงนก		546 ★	100.00%
คำหยาด		977 ★	100.00%
ทางพระ		816 ★	100.00%
บ่อแร่		503 ★	100.00%
บางเจ้าสำ		1,097 ★	100.00%
บางพลับ		1,248 ★	100.00%

สถานีหลัก		สิงห์บุรี	
क्रमक्रम	จังหวัด/อำเภอ/ตำบล	จำนวนครัวเรือนที่ क्रमक्रम	เปอร์เซ็นต์เมื่อเทียบกับ จำนวนครัวเรือนทั้งหมด
บางระกำ		819	100.00%
บางซ้าย		1,854	100.00%
รามะสัก		2,667	100.00%
สามง่าม		543	100.00%
หนองแม่ไก่		905	100.00%
องครักษ์		1,548	100.00%
อ่างแก้ว		1,658	100.00%
อินทประมูล		1,148	100.00%
ไชโย		6,758	
เทวราช		598	100.00%
ไชโย		873	100.00%
ไชยภูมิ		933	100.00%
จรเข้ร้อง		1,096	100.00%
ชะว้		712	100.00%
ชัยฤกษ์		930	100.00%
ศรีมรงค์		434	100.00%
ราชสถิตย์		731	100.00%
หลักฟ้า		451	100.00%
ป่าโมก		5,692	
เอกราช		801	72.03%
โผงเผง		179	15.81%
โรงช้าง		133	13.13%
นรสิงห์		787	100.00%
บางเสด็จ		2	0.19%
บางปลากด		897	89.79%
ป่าโมก		2,165	95.50%
สายทอง		728	72.95%
วิเศษชัยชาญ		21,269	
ไผ่ล่ำลือ		2,021	100.00%
ไผ่ด้าพัฒนา		905	100.00%
ไผ่วง		954	100.00%
คลองขนาก		1,189	100.00%
ตลาดใหม่		672	100.00%
ท่าช้าง		1,159	100.00%
บางจัก		1,948	100.00%
ม่วงเตี้ย		1,658	100.00%

สถานีหลัก		สิงห์บุรี	
क्रमक्रम	จังหวัด/อำเภอ/ตำบล	จำนวนครัวเรือนที่ क्रमक्रम	เปอร์เซ็นต์เมื่อเทียบกับ จำนวนครัวเรือนทั้งหมด
ยี่ล้น		1,378	100.00%
ศาลเจ้าโรงทอง		3,503	100.00%
สารรังไร		1,347	100.00%
สี่ร้อย		1,053	100.00%
หลักแก้ว		1,597	100.00%
หัวคันแหนด		1,002	100.00%
หัวตะพาน		883	100.00%
สามโก้		5,632	
โพธิ์ม่วงพันธ์		1,363	100.00%
มงคลธรรมนิมิต		904	100.00%
ราษฎร์พัฒนา		690	100.00%
สามโก้		1,548	100.00%
อมทม		1,127	100.00%
อุทัยธานี		1,134	
บ้านไร่		1,125	
เจ้าวัด		1	0.07%
เมืองกาจ		54	2.21%
แกนมะกูด		-	0.00%
คอกคาว		8	0.30%
ทัพหลวง		3	0.11%
บ้านมิ่ง		9	0.76%
หนองจอก		753	39.72%
หนองบึงกล้วย		296	25.87%
ห้วยขี้		1	0.05%
ห้วยคต		9	
ทองหลาง		9	0.38%

รวมทั้งสิ้น (ทั้งสถานีหลัก) **624,442**

สถานีหลัก	สโงหัย	จำนวนครำเรอมนที่ ครอมคลุม	จำนวนครำเรอมนที่ ครอมคลุม	เปอร์เซนต์เมื่อเทียบกับ จำนวนครำเรอมนทั้งหมด
เพชรบูรณ์	48	18 ☆	30 ☆	0.57%
เขาค้อ	18	30 ☆	141	2.14%
เข็กน้อย	18 ☆	6 ☆	6	0.23%
วังโปง	30	135	135	8.81%
ชัยเบือ	30 ☆	- ☆	- ☆	0.00%
แพร์	141	51,255	14,670	29.17%
เมืองแพร์	6	2,140 ☆	1,847 ☆	13.49%
ขอแสร	6 ☆	8 ☆	73 ☆	2.05%
วังซัน	135	923 ☆	285 ☆	35.18%
แม่แกง	135	285 ☆	1,383 ☆	18.72%
แม่พุง	- ☆	20 ☆	1,405 ☆	42.15%
แก่งเพงเพชร	51,255	1,405 ☆	7 ☆	0.33%
เมืองก้ำเพงเพชร	14,670	3,196 ☆	3,190 ☆	61.03%
เพงนคร	2,140 ☆	193 ☆	733	3.02%
โนเมือง	1,847 ☆	143 ☆	143 ☆	8.20%
ไทรคองซ	8 ☆	590 ☆	10,826	35.89%
คณเท	73 ☆	3,323 ☆	383 ☆	17.39%
ทรงธรรม	923 ☆	2,176 ☆	1,990 ☆	95.35%
ท้ำขุนรอม	285 ☆	1,961 ☆	818 ☆	56.26%
นครนุ	1,383 ☆	143 ☆	143 ☆	8.20%
นอบอด้	20 ☆	590 ☆	590 ☆	35.89%
นุดมทุ่งโพธิ์ทะเล	1,405 ☆	10,826	3,323 ☆	100.00%
ลนดอกลไม้	7 ☆	383 ☆	383 ☆	17.39%
สระแกว	3,196 ☆	2,176 ☆	1,990 ☆	95.35%
หนองปลง	3,190 ☆	1,961 ☆	1,961 ☆	97.32%
อ้ำงทอง	193 ☆	818 ☆	818 ☆	56.26%
โกลัมพินนคร	733	143 ☆	143 ☆	8.20%
เพชรชมภู	143 ☆	590 ☆	590 ☆	35.89%
ลนดอกลไม้ดก	590 ☆	10,826	3,323 ☆	100.00%
ไทรงม	3,323 ☆	383 ☆	383 ☆	17.39%
พอนทอง	383 ☆	2,176 ☆	1,990 ☆	95.35%
มท้ำชัย	2,176 ☆	1,961 ☆	1,961 ☆	97.32%
หนองแม่แดง	1,990 ☆	818 ☆	818 ☆	56.26%
หนองไม้กอง	1,961 ☆	143 ☆	143 ☆	8.20%
หนองคด้	818 ☆	143 ☆	143 ☆	8.20%

สถานีหลัก	สโงหัย	จำนวนครำเรอมนที่ ครอมคลุม	จำนวนครำเรอมนที่ ครอมคลุม	เปอร์เซนต์เมื่อเทียบกับ จำนวนครำเรอมนทั้งหมด
หนองพอง	175 ☆	175 ☆	175 ☆	8.93%
คดองลน	337	337	337	2.39%
โปงน้กร้อน	72 ☆	77 ☆	188 ☆	5.47%
คดองน้ไหล	77 ☆	502	103 ☆	5.46%
ส้กงม	188 ☆	43 ☆	356 ☆	1.43%
ทรอทองวัฒน	502	90	90	18.61%
ถวรวัดน	103 ☆	11,148	11,148	5.37%
ทุ่งทรอ	43 ☆	2,483 ☆	1,961 ☆	95.43%
ทุ่งทอง	356 ☆	1,360 ☆	1,360 ☆	100.00%
นึ่งสอมนด์	90	1,412 ☆	2,012 ☆	98.27%
นึ่งสอมนด์	90 ☆	1,498 ☆	160 ☆	43.72%
พรนกรดอ	11,148	262 ☆	262 ☆	49.09%
เขาคีรส	2,483 ☆	12,949	1,515 ☆	100.00%
คดองพ้กร	1,961 ☆	1,068 ☆	1,068 ☆	100.00%
คุดมอโนง	1,360 ☆	1,545 ☆	985 ☆	88.19%
อ้กกระดอ	1,412 ☆	985 ☆	2,011 ☆	100.00%
พรนกรดอ	2,012 ☆	3,130 ☆	3,130 ☆	100.00%
วังดอ	1,498 ☆	2,695 ☆	2,695 ☆	100.00%
หนองท้ว	160 ☆	430	186 ☆	99.15%
ท้ว	262 ☆	186	186 ☆	6.97%
ลนกรอ	12,949	122	102 ☆	5.53%
โนนพลง	1,515 ☆	20 ☆	- ☆	1.45%
จันทม	1,068 ☆	- ☆	- ☆	0.00%
ชองลม	1,545 ☆	121	121	0.00%
นึ่งท้บเรด	985 ☆	121	121	0.00%
ประขอสนันด์	2,011 ☆	121	121	0.00%
ลนกรอ	3,130 ☆	121	121	0.00%
หนองพลง	2,695 ☆	121	121	0.00%
ดอ	430	121	121	0.00%
เมืองดอ	186	121	121	0.00%
โปงแดง	186 ☆	121	121	0.00%
บอदन	122	121	121	0.00%
เกอเดเก	102 ☆	121	121	0.00%
ทองพ้	20 ☆	121	121	0.00%
สมอโदन	- ☆	121	121	0.00%
สอมน	121	121	121	0.00%

สถานีหลัก			
สโงัยหัย		สโงัยหัย	
ครอมคูลม	จ้งหวัด/อำเภอ/ตำบล	จำนวนครำเรอมนที่ครอมคูลม	เปอร์เซนต์เมื่อเทียบกับจำนวนครำเรอมนทั้งหมด
ยกระบັตร		12 ☆	0.49%
ย่านร้		109 ☆	10.58%
อุ้มผาง		1	
โนโกร		1 ☆	0.06%
นครสวรรค์		24	
แม่วงก์		24	
แม่สลย		24 ☆	0.38%
พิจิตร		46,484	
เมืองพิจิตร		22,799	
เมืองเก่า		97 ☆	5.55%
โรงขำง		782 ☆	43.47%
ในเมือง		9,924 ☆	85.64%
ไผขวง		1,063 ☆	100.00%
คลองตะเขนทร์		2,074 ☆	66.18%
ท่าหลวง		759 ☆	34.91%
ท่าฬอ		1,676 ☆	100.00%
บ้านม้ง		16 ☆	0.75%
ปากทง		1,801 ☆	97.93%
ปำมะคำบ		2,609 ☆	98.75%
ยำนยว		1,841 ☆	100.00%
สำยค้ำโห้		157 ☆	19.72%
โพธิ์ประทับขำง		680	
เนินสวำง		39 ☆	2.18%
ไผรอม		427 ☆	20.12%
ทุ่งใหญ่		56 ☆	2.61%
วังจิก		158 ☆	12.07%
วชิรภำรณี		9,364	
บ้านนำ		3,505 ☆	96.40%
ม้งบัว		2,364 ☆	98.62%
วังโมกข์		1,851 ☆	100.00%
หนองหลม		1,644 ☆	100.00%
วังทรายพูน		37	
หนองปลอ้ง		35 ☆	3.42%
หนองปลำไพล		2 ☆	0.15%
สภำหลัก		1,898	
คลองทรำย		191 ☆	24.84%

สถานีหลัก			
สโงัยหัย		สโงัยหัย	
ครอมคูลม	จ้งหวัด/อำเภอ/ตำบล	จำนวนครำเรอมนที่ครอมคูลม	เปอร์เซนต์เมื่อเทียบกับจำนวนครำเรอมนทั้งหมด
ทำเยอิม		198 ☆	23.35%
วังทับไทร		2 ☆	0.21%
สภำหลัก		1,127 ☆	25.81%
หนองหญ้าไทร		380 ☆	59.10%
สภำงำม		11,706	
เนินปอ		1,902 ☆	71.26%
ก้ำแพงดิน		1,826 ☆	100.00%
รังนก		1,779 ☆	91.00%
สภำงำม		3,338 ☆	96.89%
หนองโสน		2,861 ☆	79.08%
พิชณู โลก		223,382	
เนินมะปรำง		483	
ขมพู		135 ☆	3.12%
บ้านน้อยขมพูขี้เหล็ก		1 ☆	0.04%
บ้านม้ง		140 ☆	6.18%
วังยำง		207 ☆	12.81%
เมืองพิชณู โลก		119,245	
ในเมือง		33,174 ☆	100.00%
ไผขอดอน		1,409 ☆	100.00%
จ้งงำม		1,071 ☆	100.00%
จอมทง		1,313 ☆	100.00%
ดอนทง		4,253 ☆	83.72%
ทำโพธิ์		8,058 ☆	100.00%
ทำทง		5,267 ☆	100.00%
บ้านกรำง		4,723 ☆	100.00%
บ้านคดลวง		5,398 ☆	100.00%
บ้านปำ		2,175 ☆	100.00%
ม้งพระ		7,274 ☆	100.00%
ปำกโทก		1,808 ☆	100.00%
พลำยขมพูพล		2,834 ☆	100.00%
มะขำมสูง		2,189 ☆	100.00%
วังน้ำนู้		1,834 ☆	100.00%
วัดจันทร		3,188 ☆	100.00%
วัดพรจิก		3,287 ☆	100.00%
สมอเข		7,301 ☆	100.00%
หัวรอ		9,897 ☆	100.00%

สถานีหลัก		สัปดาห์	
क्रमक्रम	จังหวัด/อำเภอ/ตำบล	จำนวนครัวเรือนที่ क्रमक्रम	เปอร์เซ็นต์เมื่อเทียบกับ จำนวนครัวเรือนทั้งหมด
อรัญญิก		12,792 ★	100.00%
ชาติตระการ		714	
ชาติตระการ		39 ☆	2.61%
ท่ามะกา		112 ☆	6.16%
บ่อภาค		- ☆	0.00%
บ้านดง		196 ☆	6.66%
ป่าแดง		133 ☆	4.30%
สวนเมี่ยง		234 ☆	13.02%
นครไทย		637	
เนินเพิ่ม		300 ☆	7.28%
นครชุม		14 ☆	1.46%
ปอโพธิ์		- ☆	0.00%
บ้านแยง		210 ☆	5.26%
หนองกะทาว		49 ☆	0.91%
ห้วยเขย		64 ☆	3.00%
บางกระทุ่ม		14,665	
เนินกุ่ม		2,373 ★	91.87%
โคกสลุด		1,001 ★	100.00%
ไผ่ล้อม		1,584 ★	100.00%
ท่าดล		2,093 ★	100.00%
นครบ้านหมาก		1,858 ★	98.88%
บางกระทุ่ม		2,104 ★	95.64%
บ้านไร่		1,427 ★	100.00%
วัดดาม		1,499 ★	100.00%
สนามคลี		726 ★	99.86%
บางระกำ		30,196	
คยอมวง		2,272 ★	100.00%
ชุมแสงสงคราม		2,475 ★	100.00%
ท่านางงาม		1,919 ★	100.00%
นิคมพัฒนา		2,736 ★	100.00%
บ่อทอง		1,273 ★	100.00%
บางระกำ		6,151 ★	100.00%
บึงกอก		2,857 ★	100.00%
ปลักแรด		2,741 ★	100.00%
พันเสา		1,896 ★	100.00%
วังอีตก		1,335 ★	100.00%

สถานีหลัก		สัปดาห์	
क्रमक्रम	จังหวัด/อำเภอ/ตำบล	จำนวนครัวเรือนที่ क्रमक्रम	เปอร์เซ็นต์เมื่อเทียบกับ จำนวนครัวเรือนทั้งหมด
หนองปลา		4,541 ★	100.00%
พรมพิราม		24,461	
ดงประจำ		662 ☆	26.27%
ดงเคี่ยม		972 ☆	59.96%
ทับยายเชียง		1,285 ☆	72.03%
ท่าช้าง		2,941 ★	100.00%
พรมพิราม		4,312 ★	85.12%
มะด่าง		2,376 ☆	76.23%
มะดุม		1,546 ★	100.00%
วังช่อง		3,413 ★	98.07%
วังวน		1,282 ★	99.53%
ศรีภิรมย์		2,262 ★	89.34%
หนองแขม		1,768 ★	100.00%
หอกลอง		1,642 ★	98.80%
วังทอง		22,388	
แก่งโสภา		286 ☆	6.82%
แม่ระกา		2,112 ★	100.00%
ชัยนาม		1,441 ☆	70.88%
ดงทอง		2,183 ★	100.00%
ท่าหน้ะราม		1,392 ☆	59.49%
บ้านกลาง		1,103 ☆	18.43%
พันชุกสี		2,089 ☆	69.38%
วังทอง		6,371 ★	94.61%
วังนกแอ่น		467 ☆	7.81%
วังพิถล		2,802 ★	96.55%
หนองพระ		2,142 ★	100.00%
วัดโบสถ์		10,593	
คันไร่		470 ☆	22.54%
ท้อแท้		2,072 ★	100.00%
ท่างาม		2,064 ★	95.42%
บ้านยาง		1,687 ☆	77.53%
วัดโบสถ์		3,382 ★	99.91%
หินลาด		918 ☆	58.21%
สามาง		257	
เดิน		257	
เวียงมอก		250 ☆	7.35%

สถานีหลัก		สโฆทัย	
นครคอมมู	จังหวัด/อำเภอ/ตำบล	จำนวนครัวเรือนที่ ครอบคลุม	เปอร์เซ็นต์เมื่อเทียบกับ จำนวนครัวเรือนทั้งหมด
บ้านชาน		1,260	100.00%
บ้านนา		873	100.00%
ราวดนจันทร์		1,375	99.28%
วังใหญ่		1,177	100.00%
วังทอง		1,329	100.00%
วังลึก		1,766	96.34%
วัดเกาะ		1,701	100.00%
สามเรือน		2,242	100.00%
สวรรคโลก		29,381	
เมืองบางขลัง		1,534	92.41%
เมืองบางยม		916	100.00%
เมืองสวรรคโลก		6,274	100.00%
ในเมือง		2,952	100.00%
คลองกระง		1,565	98.24%
คลองยาง		2,474	99.00%
ท่าทอง		1,173	100.00%
นาทุ่ง		1,929	98.12%
ปากน้ำ		1,778	76.64%
ป่ากุมเกาะ		2,591	100.00%
ย่านยาว		3,080	100.00%
วังไม้ขอน		627	100.00%
วังพัฒนาภัย		293	100.00%
หนองกล้วย		2,195	100.00%
อุดรดิต		11,063	
เมืองอุดรดิต		1,154	
แสนตอ		2	0.20%
ขุนฝาง		261	19.94%
วังงาม		98	2.62%
ถ้ำจลอง		9	1.37%
บ้านด่าน		49	3.16%
บ้านด่านนาขาม		544	16.07%
ผาจุก		5	0.18%
วังดิน		182	12.08%
หาดจิว		4	0.27%
ครอน		407	
ขอยสูง		348	26.67%

สถานีหลัก		สโฆทัย	
นครคอมมู	จังหวัด/อำเภอ/ตำบล	จำนวนครัวเรือนที่ ครอบคลุม	เปอร์เซ็นต์เมื่อเทียบกับ จำนวนครัวเรือนทั้งหมด
น้ำอ่าง		59	2.57%
วังแดง		-	0.00%
ทองแสนขัน		456	
น้ำพี		159	8.83%
บ่อทอง		224	5.62%
ป่าคาย		3	0.15%
ฝักขาง		70	2.66%
ท่าปลา		662	
จริม		560	25.61%
ท่าปลา		8	0.31%
นางพญา		-	0.00%
น้ำห่มัน		52	2.27%
ผาเสียด		4	0.16%
รามจิต		13	0.78%
หาดลำ		25	1.99%
น้ำปาด		-	0.00%
น้ำไคร้		-	0.00%
พิชัย		4,896	
ในเมือง		76	2.17%
ไร่อ้อย		9	0.46%
คอรุม		679	23.10%
ทามะเพ็อง		682	35.97%
ท่าสัก		30	1.25%
นayang		963	35.12%
นาอิน		307	19.47%
บ้านโคน		410	25.32%
บ้านดารา		42	2.20%
บ้านหม้อ		521	28.21%
พญาแมน		1,177	56.94%
ลับแล		3,488	
แม่พูล		445	12.40%
ไผ่ล้อม		4	0.17%
ชัยภูมิ		1,971	56.31%
ด่านแม่คำมัน		148	9.66%
ทุ่งยั้ง		326	8.22%
ฝายหลวง		594	15.86%

สถานีหลัก		สโชทัย	
กรุงเทพมหานคร จังหวัด/อำเภอ/ตำบล	จำนวนครัวเรือนที่ครอบคลุม	จำนวนครัวเรือนที่เปลี่ยนแปลงเมื่อเทียบกับจำนวนครัวเรือนทั้งหมด	
อุทัยธานี	1	1 ☆	0.03%
ลานสัก	1		
รวมทั้งสิ้น (ทั้งสถานีหลัก)	498,022		

สถานีหลัก		ขอนแก่น	
กรุงเทพมหานคร จังหวัด/อำเภอ/ตำบล	จำนวนครัวเรือนที่ครอบคลุม	จำนวนครัวเรือนที่เปลี่ยนแปลงเมื่อเทียบกับจำนวนครัวเรือนทั้งหมด	
เลย	29		
ภูกระดึง	29		
ศรีฐาน	29 ☆	0.98%	
กาฬสินธุ์	58,068		
เมืองกาฬสินธุ์	5,263		
เหิน	4 ☆	0.20%	
โพนทอง	285 ☆	13.16%	
กาฬสินธุ์	2,993 ☆	21.66%	
ฆ้อง	308 ☆	19.91%	
บึงวิชัย	526 ☆	32.83%	
ภูดิน	106 ☆	6.86%	
ภูปลอ	3 ☆	0.19%	
สาคดลอง	52 ☆	3.58%	
ลำปาว	72 ☆	4.25%	
ลำพาน	800 ☆	31.46%	
หนองกง	35 ☆	2.50%	
หลุม	79 ☆	2.42%	
กมลาไสย	520		
หนองแปน	520 ☆	27.76%	
ฆ้องชัย	2,351		
โคกสะอาด	1,461 ☆	78.09%	
โนนศิลาเสิง	738 ☆	62.81%	
ฆ้องชัยพัฒนา	147 ☆	8.49%	
ลำชี	5 ☆	0.56%	
ดอนจาน	14		
ดงพญา	13 ☆	0.90%	
นางลำปา	1 ☆	0.08%	
สะอาดไชยศรี	- ☆	0.00%	
ท่าคันโท	1,848		
กุงเก่า	668 ☆	41.13%	
กุดจิก	319 ☆	23.20%	
ดงสมบุรณ์	31 ☆	2.35%	
ท่าคันโท	85 ☆	5.80%	
นาดาล	668 ☆	21.89%	
ยางชุม	77 ☆	7.04%	
นามน	-		

สถานีหลัก			ขอนแก่น	
क्रमक्रम	จังหวัด/อำเภอ/ตำบล	จำนวนครัวเรือนที่ ครอบคลุม	จำนวนครัวเรือนที่ เปลี่ยนเดือนเทียบกับ จำนวนครัวเรือนทั้งตำบล	
	นามน	-	☆	0.00%
	ยางตลาด	25,257		
	เขาพระนอน	950	☆	58.21%
	เวอ	934	☆	80.73%
	โนนสูง	2,008	☆	100.00%
	คลองขาม	3,596	☆	99.70%
	ดอนสมบูน	1,396	☆	59.89%
	นาเชือก	400	☆	20.60%
	นาด	463	☆	30.74%
	บัวบาน	1,069	☆	27.05%
	ยางตลาด	4,047	☆	76.69%
	หนองดอกแป้น	892	☆	100.00%
	หนองอีเฒ่า	1,113	☆	90.05%
	หัวงัว	1,364	☆	67.29%
	หัวนาตา	3,321	☆	100.00%
	อีต้อ	2,249	☆	100.00%
	อุ้มเม่า	1,455	☆	69.15%
	สมเด็จพระ	1		
	ผาเสวย	1	☆	0.05%
	สหสัมพันธ์	456		
	โนนบุรี	179	☆	10.57%
	โนนศิลา	32	☆	1.60%
	นิคม	243	☆	27.12%
	ภูสิงห์	2	☆	0.28%
	หนองกงศรี	9,091		
	เสาเล้า	401	☆	28.54%
	โคกเครือ	1,920	☆	69.39%
	ดงมูล	1,240	☆	49.66%
	ลำหนองแสง	1,332	☆	73.19%
	หนองใหญ่	2,002	☆	91.08%
	หนองกงศรี	2,034	☆	90.16%
	หนองบัว	162	☆	8.39%
	หนองหิน	-	☆	0.00%
	หัวเม็ก	13,267		
	โนนสะอาด	906	☆	89.44%
	กุดโดน	2,028	☆	98.54%

สถานีหลัก			ขอนแก่น	
क्रमक्रम	จังหวัด/อำเภอ/ตำบล	จำนวนครัวเรือนที่ ครอบคลุม	จำนวนครัวเรือนที่ เปลี่ยนเดือนเทียบกับ จำนวนครัวเรือนทั้งตำบล	
	คำหม้อดแก้ว	1,593	☆	100.00%
	คำใหญ่	2,042	☆	100.00%
	ทรายทอง	754	☆	99.60%
	มีนบุรี	958	☆	96.48%
	พิบูล	1,123	☆	100.00%
	หัวเม็ก	2,760	☆	100.00%
	หัวหิน	1,103	☆	93.71%
	ขอนแก่น	322,398		
	เขาสวนกวาง	9,541		
	เขาสวนกวาง	2,396	☆	98.80%
	โนนสมบูน	1,162	☆	74.01%
	คำม่วง	2,461	☆	96.28%
	ดงเมืองแอม	2,274	☆	100.00%
	นาจิว	1,248	☆	89.08%
	เป็ดย่อย	20		
	ขามป้อม	20	☆	1.63%
	เมืองขอนแก่น	164,941		
	เมืองเก่า	12,726	☆	100.00%
	แดงใหญ่	2,447	☆	95.96%
	โคกสี	2,571	☆	100.00%
	โนนทอน	2,728	☆	100.00%
	ในเมือง	58,021	☆	100.00%
	ดอนช้าง	1,264	☆	100.00%
	ดอนหัน	2,806	☆	100.00%
	ท่าพระ	6,922	☆	100.00%
	บ้านเม็ด	20,093	☆	100.00%
	บ้านค้อ	4,927	☆	100.00%
	บ้านพุ่ม	5,567	☆	99.91%
	บ้านห้วย	3,229	☆	100.00%
	มีนบุรี	2,096	☆	100.00%
	พระสีม	7,647	☆	100.00%
	ศิลา	22,250	☆	100.00%
	สาระสี	4,760	☆	99.46%
	สำราญ	2,918	☆	100.00%
	หนองตม	1,969	☆	100.00%
	เวียงเก่า	438		

สถานีหลัก			
สถานีหลัก	ขอนแก่น		
ครอบคลุม จังหวัด/อำเภอ/ตำบล	จำนวนครัวเรือนที่ครอบคลุม	เปอร์เซ็นต์เมื่อเทียบกับจำนวนครัวเรือนทั้งหมด	
เมืองเก่าพัฒนา	392 ☆	25.39%	
ในเมือง	46 ☆	2.04%	
โคกโพธิ์ไชย	89		
นาแพง	22 ☆	1.66%	
บ้านโคก	67 ☆	7.74%	
โนนศิลา	221		
เบ็ญใหญ่	38 ☆	4.15%	
บ้านหัน	182 ☆	6.99%	
หนองปลาหมอ	1 ☆	0.08%	
กระนวน	20,219		
ดุนสาด	2,022 ☆	87.19%	
น้ำอ้อม	1,153 ☆	100.00%	
บ้านฝาง	1,880 ☆	98.27%	
หนองโก	7,101 ☆	97.66%	
หนองโน	1,519 ☆	100.00%	
หนองกงใหญ่	2,153 ☆	85.88%	
ห้วยโจด	1,573 ☆	99.75%	
ห้วยยาง	1,090 ☆	68.08%	
หัวนาคำ	1,728 ☆	91.87%	
ชนบท	5,014		
โนนพะยอม	1,036 ☆	59.92%	
กุดเพ็ชร์	74 ☆	7.33%	
ชนบท	1,616 ☆	49.83%	
บ้านแท่น	69 ☆	6.58%	
ปอแดง	5 ☆	0.45%	
วังแสง	317 ☆	17.60%	
ศรีบุญเรือง	1,597 ☆	83.39%	
ห้วยแก	300 ☆	20.73%	
ชุมแพ	1,862		
ชีวันเรียง	635 ☆	28.39%	
นาเพียง	466 ☆	21.43%	
หนองเสาเต๋า	429 ☆	26.83%	
หนองไผ่	332 ☆	4.65%	
ข้าสูง	6,127		
กระนวน	1,577 ☆	96.16%	
คำแมด	825 ☆	98.45%	

สถานีหลัก			
สถานีหลัก	ขอนแก่น		
ครอบคลุม จังหวัด/อำเภอ/ตำบล	จำนวนครัวเรือนที่ครอบคลุม	เปอร์เซ็นต์เมื่อเทียบกับจำนวนครัวเรือนทั้งหมด	
ดุดำ	1,192 ☆	100.00%	
บ้านโนน	1,441 ☆	100.00%	
ห้วยเดย	1,092 ☆	91.30%	
น้ำพอง	31,018		
กุดน้ำใส	2,285 ☆	97.44%	
ทรายมูล	1,827 ☆	100.00%	
ท่ากระเสริม	1,869 ☆	100.00%	
น้ำพอง	4,693 ☆	99.89%	
บัวเงิน	2,657 ☆	84.46%	
บัวใหญ่	1,953 ☆	100.00%	
บ้านขาม	2,486 ☆	100.00%	
พังทวย	1,752 ☆	86.86%	
ม่วงหวาน	3,044 ☆	100.00%	
วังชัย	2,985 ☆	98.74%	
สะอาด	2,398 ☆	100.00%	
หนองกง	3,069 ☆	100.00%	
บ้านแฮด	8,966		
โคกสำราญ	2,337 ☆	99.07%	
โนนสมบูรณ์	2,774 ☆	100.00%	
บ้านแฮด	2,542 ☆	97.25%	
หนองแซง	1,313 ☆	95.70%	
บ้านไผ่	9,630		
เมืองเพ็ญ	1,824 ☆	67.76%	
ในเมือง	2,319 ☆	22.75%	
บ้านไผ่	2,536 ☆	45.46%	
บ้านลาน	686 ☆	31.41%	
ภูเหล็ก	1,360 ☆	80.00%	
หนองน้ำใส	21 ☆	1.26%	
หัวหนอง	5 ☆	0.45%	
หินตั้ง	879 ☆	43.22%	
บ้านฝาง	15,724		
โคกงาม	1,469 ☆	95.39%	
โนนพือ	1,804 ☆	100.00%	
บ้านเหล่า	2,741 ☆	100.00%	
บ้านฝาง	3,627 ☆	100.00%	
ป่ามะนาว	1,537 ☆	100.00%	

สถานีหลัก	ขอนแก่น	
ครอบคลุม จังหวัด/อำเภอ/ตำบล	จำนวนครัวเรือนที่ครอบคลุม	เปอร์เซ็นต์เมื่อเทียบกับจำนวนครัวเรือนทั้งหมด
ป่าทวายฝั่ง	2,308	★ 98.17%
หนองบัว	2,238	★ 99.96%
พระยืน	9,475	
ขามเฒ่า	1,634	★ 100.00%
บ้านโพน	1,714	★ 96.56%
พระมู	1,115	★ 100.00%
พระยืน	3,719	★ 100.00%
หนองแวง	1,293	★ 99.92%
ภูเวียง	4,165	
กุดขอนแก่น	1,755	★ 76.60%
ดินด้า	-	☆ 0.00%
ทุ่งขมพู่	259	☆ 23.44%
นาขุมแสง	368	☆ 20.33%
นาหว้า	626	☆ 32.47%
บ้านเรือ	28	☆ 2.72%
หนองกงเขิน	646	☆ 44.80%
หนองกงสนสาร	389	☆ 15.21%
ห้วยทอง	94	☆ 7.65%
มัญจาคีรี	8,780	
โพนเหล็ก	901	☆ 42.74%
กุดเต่า	787	☆ 18.95%
คำแคน	1,057	☆ 45.02%
ท่าศาลา	2,101	★ 98.96%
นาข่า	259	☆ 9.18%
นางาม	472	☆ 20.90%
สวนหม่อน	743	☆ 32.28%
หนองแปน	2,460	★ 96.77%
หนองเรือ	16,246	
โนนทอง	2,283	★ 74.34%
โนนทัน	1,599	★ 73.52%
โนนสะอาด	1,382	★ 62.20%
กุดกว้าง	618	☆ 25.29%
จระเข้	2,254	★ 94.23%
บ้านเม็ง	1,422	★ 50.28%
บ้านกง	1,757	★ 84.84%
บ้านฝ้อ	868	★ 61.47%

สถานีหลัก	ขอนแก่น	
ครอบคลุม จังหวัด/อำเภอ/ตำบล	จำนวนครัวเรือนที่ครอบคลุม	เปอร์เซ็นต์เมื่อเทียบกับจำนวนครัวเรือนทั้งหมด
ยางคำ	2,293	★ 99.05%
หนองเรือ	1,770	★ 51.33%
อุบลรัตน์	9,922	
เขื่อนอุบลรัตน์	1,239	☆ 46.46%
โคกสูง	2,065	★ 93.78%
ทุ่งโป่ง	1,185	★ 96.34%
นาคำ	1,650	★ 99.40%
บ้านดง	2,423	★ 96.73%
ศรีสุนสำถาย	1,360	★ 98.55%
ชัยภูมิ	2,000	
แก้งคร้อ	70	
บ้านแก้ง	24	☆ 1.03%
หนองสังข์	46	☆ 1.72%
คอนสวรรค์	3	
ห้วยไร่	3	☆ 0.16%
คอนสาร	1	
ทุ่งลุยลาย	1	☆ 0.05%
บ้านแท่น	1,911	
บ้านเต่า	1	☆ 0.04%
บ้านแท่น	773	☆ 20.73%
สระพัง	92	☆ 6.33%
สามสวน	1,027	☆ 37.54%
หนองคู	18	☆ 1.03%
ภูเขียว	15	
กุดยม	15	☆ 1.05%
มหาสารคาม	148,261	
เขียงยืน	17,770	
เขียงยืน	4,562	★ 100.00%
เสื่อเต่า	2,331	★ 100.00%
เหล่าบัวบาน	1,017	★ 100.00%
โพนทอง	1,599	★ 100.00%
ภูทอง	3,066	★ 100.00%
ดอนเงิน	1,827	★ 100.00%
นาทอง	1,504	★ 100.00%
หนองซอน	1,864	★ 100.00%
เมืองมหาสารคาม	42,402	

สถานีหลัก		ขอนแก่น	
ครม.คอม	จังหวัด/อำเภอ/ตำบล	จำนวนครัวเรือนที่ครอบคลุม	เปอร์เซ็นต์เมื่อเทียบกับจำนวนครัวเรือนทั้งหมด
แก้ง		3,993	★ 97.89%
เขวา		3,295	★ 80.46%
แก้งเลิงจาน		2,501	★ 100.00%
เวียงนาง		4,646	★ 93.65%
โคกก่อ		721	☆ 35.69%
ดอนหว้าน		29	☆ 2.37%
ตลาด		18,382	★ 100.00%
ท่าตม		761	★ 58.86%
ท่าสองคอน		3,569	★ 100.00%
บัวด้อ		32	☆ 2.34%
ลาดพัฒนา		1,532	★ 82.54%
หนองโน		1,443	★ 96.85%
หนองปลั่ง		872	★ 64.07%
ห้วยแอ่ง		626	★ 69.56%
แกดคำ		503	
โนนภิบาล		2	☆ 0.22%
มิตรภาพ		425	☆ 24.50%
วังแสง		51	☆ 3.41%
หนองกง		25	☆ 2.47%
โกสุมพิสัย		32,430	
เขวาไร่		2,880	★ 100.00%
เขื่อน		1,554	★ 100.00%
เลิงใต้		922	★ 100.00%
เหล่า		1,070	★ 100.00%
แก้งแก		1,346	★ 100.00%
แพง		2,293	★ 100.00%
แหใต้		1,683	★ 100.00%
โพหนองาม		1,814	★ 100.00%
ดอนกลาง		1,467	★ 100.00%
ยางท่าแจ้ง		1,292	★ 100.00%
ยางน้อย		1,748	★ 100.00%
วังยาว		1,609	★ 100.00%
หนองเหล็ก		2,329	★ 98.02%
หนองกงสวรรค์		1,352	★ 100.00%
หนองบอน		1,397	★ 100.00%
หนองบัว		1,621	★ 100.00%

สถานีหลัก		ขอนแก่น	
ครม.คอม	จังหวัด/อำเภอ/ตำบล	จำนวนครัวเรือนที่ครอบคลุม	เปอร์เซ็นต์เมื่อเทียบกับจำนวนครัวเรือนทั้งหมด
หัวขวาง		6,053	★ 100.00%
กันทรวิชัย		23,788	
เขวาใหญ่		1,970	★ 100.00%
โคกพระ		2,357	★ 88.31%
กุดไสี้อ		1,169	★ 98.73%
ขามแดงพัฒนา		2,256	★ 99.30%
ขามเรียง		3,870	★ 100.00%
คันธารราษฎร์		1,165	★ 100.00%
ท่าขอนยาง		4,743	★ 99.12%
นาสีนวน		2,590	★ 100.00%
นาคำ		1,259	★ 85.41%
ศรีสุข		2,409	★ 100.00%
กุดรัง		8,491	
เลิงแผน		1,337	☆ 67.73%
กุดรัง		2,208	★ 100.00%
นาโพธิ์		2,541	★ 99.88%
หนองแวง		950	☆ 69.19%
ห้วยเคย		1,455	★ 100.00%
ชื่นชม		6,289	
เหล่าดอกไม้		1,623	★ 100.00%
กุดปลาตก		2,074	★ 100.00%
ชื่นชม		1,550	★ 99.68%
หนองกง		1,042	★ 100.00%
นาเขื่อน		381	
เขวาไร่		50	☆ 2.22%
สำโรง		327	☆ 19.43%
หนองแดง		4	☆ 0.39%
บรบือ		16,207	
โนนแดง		154	☆ 4.45%
กาฬ		-	☆ 0.00%
บรบือ		4,427	★ 89.85%
บ่อใหญ่		3,974	★ 100.00%
วังใหม่		1,331	★ 100.00%
วังไชย		1,142	☆ 79.42%
หนองโก		1,652	★ 85.64%
หนองตุซาด		565	☆ 31.94%

สถานีหลัก	ขอนแก่น	
ครอบคลุม จังหวัด/อำเภอ/ตำบล	จำนวนครัวเรือนที่ครอบคลุม	เปอร์เซ็นต์เมื่อเทียบกับจำนวนครัวเรือนทั้งตำบล
หนองจิก	1,802 ★	64.15%
หนองม่วง	27 ☆	1.45%
หนองสิม	1,133 ★	58.58%
รวมเขต	1,217	
เมืองร้อยเอ็ด	606	
สีแก้ว	606 ☆	17.75%
ศรีสมเด็จ	611	
โพธิ์สัย	611 ☆	23.39%
สกลนคร	-	
กุดบาก	-	
กุดบาก	- ☆	0.00%
หนองบัวลำภู	6,532	
เมืองหนองบัวลำภู	210	
นามะเพ็ง	210 ☆	8.66%
โนนสัง	6,267	
โคกใหญ่	827 ★	100.00%
โคกม่วง	2 ☆	0.13%
โนนเมือง	445 ☆	35.83%
โนนสัง	1,854 ★	77.31%
กุดตุ้ม	7 ☆	0.31%
นิคมพัฒนา	283 ☆	28.16%
บ้านค้อ	228 ☆	19.37%
บ้านถิ่น	377 ☆	24.71%
ปางคู	206 ☆	16.83%
หนองเรือ	2,038 ★	93.62%
ศรีบุญเรือง	55	
ทรายทอง	55 ☆	2.77%
อุดรธานี	2,908	
โนนสะอาด	2,882	
โคกกลาง	894 ★	51.80%
โนนสะอาด	460 ☆	16.61%
โพธิ์ศรีสงคราม	377 ☆	19.61%
พนมนางาม	232 ☆	12.62%
หนองกงศรี	919 ★	54.22%
กมกภาพิ	18	
ท่าลี่	18 ☆	0.77%

สถานีหลัก	ขอนแก่น	
ครอบคลุม จังหวัด/อำเภอ/ตำบล	จำนวนครัวเรือนที่ครอบคลุม	เปอร์เซ็นต์เมื่อเทียบกับจำนวนครัวเรือนทั้งตำบล
วังสามหมอ	4	
หนองกงท่าบ่มา	4 ☆	0.18%
หนองแสง	4	
แสงสว่าง	1 ☆	0.06%
นาดี	3 ☆	0.18%
หนองวัวซอ	-	
กุดหมากไฟ	- ☆	0.00%
รวมทั้งสิ้น (ทั้งสถานีหลัก)	541,413	

สถานีหลัก		อุดรธานี	
क्रमक्रम	จังหวัด/อำเภอ/ตำบล	จำนวนครัวเรือนที่ ครอบคลุม	เปอร์เซ็นต์เมื่อเทียบกับ จำนวนครัวเรือนทั้งหมด
เลข		257	
นาตวง		245	
นาตวง		202 ☆	6.42%
นาตวง		43 ☆	1.54%
ปากขม		2	
หัวบ่อขี้		2 ☆	0.12%
วังสะพุง		10	
เขานอง		1 ☆	0.03%
ทรายขาว		9 ☆	0.21%
ภาพสินธุ์		38	
ท่าคันโท		38	
กงเก่า		1 ☆	0.06%
ท่าคันโท		37 ☆	2.53%
ขอนแก่น		67	
เขาสวนกวาง		67	
โนนสมบูรณ์		67 ☆	4.27%
สกลนคร		13,949	
เจริญศิลป์		1,844	
บ้านเหล่า		175 ☆	5.78%
หนองแปน		1,669 ☆	78.54%
บ้านม่วง		1,722	
ดงหม้อทองใต้		102 ☆	4.94%
มาย		144 ☆	8.61%
หนองกั้ง		192 ☆	8.22%
หัวยลัว		1,284 ☆	69.26%
สว่างแดนดิน		9,112	
โคกสี		1,164 ☆	36.91%
โพนสูง		229 ☆	14.88%
ค้อใต้		1,202 ☆	71.68%
คำสะอาด		1,620 ☆	52.53%
บงเหนือ		2,625 ☆	97.62%
บงใต้		1,676 ☆	64.34%
บ้านดอน		15 ☆	0.66%
สว่างแดนดิน		516 ☆	5.03%
หนองหลวง		65 ☆	3.11%
สองดง		1,271	

สถานีหลัก		อุดรธานี	
क्रमक्रम	จังหวัด/อำเภอ/ตำบล	จำนวนครัวเรือนที่ ครอบคลุม	เปอร์เซ็นต์เมื่อเทียบกับ จำนวนครัวเรือนทั้งหมด
ท่าศิลา		1,203 ☆	46.88%
ปทุมธานี		68 ☆	4.06%
หนองคาย		130,466	
เผ่าไร่		5,830	
เผ่าไร่		1,520 ☆	44.47%
นาดี		8 ☆	0.70%
วังหลวง		374 ☆	11.33%
หนองหลวง		3,472 ☆	90.02%
อุดมพร		456 ☆	22.20%
เมืองหนองคาย		50,219	
เมืองหมี่		1,175 ☆	100.00%
เวียงคอก		1,724 ☆	100.00%
โพธิ์ชัย		6,784 ☆	100.00%
โพนสว่าง		1,572 ☆	100.00%
ในเมือง		8,356 ☆	100.00%
กวนวัน		1,472 ☆	100.00%
คำมกหวาน		4,241 ☆	100.00%
บ้านเตือ		2,100 ☆	100.00%
ปะโค		1,589 ☆	100.00%
พระธาตุบังพวน		3,043 ☆	100.00%
มีชัย		3,020 ☆	100.00%
วัดธาตุ		2,982 ☆	100.00%
สีกาย		967 ☆	100.00%
หนองกอมเกาะ		4,232 ☆	100.00%
หาดคำ		5,790 ☆	100.00%
หินโงม		1,172 ☆	100.00%
โพธิ์ตาก		4,649	
โพธิ์ตาก		1,201 ☆	100.00%
โพนทอง		1,844 ☆	100.00%
ด้านศรีสุข		1,604 ☆	100.00%
โพนพิสัย		27,131	
เซิม		1,617 ☆	71.93%
เหล่าดงคำ		1,814 ☆	100.00%
กุดบง		2,283 ☆	89.21%
จุมพล		6,206 ☆	92.05%
ชุมช่าง		2,788 ☆	100.00%

สถานีหลัก			อุดรธานี	
क्रमक्रम	จังหวัด/อำเภอ/ตำบล	จำนวนครัวเรือนที่ ครอบคลุม	เปอร์เซ็นต์เมื่อเทียบกับ จำนวนครัวเรือนทั้งหมด	
ทุ่งหลวง		1,501	★	100.00%
นาหนึ่ง		3,049	★	100.00%
บ้านโพธิ์		2,769	★	97.71%
บ้านฝ้อ		1,470	★	98.86%
วัดหลวง		2,731	★	100.00%
สร้างนางขาว		903	★	100.00%
ท่าบ่อ		24,094		
โคกดอน		1,545	★	100.00%
โพนสา		2,088	★	100.00%
กองนาง		2,452	★	100.00%
ท่าบ่อ		6,997	★	100.00%
นาข่า		1,263	★	100.00%
น้ำโง		2,403	★	100.00%
บ้านเตอ		1,952	★	100.00%
บ้านดอน		1,847	★	100.00%
บ้านวาน		1,966	★	100.00%
หนองนาง		1,581	★	100.00%
รัตนวาปี		1,154		
พระบาทนาสิงห์		669	☆	20.43%
รัตนวาปี		485	☆	19.72%
ศรีเชียงใหม่		9,173		
บ้านหน่อ		1,348	★	100.00%
พระเทพบาท		1,499	★	100.00%
พานพร้าว		4,243	★	100.00%
หนองปลาปาก		2,083	★	100.00%
สระใคร		7,126		
คอกช้าง		1,719	★	100.00%
บ้านฝาง		2,438	★	100.00%
สระใคร		2,969	★	100.00%
สังคม		1,090		
นาจัว		2	☆	0.11%
ผาดัง		1,088	★	58.75%
หนองบัวลำภู		17,984		
เมืองหนองบัวลำภู		1,761		
โนนขมิ้น		11	☆	0.61%
โนนทัน		1,491	★	75.42%

สถานีหลัก			อุดรธานี	
क्रमक्रम	จังหวัด/อำเภอ/ตำบล	จำนวนครัวเรือนที่ ครอบคลุม	เปอร์เซ็นต์เมื่อเทียบกับ จำนวนครัวเรือนทั้งหมด	
กุดจิก		162	☆	5.59%
นาคำไฮ		83	☆	2.84%
ลำภู		8	☆	0.21%
หนองท้าว		6	☆	0.51%
โนนสัง		-		
บ้านถิ่น		-	☆	0.00%
นากลาง		5,308		
แก่งลอย		1,074	☆	48.93%
โนนเมือง		182	☆	7.19%
กุดแห่		108	☆	5.31%
กุดดินจี่		2,304	★	57.14%
ดงสวรรค์		838	☆	45.37%
ด่านช้าง		4	☆	0.15%
นากลาง		118	☆	2.99%
ฝั่งแดง		337	☆	11.98%
อุทัยสวรรค์		343	☆	21.33%
นาวัง		610		
เทพศิริ		374	☆	27.87%
นาเหล่า		236	☆	9.53%
ศรีบุญเรือง		47		
หนองแก		47	☆	2.46%
สุวรรณคูหา		10,258		
กุดผึ้ง		546	☆	37.89%
ดงมะไฟ		1,957	★	72.29%
นาด่าน		1,520	★	73.22%
นาดี		1,276	☆	47.05%
นาสี		1,488	★	69.50%
บ้านโคก		1,886	★	59.22%
บุญทัน		368	☆	21.08%
สุวรรณคูหา		1,217	★	70.76%
อุดรธานี		370,333		
เพ็ญ		31,403		
เขื่องหวาง		4,232	★	100.00%
เตาไทร		1,567	★	100.00%
เพ็ญ		4,185	★	100.00%
โคกกลาง		1,950	★	100.00%

สถานีหลัก			อุดรธานี	
สถานีหลัก	จังหวัด/อำเภอ/ตำบล	จำนวนครัวเรือนที่ ครอบคลุม	เปอร์เซ็นต์เมื่อเทียบกับ จำนวนครัวเรือนทั้งหมด	
จอมศรี		2,734	★	100.00%
นาบัว		1,706	★	100.00%
นาฟู		3,364	★	100.00%
บ้านเหล่า		2,213	★	100.00%
บ้านธาตุ		4,567	★	100.00%
สร้างแป้น		1,621	★	100.00%
สนเส้า		3,264	★	100.00%
เมืองอุดรธานี		134,202		
เชียงพิณ		3,815	★	100.00%
เชียงยืน		4,709	★	100.00%
โคกสะอาด		2,359	★	100.00%
โนนสูง		6,719	★	100.00%
กุดสระ		2,793	★	100.00%
นาแกวัง		1,941	★	100.00%
นาข่า		3,881	★	100.00%
นาคี		2,808	★	100.00%
นิคมสงเคราะห์		2,729	★	100.00%
บ้านเลื่อม		7,197	★	100.00%
บ้านขาว		2,812	★	100.00%
บ้านจั่น		5,584	★	100.00%
บ้านดาด		3,759	★	100.00%
สามพร้าว		6,907	★	100.00%
หนองไผ่		2,354	★	100.00%
หนองไข		3,207	★	92.66%
หนองขอนกว้าง		4,223	★	100.00%
หนองนาคำ		7,028	★	100.00%
หนองบัว		134	★	100.00%
หมากแข้ง		52,636	★	100.00%
หมื่น		6,607	★	100.00%
โนนสะอาด		1,658		
โคกกลาง		8	☆	0.46%
โนนสะอาด		428	☆	15.46%
โพธิ์ศรีสำราญ		361	☆	18.78%
ทมนางาม		122	☆	6.64%
ปungแก้ว		248	☆	9.78%
หนองกุงศรี		491	☆	28.97%

สถานีหลัก			อุดรธานี	
สถานีหลัก	จังหวัด/อำเภอ/ตำบล	จำนวนครัวเรือนที่ ครอบคลุม	เปอร์เซ็นต์เมื่อเทียบกับ จำนวนครัวเรือนทั้งหมด	
ไชยวาน		8,409		
โพนสูง		1,645	★	97.34%
ไชยวาน		2,931	★	88.95%
คำเลาะ		1,564	★	84.95%
หนองหลัก		2,269	★	100.00%
กุดจับ		17,919		
เซียงเพ็ง		2,530	★	100.00%
เมืองเพี้ย		4,420	★	100.00%
กุดจับ		2,347	★	100.00%
ขอนแก่น		2,343	★	97.83%
ดาดเสี้ยน		1,518	★	100.00%
ปะโค		2,389	★	100.00%
สร้างก่อ		2,372	★	100.00%
กนกาวี		23,813		
เซียงแหง		1,961	★	93.65%
เวียงคำ		1,945	☆	68.92%
เสือพลอ		3,094	★	99.74%
แซแล		2,136	☆	78.50%
กนกาวี		2,455	☆	46.78%
ดุมใต้		1,582	★	85.88%
ทาลี		4	☆	0.17%
ปะโค		2,315	☆	78.55%
ผาสก		1,630	★	97.49%
พันดอน		5,065	★	95.24%
หนองหว้า		848	☆	45.99%
ห้วยแก้ว		778	☆	51.63%
กู่แก้ว		5,675		
โนนทองอินทร์		1,095	★	99.36%
ค้อใหญ่		881	★	100.00%
คอนสาย		2,165	★	94.09%
บ้านจืด		1,534	★	98.65%
ทุ่งฝน		7,860		
ทุ่งใหญ่		2,247	★	95.41%
ทุ่งฝน		3,204	★	88.56%
นาขุมแสง		1,522	★	100.00%
นาทม		887	★	100.00%

สถานีหลัก		อุดรธานี	
क्रमक्रम	จังหวัด/อำเภอ/ตำบล	จำนวนครัวเรือนที่ क्रमक्रम	เปอร์เซ็นต์เมื่อเทียบกับ จำนวนครัวเรือนทั้งหมด
นางูง		99	4.83%
บ้านก้อง		99 ☆	4.83%
น้ำโสม		4,300	
โสมเยี่ยม		626 ☆	51.48%
นางัว		433 ☆	16.48%
น้ำโสม		585 ☆	16.83%
บ้านหยวก		494 ☆	19.08%
ศรีสำราญ		379 ☆	13.80%
สามัคคี		737 ☆	46.97%
หนองแวง		1,046 ☆	47.59%
บ้านดง		31,943	
โพนสูง		3,119 ☆	100.00%
ดงเย็น		1,271 ☆	77.50%
ถ่อนนาสับ		1,409 ☆	100.00%
นาใหม่		2,573 ☆	100.00%
นาคำ		2,520 ☆	100.00%
บ้านจันทน์		2,913 ☆	76.60%
บ้านชัย		2,330 ☆	100.00%
บ้านดง		3,959 ☆	100.00%
บ้านตาต		1,884 ☆	99.89%
บ้านม่วง		1,630 ☆	71.02%
วังทอง		1,360 ☆	80.95%
ศรีสุทโธ		4,968 ☆	100.00%
อ้อมกอ		2,007 ☆	89.32%
บ้านฝ่อ		29,476	
เขื่อน้ำ		2,484 ☆	100.00%
เมืองพาน		2,078 ☆	93.90%
โนนทอง		2,574 ☆	98.96%
กลางใหญ่		2,504 ☆	97.28%
ข้าวสาร		1,347 ☆	85.80%
คำดง		1,726 ☆	84.65%
คำบง		1,808 ☆	100.00%
จำปาโมง		2,627 ☆	99.92%
บ้านดอ		893 ☆	100.00%
บ้านฝ่อ		4,621 ☆	100.00%
หนองแวง		1,758 ☆	99.55%

สถานีหลัก		อุดรธานี	
क्रमक्रम	จังหวัด/อำเภอ/ตำบล	จำนวนครัวเรือนที่ क्रमक्रम	เปอร์เซ็นต์เมื่อเทียบกับ จำนวนครัวเรือนทั้งหมด
หนองหัวคู		1,930 ☆	100.00%
หายโศก		3,126 ☆	100.00%
ประจักษ์ศิลปาคม		6,126	
นามวง		2,488 ☆	100.00%
ห้วยสามพาด		1,806 ☆	100.00%
อุ่มจาน		1,832 ☆	97.29%
พิบูลย์รักษ์		6,912	
ดอนกลอย		2,028 ☆	100.00%
นาทราย		2,213 ☆	100.00%
บ้านแดง		2,671 ☆	100.00%
วังสามหมอ		242	
บะยาว		229 ☆	9.90%
ผาสก		13 ☆	0.32%
ศรีธาตุ		776	
จำปี		174 ☆	8.60%
ดาดทอง		72 ☆	4.39%
หัวน้ำคำ		530 ☆	18.61%
สร้างคอม		7,624	
เขียงตา		865 ☆	100.00%
นาสะอาด		595 ☆	100.00%
บ้านโคก		2,037 ☆	100.00%
บ้านผด		1,057 ☆	100.00%
บ้านหินโงม		978 ☆	100.00%
สร้างคอม		2,092 ☆	100.00%
หนองแสง		6,193	
แสงสว่าง		1,387 ☆	79.44%
ทับกุง		2,109 ☆	85.63%
นาดี		1,566 ☆	96.43%
หนองแสง		1,131 ☆	100.00%
หนองวัวซอ		17,283	
โนนทราย		986 ☆	51.43%
น้ำพัน		1,531 ☆	91.08%
หนองบัวบาน		9,357 ☆	99.02%
หนองวัวซอ		1,879 ☆	100.00%
หนองอี		1,540 ☆	71.00%
หมากหญ้า		1,502 ☆	69.47%

สถานีหลัก		จุดธานี	
क्रमक्रम	จังหวัด/อำเภอ/ตำบล	จำนวนครัวเรือนที่ครอบคลุม	เปอร์เซ็นต์เมื่อเทียบกับจำนวนครัวเรือนทั้งหมด
อุ้มผาง		488 ☆	24.46%
หนองทาน		28,420	
โพนงาม		3,473 ☆	100.00%
ดอนหายโศก		1,681 ☆	100.00%
บ้านเชียง		2,019 ☆	63.57%
บ้านยา		462 ☆	33.29%
ฝักตบ		2,141 ☆	100.00%
พุงง		2,350 ☆	100.00%
สร้อยพร้าว		1,518 ☆	100.00%
สะแบง		2,107 ☆	100.00%
หนองเม็ก		3,624 ☆	99.42%
หนองไผ่		2,335 ☆	100.00%
หนองสระปลา		1,493 ☆	97.14%
หนองทาน		5,217 ☆	100.00%
รวมทั้งสิ้น (ทั้งสถานีหลัก)		533,094	

เฟส		2	
กำหนดการให้บริการ		1 สิงหาคม 2557	
สถานีหลัก	จำนวนครัวเรือนที่ครอบคลุม	เปอร์เซ็นต์ของจำนวนครัวเรือนทั้งหมด	
ร้อยเอ็ด	405,948	1.78%	
เขียงราย	386,752	1.69%	
สระแก้ว	293,823	1.29%	
นครสวรรค์	558,801	2.45%	
รวมทั้งสิ้น	1,645,324	7.20%	

สถานีหลัก	ร้อยเอ็ด		
ครอบคลุม จังหวัด/อำเภอ/ตำบล	จำนวนครัวเรือนที่ครอบคลุม	เปอร์เซ็นต์เมื่อเทียบกับจำนวนครัวเรือนทั้งหมด	
ภาพลักษณ์	33,784		
เขาวง	7	☆	0.27%
สงบเรียบร้อย	7	☆	0.27%
เมืองภาพลักษณ์	5,903		
เชียงใหม่	1,435	★	75.81%
เหนือ	921	☆	46.85%
โพนทอง	379	☆	17.51%
กลางหมื่น	270	☆	22.46%
ภาพลักษณ์	7	☆	0.05%
ขมิ้น	80	☆	5.17%
นารายณ์	595	☆	36.64%
ภูโป	471	☆	30.56%
หลบ	21	☆	0.64%
ห้วยโพธิ์	1,724	★	60.51%
กมลไสย	15,067		
เจ้าฟ้า	1,686	★	84.98%
โคกสมบูรณ์	1,333	★	99.40%
โพนงาม	1,963	★	100.00%
กมลไสย	2,840	★	82.61%
ดงสิง	2,329	★	100.00%
ชัยยา	1,969	★	82.87%
หนองแปน	525	☆	28.03%
หลักเมือง	2,422	★	93.51%
กสิณารายณ์	2,381		
เหล่าใหญ่	259	☆	13.30%
เหล่าไชงาม	595	☆	32.06%
กุดหว้า	283	☆	7.61%
จุมจัง	587	☆	27.20%
นาโก	55	☆	3.59%
นาขาม	272	☆	9.14%
สมสะอาด	30	☆	2.22%
สามขา	300	☆	12.46%
ช่องชัย	2,864		
เหล่ากลาง	852	★	81.92%
โคกสะอาด	143	☆	7.64%
โนนศิลาสูง	32	☆	2.72%

สถานีหลัก	ร้อยเอ็ด		
ครอบคลุม จังหวัด/อำเภอ/ตำบล	จำนวนครัวเรือนที่ครอบคลุม	เปอร์เซ็นต์เมื่อเทียบกับจำนวนครัวเรือนทั้งหมด	
ช่องชัยพัฒนา	1,043	★	60.25%
ลำชี	794	★	88.22%
ดอนจาน	3,142		
ดงพุง	130	☆	9.01%
ดอนจาน	1,151	★	62.49%
นาง่าป่า	751	★	58.49%
ม่วงนา	245	☆	22.90%
สะอาดไชยศรี	865	★	92.12%
นายน	227		
นายน	171	☆	6.23%
หลักเหลี่ยม	56	☆	3.80%
ร่องคำ	4,193		
เหล่าอ้อย	1,123	★	100.00%
ร่องคำ	1,733	★	100.00%
สามัคคี	1,337	★	100.00%
มหาสารคาม	58,830		
เมืองมหาสารคาม	5,182		
เขวา	432	☆	10.55%
เวงนาง	70	☆	1.41%
โคกก่อ	1,129	★	55.89%
ดอนหวาน	1,182	★	96.41%
ท่าตม	351	☆	27.15%
บัวค้อ	1,276	★	93.21%
ลาดพัฒนา	45	☆	2.42%
หนองโน	4	☆	0.27%
หนองปลิง	432	☆	31.74%
ห้วยแอ่ง	261	☆	29.00%
แกดำ	6,424		
แกดำ	2,198	★	100.00%
โนนศิบาล	911	★	99.67%
มิตรภาพ	932	★	53.72%
วังแสง	1,442	★	96.45%
หนองกุง	941	★	92.80%
นาเชือก	1,502		
เขาวัว	64	☆	2.84%
นาเชือก	67	☆	2.37%

สถานีหลัก		ร้อยเอ็ด	
क्रमक्रम	จังหวัด/อำเภอ/ตำบล	จำนวนครัวเรือนที่ क्रमक्रम	เปอร์เซ็นต์เมื่อเทียบกับ จำนวนครัวเรือนทั้งหมด
หนองเรือ		1,044 ☆	74.10%
หนองโพธิ์		327 ☆	25.49%
นาคูน			
กุสินรัตน์		891 ☆	100.00%
ดงควน		219 ☆	24.17%
ดงบัง		476 ☆	63.30%
ดงยาง		1,022 ☆	100.00%
นาคูน		1,397 ☆	96.41%
พระธาตุ		535 ☆	71.81%
หนองไผ่		906 ☆	100.00%
หนองคู		1,272 ☆	99.84%
หัวดง		605 ☆	49.07%
บรบือ			
โนนแดง		1,161 ☆	33.57%
โนนราช		1,310 ☆	63.68%
กำพี้		178 ☆	10.35%
ดอนงัว		977 ☆	86.61%
บัวมาศ		841 ☆	93.65%
ยาง		635 ☆	64.60%
วังไชย		12 ☆	0.83%
หนองโก		159 ☆	8.24%
หนองจิก		162 ☆	5.77%
หนองม่วง		925 ☆	49.84%
หนองสิม		4 ☆	0.21%
พยัคฆภูมิพิสัย			
เมืองเตา		531 ☆	28.11%
กัมปุม		427 ☆	24.85%
นาสีนวล		813 ☆	58.11%
ภารแอน		445 ☆	46.99%
ราชบุรีพัฒนา		1 ☆	0.10%
หนองบัวแก้ว		496 ☆	35.58%
ยางสีสุราช			
ขามเรียง		1 ☆	0.11%
ดงเมือง		31 ☆	4.85%
บ้านกู่		46 ☆	4.84%
หนองบัวสันต		38 ☆	3.18%

สถานีหลัก		ร้อยเอ็ด	
क्रमक्रम	จังหวัด/อำเภอ/ตำบล	จำนวนครัวเรือนที่ क्रमक्रम	เปอร์เซ็นต์เมื่อเทียบกับ จำนวนครัวเรือนทั้งหมด
วาปีปทุม		29,206	
เสอโกก		2,661 ☆	100.00%
แคน		1,508 ☆	88.29%
โคกสีทองกลาง		1,081 ☆	100.00%
โพธิ์ชัย		1,129 ☆	100.00%
ขามเฒ่า		1,818 ☆	100.00%
งัวบา		1,990 ☆	100.00%
ดงใหญ่		1,247 ☆	100.00%
นาข่า		2,154 ☆	96.12%
บ้านทราย		1,834 ☆	98.39%
ประชาพัฒนา		1,170 ☆	100.00%
หนองแสง		3,845 ☆	100.00%
หนองแสน		3,156 ☆	99.28%
หนองไฮ		2,073 ☆	100.00%
หนองพุม		1,060 ☆	100.00%
หัวเรือ		2,480 ☆	100.00%
มุดาหาร			
คำชะอี		1	0.05%
คำชะอี		1 ☆	
หนองสูง		57	
โนนยาง		57 ☆	3.31%
ยโสธร			
เมืองยโสธร		18,550	
เมืองยโสธร		14,328	
เซื่องคำ		116 ☆	4.00%
เด็ด		3,011 ☆	96.63%
ในเมือง		1,538 ☆	19.03%
ขันไดใหญ่		1,251 ☆	92.39%
ขมเงิน		157 ☆	11.56%
ค้อเหนือ		1,926 ☆	98.32%
ตุ่ง		1,518 ☆	95.35%
ดาดทอง		200 ☆	5.16%
ทุ่งแต่		795 ☆	50.70%
ทุ่งนางโกล		898 ☆	68.71%
น้ำคำใหญ่		881 ☆	31.41%
สำราญ		1,888 ☆	57.68%
สิงห์		63 ☆	3.59%

สถานีหลัก	ร้อยเอ็ด		
ครอบคลุม จังหวัด/อำเภอ/ตำบล	จำนวนครัวเรือนที่ครอบคลุม	เปอร์เซ็นต์เมื่อเทียบกับจำนวนครัวเรือนทั้งหมด	
หนองเรือ	11 ☆	1.12%	
หนองคู	75 ☆	4.53%	
เลิงนกทา	123		
ศรีแก้ว	35 ☆	2.13%	
ห้องแซง	88 ☆	2.79%	
กุดชุม	2,746		
โพนงาม	969 ☆	40.87%	
คำน้ำสร้าง	404 ☆	29.84%	
หนองแหวน	996 ☆	46.52%	
หนองฮี	205 ☆	16.63%	
ห้วยแก้ง	172 ☆	9.53%	
คำเขื่อนแก้ว	33		
ดงเจริญ	17 ☆	1.63%	
ทุ่งมน	- ☆	0.00%	
ยอ	16 ☆	0.88%	
ทรายมูล	1,320		
ดงมะไฟ	805 ☆	57.09%	
สุลาด	264 ☆	21.78%	
นาเวียง	251 ☆	25.53%	
ร้อยเอ็ด	294,551		
เกษตรวิสัย	24,610		
เกษตรวิสัย	5,607 ☆	100.00%	
เมืองบัว	2,402 ☆	96.43%	
เหล่าหลวง	1,903 ☆	100.00%	
โนนสว่าง	1,334 ☆	100.00%	
กำแพง	1,454 ☆	85.88%	
ภูกาสิงห์	2,561 ☆	99.81%	
ดงครึ่งใหญ่	492 ☆	32.24%	
ดงครึ่งน้อย	1,683 ☆	89.00%	
ทุ่งทอง	728 ☆	53.89%	
น้ำอ้อม	1,257 ☆	100.00%	
บ้านฝาง	1,508 ☆	100.00%	
สิงห์โคก	1,764 ☆	100.00%	
หนองนาง	1,917 ☆	100.00%	
เขียงขวัญ	7,212		
เขียงขวัญ	1,166 ☆	100.00%	

สถานีหลัก	ร้อยเอ็ด		
ครอบคลุม จังหวัด/อำเภอ/ตำบล	จำนวนครัวเรือนที่ครอบคลุม	เปอร์เซ็นต์เมื่อเทียบกับจำนวนครัวเรือนทั้งหมด	
บ้านเข็ญ	1,689 ☆	100.00%	
พระเจ้า	1,123 ☆	100.00%	
พระธาตุ	682 ☆	100.00%	
พลับพลา	1,119 ☆	100.00%	
หมื่น	1,433 ☆	100.00%	
เมยวดี	2,204		
เมยวดี	366 ☆	24.11%	
ขมสะอาด	513 ☆	45.20%	
ขุมพร	1,276 ☆	63.14%	
บึงเล็ด	49 ☆	4.12%	
เมืองร้อยเอ็ด	52,999		
เมืองทอง	1,472 ☆	100.00%	
เหนือเมือง	8,140 ☆	100.00%	
แคนใหญ่	1,187 ☆	100.00%	
โนนตาล	1,270 ☆	100.00%	
โนนรัง	1,609 ☆	100.00%	
ในเมือง	15,167 ☆	100.00%	
ขอนแก่น	2,189 ☆	100.00%	
ดงลาน	3,161 ☆	100.00%	
นาโพธิ์	1,247 ☆	100.00%	
ปอการ	2,170 ☆	100.00%	
รวมเมือง	6,114 ☆	100.00%	
สะอาดสมบูรณ์	2,458 ☆	100.00%	
สีแก้ว	2,787 ☆	81.63%	
หนองแก้ว	1,827 ☆	100.00%	
หนองนาง	2,201 ☆	100.00%	
เมืองสร้าง	5,895		
เมืองสร้าง	1,207 ☆	100.00%	
กกก	1,048 ☆	100.00%	
คูเมือง	1,242 ☆	100.00%	
หนองผือ	1,258 ☆	100.00%	
หนองหิน	1,140 ☆	100.00%	
เสลภูมิ	27,997		
เกาะแก้ว	2,203 ☆	100.00%	
เมืองไพร	1,445 ☆	99.38%	
เหล่าขมิ้น	1,298 ☆	99.08%	

สถานีหลัก		ร้อยเอ็ด	
क्रमक्रम	จังหวัด/อำเภอ/ตำบล	จำนวนครัวเรือนที่ ครอบคลุม	เปอร์เซ็นต์เมื่อเทียบกับ จำนวนครัวเรือนทั้งหมด
โพธิ์ทอง		1,573	77.45%
กลาง		2,127	100.00%
ขวัญเมือง		1,999	98.13%
ขาว		1,882	93.73%
ท่าม่วง		1,303	100.00%
นาเมือง		2,234	93.43%
นาเล็ง		1,048	100.00%
นาแซง		1,327	98.66%
นางาม		1,783	100.00%
บึงเกลือ		1,062	85.58%
พรสวรรค์		1,154	99.57%
ภูเงิน		2,449	84.01%
วังหลวง		1,202	82.95%
ศรีสำลี		1,189	100.00%
หนองหลวง		719	100.00%
โพธิ์ชัย		14,246	
เขียงใหม่		2,125	100.00%
โพธิ์ศรี		925	100.00%
ขามเฒ่า		2,634	100.00%
คำพ่อง		2,197	91.58%
ดอนโอง		977	100.00%
บัวคำ		1,314	100.00%
สะอาด		1,129	100.00%
หนองตาไก้		983	100.00%
อัคระคำ		1,962	100.00%
โพธิ์ทราย		810	
ท่าหาดยาว		309	29.71%
ศรีสว่าง		477	29.96%
สามขา		24	2.55%
โพธิ์ทอง		24,295	
แวง		3,116	88.93%
โคกกม่วง		1,422	94.05%
โคกสูง		1,426	100.00%
โนนชัยศรี		2,282	93.76%
โพธิ์ทอง		2,379	99.92%
โพธิ์ศรีสว่าง		1,388	100.00%

สถานีหลัก		ร้อยเอ็ด	
क्रमक्रम	จังหวัด/อำเภอ/ตำบล	จำนวนครัวเรือนที่ ครอบคลุม	เปอร์เซ็นต์เมื่อเทียบกับ จำนวนครัวเรือนทั้งหมด
คำนาค		2,159	90.00%
นาอุดม		1,585	100.00%
พรสวรรค์		1,032	76.90%
วังสามัคคี		1,009	53.78%
สระนงแก้ว		2,471	89.79%
สว่าง		1,606	81.98%
หนองใหญ่		998	34.51%
อุ้มเม่า		1,422	100.00%
จตุรพักตรพิมาน		20,321	
เมืองหงส์		1,902	100.00%
โคกลำดัม		1,843	100.00%
ดงแดง		2,213	100.00%
ดงกลาง		1,360	100.00%
ดุน้อย		1,601	100.00%
น้ำใส		1,290	100.00%
ป่าสิงห์		1,386	100.00%
ลิ้นฟ้า		1,090	100.00%
ศรีโคตร		1,088	100.00%
หนองเสือ		1,889	100.00%
หัวช้าง		3,683	100.00%
สิงห์		976	100.00%
จังหาร		12,528	
แสนชาติ		863	100.00%
จังหาร		1,968	93.36%
ดงสิงห์		2,384	98.39%
ดินดำ		1,858	100.00%
ป่าผา		1,684	100.00%
ผักแว่น		1,207	93.13%
ม่วงลาด		1,294	95.85%
ยางใหญ่		1,270	100.00%
ทุ่งเขาหลวง		5,674	
เทอดไทย		1,144	100.00%
เหล่า		1,150	100.00%
ทุ่งเขาหลวง		1,149	100.00%
บึงงาม		1,036	100.00%
มะบัว		1,195	100.00%

สถานีหลัก				ร้อยเอ็ด	
क्रमक्रम	จังหวัด/อำเภอ/ตำบล	จำนวนครัวเรือนที่ क्रमक्रम	เปอร์เซ็นต์เมื่อเทียบกับ จำนวนครัวเรือนทั้งหมด		
ธวัชบุรี		18,948			
เขาทอง		1,136	★	100.00%	
เมืองน้อย		1,306	★	100.00%	
ไพศาลี		903	★	100.00%	
จงธานี		1,701	★	100.00%	
ธวัชบุรี		1,305	★	100.00%	
นิเวศน์		3,409	★	100.00%	
เมืองนคร		1,525	★	100.00%	
มะฮี		1,794	★	100.00%	
ราชธานี		839	★	100.00%	
หนองไผ่		2,090	★	100.00%	
หนองพอก		1,132	★	100.00%	
อุ้มเม้า		1,808	★	100.00%	
ปทุมรัตต์		11,560			
โนนสง่า		1,158	★	90.19%	
โนนสวรรค์		1,446	★	79.63%	
โพนสูง		1,253	★	100.00%	
ชีเหล็ก		1,161	★	100.00%	
ดอกคำ		1,256	★	70.13%	
บัวแดง		2,157	★	97.91%	
สระบัว		1,249	★	64.78%	
หนองแคน		1,880	★	100.00%	
พนมไพร		5,032			
แสนสุข		947	☆	45.77%	
โคกสว่าง		214	☆	17.54%	
โพธิ์ใหญ่		1,236	★	70.99%	
กุดน้ำใส		606	★	55.70%	
ขามวรรณ		481	★	50.90%	
นานวล		3	☆	0.26%	
วาริชสวัสดิ์		335	☆	30.68%	
สระแก้ว		86	☆	9.93%	
หนองทัพไทย		1,124	★	67.31%	
ศรีสมเด็จ		8,926			
เมืองเปือย		772	★	100.00%	
โพธิ์ทอง		734	★	100.00%	
โพธิ์สัย		1,806	★	69.14%	

สถานีหลัก				ร้อยเอ็ด	
क्रमक्रम	จังหวัด/อำเภอ/ตำบล	จำนวนครัวเรือนที่ क्रमक्रम	เปอร์เซ็นต์เมื่อเทียบกับ จำนวนครัวเรือนทั้งหมด		
บ้านบาก		646	★	100.00%	
ศรีสมเด็จ		1,471	★	100.00%	
สวนจิก		1,332	★	100.00%	
หนองแกควง		1,183	★	100.00%	
หนองใหญ่		982	★	100.00%	
สุวรรณภูมิ		25,751			
เมืองทุ่ง		1,225	★	100.00%	
จำปาขัน		393	☆	24.52%	
ข้างฝือก		1,187	★	66.35%	
ดอกลำ		1,775	★	100.00%	
ทุ่งกลา		1,012	★	59.85%	
ทุ่งศรีเมือง		1,519	★	91.89%	
ทุ่งหลวง		1,198	★	60.20%	
นาใหญ่		2,013	★	100.00%	
น้ำคำ		2,312	★	100.00%	
บ่อพันขัน		741	★	70.71%	
สระคู		6,103	★	91.58%	
ห้วยหินลาด		1,362	★	97.99%	
หัวโพน		1,493	★	98.81%	
หัวช้าง		1,017	★	70.82%	
หินกอง		2,401	★	94.12%	
หนองพอก		5,546			
โคกสว่าง		185	☆	14.45%	
กอกโพธิ์		490	☆	29.73%	
ท่าสีดา		1,225	★	81.89%	
เมืองงาม		348	☆	26.46%	
ผาน้ำย้อย		274	☆	16.38%	
ภูเขาทอง		478	☆	20.88%	
รวมเมือง		822	☆	28.96%	
หนองขุ่นใหญ่		1,714	★	86.39%	
หนองพอก		10	☆	0.38%	
หนองฮี		1,878			
เด่นราษฎร์		860	★	53.42%	
หนองฮี		1,018	★	62.76%	
อาจสามารถ		18,119			
โพนเมือง		2,199	★	100.00%	

สถานีหลัก		ร้อยเอ็ด	
क्रमक्रम	จังหวัด/อำเภอ/ตำบล	จำนวนครัวเรือนที่ क्रमक्रम	เปอร์เซ็นต์เมื่อเทียบกับ จำนวนครัวเรือนทั้งหมด
	โหรา	1,792 ★	100.00%
	ชีเหล็ก	1,112 ★	100.00%
	บ้านแจ้ง	1,162 ★	96.99%
	บ้านดู่	1,307 ★	100.00%
	หนองขาม	2,586 ★	99.65%
	หนองบัว	993 ★	100.00%
	หนองหินถิ่น	2,116 ★	94.76%
	หนอง	1,676 ★	98.53%
	อาจสามารถ	3,176 ★	99.59%
สรินบุรี		175	
ชุมพลบุรี		20	
	ไพฑูริ	19 ☆	1.04%
	นาหนองไผ่	1 ☆	0.05%
ท่าตูม		129	
	โพนครก	82 ☆	3.80%
	ทุ่งกลา	1 ☆	0.08%
	หนองบัว	46 ☆	2.68%
รัตนบุรี		26	
	ทับใหญ่	24 ☆	1.79%
	น้ำเขียว	2 ☆	0.15%
รวมทั้งสิ้น (ทั้งสถานีหลัก)		405,948	

สถานีหลัก		เซียงราย	
क्रमक्रम	จังหวัด/อำเภอ/ตำบล	จำนวนครัวเรือนที่ क्रमक्रम	เปอร์เซ็นต์เมื่อเทียบกับ จำนวนครัวเรือนทั้งหมด
เซียงใหม่		856	
	แม่ถาย	856	
	ท่าดอน	856 ☆	11.35%
เซียงราย		304,113	
เซียงแสน		16,244	
	เวียง	4,879 ★	77.09%
	แม่เงิน	791 ☆	28.21%
	โยนก	1,916 ★	100.00%
	บ้านแซว	2,791 ★	64.19%
	ป่าสัก	3,185 ★	100.00%
	ศรีดอนมูล	2,682 ★	82.70%
เซียงทอง		6,872	
	เวียง	86 ☆	1.60%
	ศรี	1,045 ☆	42.71%
	บุญเรือง	1,596 ★	64.12%
	ริมโขง	116 ☆	5.32%
	ศรีดอนชัย	1,533 ☆	47.42%
	สถาน	650 ☆	17.87%
	หัวซ้อ	1,846 ☆	37.88%
เทิง		17,091	
	เซียงเคียน	1,735 ★	99.88%
	เวียง	4,289 ★	65.22%
	แม่ลอย	1,545 ★	65.38%
	งิ้ว	2,566 ★	55.66%
	ดัมเต่า	816 ☆	21.87%
	ปล่อง	1,661 ★	52.43%
	ศรีดอนไชย	1,404 ★	87.80%
	สันทรายงาม	1,373 ★	99.85%
	หงาว	390 ☆	10.75%
	หนองแรม	1,312 ★	98.94%
เมืองเซียงราย		100,107	
	เวียง	8,102 ★	100.00%
	แม่กรณ์	2,484 ★	87.65%
	แม่ข้าวต้ม	4,732 ★	100.00%
	แม่ยาว	4,866 ★	62.03%
	ดอยลาน	3,762 ★	97.59%

สถานีหลัก		เชิงบรรยาย	
क्रमक्रम	จังหวัด/อำเภอ/ตำบล	จำนวนครัวเรือนที่ ครอบคลุม	เปอร์เซ็นต์เมื่อเทียบกับ จำนวนครัวเรือนทั้งหมด
ดอยฮาง		1,151	59.27%
ท่าสาย		3,867	90.82%
ท่าสุด		4,696	91.38%
นางแล		4,195	90.45%
บ้านดู่		9,712	100.00%
ป่าอ้อดอนชัย		3,370	77.70%
รอบเวียง		26,931	100.00%
ริมกก		9,102	100.00%
สันทราย		5,102	100.00%
หัวชนกก		1,106	26.83%
หัวสลัก		6,929	97.54%
เวียงเชียงใหม่		7,599	
ดงมหาวัน		2,025	100.00%
ทุ่งกอก		3,358	90.88%
ป่าซาง		2,216	70.82%
เวียงแก่น		468	
ปอ		468	9.76%
เวียงชัย		15,582	
เมืองชุม		2,476	100.00%
เวียงเหนือ		2,180	100.00%
เวียงชัย		4,686	100.00%
ดอนศิลา		3,209	99.94%
ผางาม		3,031	96.90%
เวียงป่าเป้า		59	
แม่เจดีย์ใหม่		31	0.90%
สันสลี		28	0.96%
แม่จัน		23,879	
แม่ไร่		3,049	90.34%
แม่คำ		3,722	85.62%
แม่จัน		3,859	76.29%
จอมสวรรค์		1,161	71.62%
จันจว้า		2,515	100.00%
จันจว้าใต้		2,959	94.15%
ท่าขามเปลือก		2,486	83.76%
ป่าซาง		949	17.98%
ป่าตึง		795	9.74%

สถานีหลัก		เชิงบรรยาย	
क्रमक्रम	จังหวัด/อำเภอ/ตำบล	จำนวนครัวเรือนที่ ครอบคลุม	เปอร์เซ็นต์เมื่อเทียบกับ จำนวนครัวเรือนทั้งหมด
ศรีคำ		1,101	41.25%
สันทราย		1,283	65.86%
แม่ฟ้าหลวง		774	
เทอดไทย		-	0.00%
แม่ฟ้าหลวง		259	6.31%
แม่สลองใน		15	0.20%
แม่สลองนอก		500	9.34%
แม่ลาว		11,166	
โป่งแพร่		1,604	87.17%
จอมหมอกแก้ว		1,829	78.33%
ดงมะดะ		3,678	98.32%
บัวสลี		1,624	100.00%
ป่าก้อคำ		2,431	96.58%
แม่สรวย		2,488	
เจดีย์หลวง		9	0.32%
แม่พริก		15	0.69%
แม่สรวย		1,229	32.92%
ท่าก้อ		467	7.80%
ป่าแดด		347	8.59%
วารี		200	2.65%
ศรีถ้อย		221	10.22%
แม่สลาย		38,026	
เกาะช้าง		4,178	99.83%
เวียงพางคำ		6,392	52.40%
แม่สลาย		13,284	100.00%
โป่งงาม		2,516	60.31%
โป่งผา		4,847	93.66%
บ้านด้าย		1,661	100.00%
ศรีเมืองชุม		2,283	100.00%
ห้วยไคร้		2,865	88.32%
ขุนตาล		10,337	
ต้า		4,278	97.07%
ป่าตล		2,372	90.92%
ยางหอม		3,687	98.32%
ดอยหลวง		6,252	
โชคชัย		2,160	59.97%

สถานีหลัก			
เชียงใหม่		เชียงใหม่	
क्रमक्रम	จังหวัด/อำเภอ/ตำบล	จำนวนครัวเรือนที่ ครอบคลุม	เปอร์เซ็นต์เมื่อเทียบกับ จำนวนครัวเรือนทั้งหมด
ปงน้อย		2,316	95.82%
หนองป่าก่อ		1,776	95.28%
ป่าแดด		7,417	
โรงช้าง		1,020	65.72%
ป่าแงะ		2,668	99.07%
ป่าแดด		2,042	92.06%
ศรีโพธิ์เงิน		333	52.94%
สันมะค่า		1,354	93.12%
พญาเม็งราย		9,250	
เมืองราย		3,086	87.50%
แม่เปา		2,894	75.60%
แม่ต้า		905	58.12%
ไมยา		1,922	55.69%
ตาดควัน		443	27.26%
พาน		30,502	
เจริญเมือง		1,266	40.85%
เมืองพาน		6,938	87.73%
เวียงหัว		811	62.67%
แม่เย็น		1,504	71.62%
แม่อ้อ		1,729	51.37%
ดอยงาม		2,295	100.00%
ทรายขาว		1,061	25.86%
ทานตะวัน		1,783	79.24%
ธาตอง		1,138	45.72%
ป่าหุ่ง		317	8.40%
ม่วงคำ		2,991	95.07%
สันกลาง		817	25.42%
สันติสุข		1,772	86.74%
สันมะเค็ด		3,570	100.00%
หัวงัม		2,510	100.00%
น่าน		6	
สองแคว		6	
ยอด		6	0.72%
พะเยา		81,747	
เข็ยต่า		21,433	
เจดีย์ต่า		1,980	88.24%

สถานีหลัก			
เชียงใหม่		เชียงใหม่	
क्रमक्रम	จังหวัด/อำเภอ/ตำบล	จำนวนครัวเรือนที่ ครอบคลุม	เปอร์เซ็นต์เมื่อเทียบกับ จำนวนครัวเรือนทั้งหมด
เข็ยต่า		2,832	100.00%
เวียง		2,093	100.00%
แม่อาว		760	36.61%
ทุ่งผาสุข		1,169	93.59%
น้ำแวน		2,356	93.68%
ฝายกวาง		2,026	57.46%
ร่มเย็น		831	23.29%
หยวน		5,225	100.00%
อ่างทอง		2,161	84.32%
เมืองพะเยา		17,153	
แม่ใส		1,039	47.10%
แม่กา		454	8.27%
แม่นาเรือ		2,728	77.88%
แม่ปืม		939	30.55%
จำปาหวาย		3	0.10%
ท่าจำปี		1,163	83.19%
บ้านใหม่		1,191	71.40%
บ้านด้อม		3,515	55.15%
บ้านต้า		2,073	73.85%
บ้านต่น		1,607	88.54%
บ้านสาบ		1,424	93.13%
สันป่าม่วง		1,017	93.91%
แม่ใจ		10,551	
เจริญราษฎร์		1,203	77.71%
แม่ใจ		1,929	100.00%
แม่สก		2,024	84.44%
บ้านเหล่า		1,666	61.39%
ป่าแฝก		1,670	84.86%
ศรีถ้อย		2,059	73.43%
จุน		12,219	
จุน		1,566	45.00%
ทุ่งวางทอง		2,573	100.00%
พระธาตุช้างแกง		649	36.71%
ลล		1,628	68.98%
หงส์หิน		1,312	52.92%
หัวขัวก่า		2,350	63.58%

สถานีหลัก				เชิงบรรยาย	
क्रमक्रम	จังหวัด/อำเภอ/ตำบล	จำนวนครัวเรือนที่ ครอบคลุม	เปอร์เซ็นต์เมื่อเทียบกับ จำนวนครัวเรือนทั้งหมด		
ห้วยยางงาม		2,141 ★	98.57%		
ดอกคำใต้		14,444			
คือเวียง		794 ☆	50.44%		
ดงสุวรรณ		1,151 ☆	64.45%		
ดอนศรีชุม		2,206 ★	90.45%		
บ้านถ้ำ		2,481 ★	87.82%		
บ้านปิ่น		704 ☆	38.16%		
บุญเกิด		637 ☆	35.99%		
ป่าซาง		1,075 ☆	61.92%		
สว่างอารมณ์		452 ☆	32.29%		
สันโค้ง		1,757 ★	86.04%		
หนองพยอม		327 ☆	17.10%		
ห้วยลาน		2,860 ★	94.99%		
ปง		159			
ขุนควร		55 ☆	2.36%		
จิม		36 ☆	0.93%		
ปง		5 ☆	0.19%		
ผาช้างน้อย		62 ☆	5.53%		
ออย		1 ☆	0.04%		
อุทยานยาว		2,174			
แม่ธิง		673 ☆	43.14%		
ดงเจน		141 ☆	4.14%		
ห้วยแก้ว		1,360 ☆	46.72%		
ภูซาง		3,614			
เขียงแรง		456 ☆	23.16%		
ทุ่งกล้วย		544 ☆	21.50%		
ป่าสัก		1,273 ★	81.55%		
ภูซาง		259 ☆	11.38%		
สมบง		1,082 ☆	37.61%		
สามปาง		30			
งาว		23			
บ้านร่อง		23 ☆	1.05%		
วังเหนือ		7			
ทุ่งบัว		- ☆	0.00%		
วังแก้ว		4 ☆	0.35%		
วังชัย		1 ☆	0.06%		

สถานีหลัก				เชิงบรรยาย	
क्रमक्रम	จังหวัด/อำเภอ/ตำบล	จำนวนครัวเรือนที่ ครอบคลุม	เปอร์เซ็นต์เมื่อเทียบกับ จำนวนครัวเรือนทั้งหมด		
วังทอง		2 ☆	0.11%		
รวมทั้งสิ้น (ทั้งสถานีหลัก)		386,752			

สถานีหลัก		สระแก้ว	
क्रमक्रम	จังหวัด/อำเภอ/ตำบล	จำนวนครัวเรือนที่ क्रमक्रम	เปอร์เซ็นต์เมื่อเทียบกับ จำนวนครัวเรือนทั้งหมด
จันทบุรี		11,532	
เขาคิชฌกูฏ		118	
จันทเขลม		118 ☆	5.01%
แก่งหางแมว		96	
พนมทอน		96 ☆	1.89%
โป่งน้ำร้อน		2	
ทับไทร		2 ☆	0.04%
สอยดาว		11,316	
ทรายขาว		1,102 ☆	25.63%
ทับช้าง		3,802 ☆	70.36%
ทุ่งขนาน		1,388 ☆	36.95%
ปะดง		4,845 ☆	73.09%
สะตอง		179 ☆	4.88%
จะเข้เขวา		15,777	
ท่าตะโก		2,663	
คลองตะเกรา		717 ☆	8.31%
ท่าตะโก		1,946 ☆	33.25%
พนมสารคาม		1,858	
เขาคันทรง		1,858 ☆	27.67%
สนามชัยเขต		11,256	
คูยวมณี		554 ☆	10.29%
ท่ากระดาน		6,199 ☆	75.24%
ทุ่งพระยา		4,419 ☆	97.51%
ลาดกระบัง		84 ☆	2.29%
ชลบุรี		73	
เกาะจันทร์		67	
เกาะจันทร์		67 ☆	1.36%
บ้านมิ่ง		6	
บ้านมิ่ง		6 ☆	0.05%
นคณนายก		54	
ปากพลี		54	
นาหินลาด		54 ☆	4.24%
นครราชสีมา		15	
ครบุรี		15	
โคกกระชาย		- ☆	0.00%
จระเข้หิน		15 ☆	0.41%

สำนักวิศวกรรมและเทคโนโลยีการกระจายเสียงและโทรทัศน์ (ทส.) สำนักงาน กสทช.

สถานีหลัก		สระแก้ว	
क्रमक्रम	จังหวัด/อำเภอ/ตำบล	จำนวนครัวเรือนที่ क्रमक्रम	เปอร์เซ็นต์เมื่อเทียบกับ จำนวนครัวเรือนทั้งหมด
ปราจีนบุรี		109,436	
เนินหอม		337 ☆	10.40%
ดงซีเหล็ก		1,420 ☆	77.43%
ดงพระราม		2,350 ☆	71.71%
ท่างาม		455 ☆	7.56%
บางเดชะ		348 ☆	22.44%
บางบรี		18 ☆	1.18%
บ้านพระ		326 ☆	73.26%
บ้านพระ		1,926 ☆	33.21%
กบินทร์บุรี		50,898	
เขาไม้แก้ว		2,657 ☆	100.00%
เมืองเก่า		7,618 ☆	100.00%
กบินทร์		6,969 ☆	100.00%
นนทรี		3,723 ☆	90.65%
นาเขม		1,474 ☆	98.46%
ปลอทอง		1,890 ☆	100.00%
บ้านนา		2,644 ☆	99.70%
ย่านรี		2,266 ☆	100.00%
ลาดตะเคียน		3,720 ☆	100.00%
วังดาล		2,099 ☆	99.53%
วังตะเคียน		3,194 ☆	100.00%
วังท่าช้าง		5,013 ☆	99.76%
หนองกี่		6,354 ☆	95.62%
หาดนางแก้ว		1,277 ☆	99.69%
นาดี		9,856	
แก่งดินสอ		1,704 ☆	51.65%
ทุ่งโพธิ์		1,966 ☆	73.94%
นาดี		2,064 ☆	53.06%
บุพราหมณ์		233 ☆	8.05%
สะพานหิน		437 ☆	43.31%
ลำพันตา		3,452 ☆	100.00%
ประจันตคาม		12,599	
เกาะลอย		1,385 ☆	100.00%
โพธิ์งาม		1,224 ☆	35.69%
คำโตนด		1,830 ☆	82.73%

สถานีหลัก		สระแก้ว	
क्रमक्रम	จังหวัด/อำเภอ/ตำบล	จำนวนครัวเรือนที่ क्रमक्रम	เปอร์เซ็นต์เมื่อเทียบกับ จำนวนครัวเรือนทั้งหมด
ดงบัง		1,094	★ 91.86%
บ้านหอย		1,211	★ 100.00%
บึงฝ้าย		368	☆ 27.34%
ประจันตคาม		3,378	★ 96.79%
หนองแก้ว		1,139	★ 87.75%
หนองแสง		970	★ 100.00%
ศรีมโหสถ		774	
โคกไทย		774	☆ 32.16%
ศรีมหาโพธิ์		28,129	
กรอกสมบุรณ์		4,075	★ 100.00%
ดงกระทงยาม		399	☆ 33.14%
ท่าดุม		14,619	★ 94.54%
บางกุ้ง		452	★ 89.50%
บ้านทาม		854	★ 82.19%
ศรีมหาโพธิ์		2,979	★ 80.69%
สัมพันธ		274	★ 51.60%
หนองโพรง		2,938	★ 65.71%
หัวหว้า		1,235	☆ 39.14%
หาดยาง		304	★ 81.07%
สระแก้ว		156,936	
เขาดกรรจ		15,868	
เขาดกรรจ		3,155	★ 100.00%
เขาสามลิม		2,349	★ 100.00%
พระเพลิง		4,366	★ 97.91%
หนองหว้า		5,998	★ 99.78%
เมืองสระแก้ว		33,235	
โคกปี่ซ้อง		2,117	★ 62.69%
ท่าเกษม		5,170	★ 100.00%
ท่าแยก		1,353	☆ 39.47%
บ้านแก้ง		3,979	★ 100.00%
ศาลาสาดวน		3,788	★ 100.00%
สระแก้ว		10,068	★ 100.00%
สระขวัญ		4,525	★ 100.00%
หนองบอม		2,235	★ 100.00%
โคกสูง		4,692	
โคกสูง		1,434	★ 66.02%

สถานีหลัก		สระแก้ว	
क्रमक्रम	จังหวัด/อำเภอ/ตำบล	จำนวนครัวเรือนที่ क्रमक्रम	เปอร์เซ็นต์เมื่อเทียบกับ จำนวนครัวเรือนทั้งหมด
โนนหมากมุ่น		544	★ 59.91%
หนองแวง		528	☆ 32.10%
หนองม่วง		2,186	★ 93.74%
คลองหาด		9,162	
เบญจขจร		1,259	★ 100.00%
ไทยอุดม		1,463	★ 98.25%
ไทรเตี้ย		1,088	★ 95.94%
ไทรทอง		932	★ 100.00%
คลองไก่เถื่อน		1,044	★ 57.65%
คลองพาด		1,826	★ 54.17%
ชัยมะกรูด		1,550	★ 100.00%
ตาพระยา		1,093	
โคกลาน		882	☆ 44.14%
ตาพระยา		102	☆ 2.22%
ทัพราช		109	☆ 3.17%
วังน้ำเย็น		21,459	
คลองหินปูน		3,211	★ 100.00%
ตาหลังใน		4,012	★ 99.55%
ทุ่งมหาเจริญ		6,000	★ 97.85%
วังน้ำเย็น		8,236	★ 99.69%
วังสมบูรณ์		12,486	
วังใหม่		4,453	★ 96.74%
วังทอง		3,883	★ 92.72%
วังสมบูรณ์		4,150	★ 99.98%
วัฒนานคร		22,401	
เขร้อ		1,894	★ 58.10%
โนนหมากแดง		1,521	★ 100.00%
ช่องกุ่ม		1,129	★ 65.87%
ท่ากระเทียม		2,821	★ 85.18%
ฝักชะ		1,671	★ 100.00%
วัฒนานคร		5,578	★ 100.00%
หนองแวง		1,057	★ 100.00%
หนองตะเคียนบอน		1,897	★ 98.85%
หนองน้ำใส		1,811	★ 100.00%
หนองหมากฝ้าย		802	☆ 46.90%
ห้วยโจด		2,220	★ 99.51%

สถานีหลัก		สระแก้ว	
क्रमक्रम	จังหวัด/อำเภอ/ตำบล	จำนวนครัวเรือนที่ ครอบคลุม	เปอร์เซ็นต์เมื่อเทียบกับ จำนวนครัวเรือนทั้งหมด
อรัญประเทศ			
	เมืองใหม่	36,540	
	คลองทับจันทร์	1,416 ★	100.00%
	คลองน้ำใส	1,420 ★	100.00%
	ทับพริก	1,517 ★	92.44%
	ท่าข้าม	1,304 ★	91.00%
	บ้านใหม่หนองโพ	1,346 ★	81.82%
	บ้านด่าน	4,577 ★	100.00%
	ป่าไร่	1,780 ★	100.00%
	ผ่านศึก	4,763 ★	98.37%
	พาก้วย	2,529 ★	100.00%
	หนองสังข์	2,681 ★	100.00%
	หันทราย	2,013 ★	99.95%
	อรัญประเทศ	1,498 ★	100.00%
		9,696 ★	100.00%
รวมทั้งสิ้น (ทั้งสถานีหลัก)		293,823	

สถานีหลัก		นครสวรรค์	
क्रमक्रम	จังหวัด/อำเภอ/ตำบล	จำนวนครัวเรือนที่ ครอบคลุม	เปอร์เซ็นต์เมื่อเทียบกับ จำนวนครัวเรือนทั้งหมด
เพชรบูรณ์			
	เมืองเพชรบูรณ์	17,940	
	ป่าเลา	182	
	วังขมฤ	164 ☆	5.05%
	ชนแดน	18 ☆	0.35%
	ชนแดน	6,039	
	ชนแดน	30 ☆	0.56%
	ชัยพรา	337 ☆	23.40%
	ดงขุย	1,688 ☆	47.59%
	ตะกุดไร	1,493 ☆	74.91%
	ท่าข้าม	701 ☆	21.54%
	บ้านกล้วย	350 ☆	15.03%
	พทบาท	84 ☆	1.74%
	ลาดแค	821 ☆	24.03%
	ศาลาลาย	535 ☆	31.38%
	บึงสามพัน	7,854	
	ชัยไม่แดง	1,329 ☆	48.03%
	ชัยสมทอด	30 ☆	0.62%
	พยุวัง	1,279 ☆	63.51%
	วังพิศ	3,330 ☆	93.64%
	ศรีมงคล	1,851 ☆	100.00%
	หนองแจง	35 ☆	1.39%
	วังโป่ง	2,657	
	ชัยเปือ	180 ☆	12.81%
	ท้ายดง	1,049 ☆	42.64%
	วังโม่ง	409 ☆	13.71%
	วังศาล	608 ☆	39.40%
	วังหิน	411 ☆	16.64%
	วิเชียรบุรี	1,200	
	ชัยน้อย	1,052 ☆	50.02%
	ชัยสมบูรณ์	146 ☆	9.81%
	ภูน้ำหยด	- ☆	0.00%
	สามแยก	2 ☆	0.12%
	หนองไผ่	8	
	ยางงาม	8 ☆	0.26%
	กำแพงเพชร	58,920	
	เมืองกำแพงเพชร	2	

สถานีหลัก นครสวรรค์			
क्रमक्रम	จังหวัด/อำเภอ/ตำบล	จำนวนครัวเรือนที่ क्रमक्रम	เปอร์เซ็นต์เมื่อเทียบกับ จำนวนครัวเรือนทั้งหมด
อำเภอ		2 ☆	0.03%
โคกสัมปندر		3	
โกสัมพีนคร		3 ☆	0.05%
ไพศณง		10	
หนองเมแดง		10 ☆	0.48%
ขานวนรลลขบบุรี		29,815	
เกาะตาล		1,292 ☆	100.00%
แสนดอ		2,480 ☆	100.00%
โค่งไฟ		2,325 ☆	98.89%
ดอนแดง		1,666 ☆	100.00%
บ่อถ้ำ		4,128 ☆	89.41%
ปางมะค่า		1,934 ☆	31.50%
ป่าพทรา		2,919 ☆	81.13%
ยางสูง		2,152 ☆	97.16%
วังชะพลู		3,979 ☆	87.13%
วังหันแห		1,996 ☆	74.81%
สลกบาตร		4,944 ☆	100.00%
คลองขลุง		15,132	
แมลาด		1,325 ☆	100.00%
คลองขลุง		4,630 ☆	88.33%
คลองสมบุมรณ		47 ☆	3.13%
ท่าพทรา		833 ☆	50.27%
ท่ามะเขือ		1,444 ☆	44.01%
วังเขม		3,370 ☆	92.38%
วังไพร		1,393 ☆	37.20%
วังบัว		364 ☆	15.51%
วังยาง		1,683 ☆	86.89%
หัวถนน		43 ☆	2.44%
คลองลาน		213	
โป่งน้ำร้อน		2 ☆	0.07%
คลองน้ำไหล		64 ☆	0.92%
คลองลานพัฒนา		122 ☆	1.60%
สีกาง		25 ☆	0.73%
ทรายทองวัฒนา		2,545	
ถาวรวัฒนา		911 ☆	48.25%
ทุ่งทราย		1,564 ☆	52.10%

สถานีหลัก นครสวรรค์			
क्रमक्रम	จังหวัด/อำเภอ/ตำบล	จำนวนครัวเรือนที่ क्रमक्रम	เปอร์เซ็นต์เมื่อเทียบกับ จำนวนครัวเรือนทั้งหมด
ทุ่งทอง		70 ☆	3.66%
บึงสามัคคี		8,790	
เทพนิมิต		1,712 ☆	89.17%
บึงสามัคคี		1,422 ☆	84.90%
ระหาน		2,865 ☆	91.83%
วังชะโอน		2,791 ☆	99.22%
ปางศิลาทอง		2,410	
โพธิ์ทอง		1,809 ☆	43.08%
ปางตาไว		131 ☆	5.12%
หินดาด		470 ☆	15.36%
ชัยนาท		35,288	
เนินขาม		58	
กะบกเตี้ย		58 ☆	2.91%
เมืองชัยนาท		5,528	
เขาทัพพระ		1,287 ☆	43.55%
เสือโฮก		1,063 ☆	48.01%
ท่าชัย		357 ☆	13.01%
ธรรมามูล		1,537 ☆	62.84%
นางลือ		40 ☆	1.62%
บ้านกล้วย		862 ☆	13.94%
หาดท่าเสา		382 ☆	23.34%
มโนรมย์		10,347	
ไร่พัฒนา		1,080 ☆	94.65%
คังสำเภา		1,750 ☆	75.79%
ท่าจนวน		2,270 ☆	100.00%
วัดโคก		1,139 ☆	98.02%
ศิลาदान		1,005 ☆	100.00%
หางน้ำสาคร		2,313 ☆	99.87%
อู่ตะเภา		790 ☆	73.42%
วัดสิงห์		9,200	
บ่อแร่		841 ☆	100.00%
มะขามเตา		1,943 ☆	92.09%
วังหมัน		1,325 ☆	90.82%
วัดสิงห์		1,780 ☆	100.00%
หนองขุม		1,216 ☆	100.00%
หนองน้อย		991 ☆	78.96%

สถานีหลัก นครสวรรค์			
क्रमक्रम	จังหวัด/อำเภอ/ตำบล	จำนวนครัวเรือนที่ क्रमक्रम	เปอร์เซ็นต์เมื่อเทียบกับ จำนวนครัวเรือนทั้งหมด
หนองบัว		1,104 ★	100.00%
สรคบุรี		159	
ห้วยกรด		159 ☆	5.64%
สรรพยา		2,344	
ดลก		1,262 ☆	42.31%
บางหลวง		572 ☆	23.16%
สรรพยา		183 ☆	8.04%
หาดอาษา		327 ☆	13.75%
หนองมะโมง		6,212	
กุดอก		880 ★	100.00%
วังตะเคียน		2,251 ★	99.03%
สะพานหิน		1,630 ★	89.02%
หนองมะโมง		1,451 ★	80.17%
หันคา		1,440	
ไพรมกุง		408 ☆	24.30%
หนองแขง		774 ☆	31.67%
ห้วย		258 ☆	14.36%
นครสวรรค์		311,983	
เก้าเสี้ยว		11,436	
เก้าเสี้ยว		2,048 ★	100.00%
เขาดิน		2,143 ★	100.00%
มหาโพธิ์		1,835 ★	100.00%
หนองเต่า		2,369 ★	100.00%
ห้วย		3,041 ★	100.00%
เมืองนครสวรรค์		97,625	
เกรียงไกร		1,903 ★	100.00%
แควใหญ่		827 ★	100.00%
กลางแดด		1,439 ★	99.79%
ตะเคียนเลื่อน		1,859 ★	100.00%
นครสวรรค์ตก		22,350 ★	100.00%
นครสวรรค์ออก		6,998 ★	100.00%
บางพระหลวง		859 ★	100.00%
บางม่วง		2,762 ★	100.00%
บ้านแก่ง		2,323 ★	100.00%
บ้านมะเกลือ		3,498 ★	100.00%
บึงเสนาท		1,618 ★	100.00%

สถานีหลัก นครสวรรค์			
क्रमक्रम	จังหวัด/อำเภอ/ตำบล	จำนวนครัวเรือนที่ क्रमक्रम	เปอร์เซ็นต์เมื่อเทียบกับ จำนวนครัวเรือนทั้งหมด
ปากน้ำโพ		16,413 ★	99.76%
พระนอน		3,132 ★	99.68%
วัดไพร		12,218 ★	100.00%
หนองกรด		6,995 ★	99.99%
หนองกระโดน		5,524 ★	99.98%
หนองปลิง		6,907 ★	99.91%
แม่เย็น		83	
แม่เย็น		83 ☆	1.36%
แม่วงก์		10,148	
เขาชนกัน		3,942 ★	90.52%
แม่เลี้ยง		8 ☆	0.13%
แม่วงก์		2,304 ★	96.20%
วังชาน		3,894 ★	97.35%
โกรกพระ		10,800	
เนินกว่า		864 ★	100.00%
เนินศาลา		900 ★	94.24%
โกรกพระ		2,675 ★	100.00%
นากลาง		920 ★	100.00%
บางประมง		1,382 ★	100.00%
บางมะพร้าว		1,244 ★	100.00%
ยางตาล		1,308 ★	94.85%
ศาลาแดง		915 ★	100.00%
หาดสูง		592 ★	100.00%
ไพศาล		17,879	
โคกเตี้ย		2,625 ★	99.81%
โพธิ์ประสาท		1,582 ☆	72.77%
ไพศาล		4,191 ★	94.12%
ตะคร้อ		1,411 ☆	38.69%
นาขอม		1,458 ★	84.28%
วังข่อย		1,219 ☆	49.73%
วังน้ำดี		2,291 ★	85.01%
สำโรงชัย		3,102 ★	91.07%
ชุมแสง		21,840	
เกษไชย		2,507 ★	100.00%
โคกหม้อ		1,359 ★	100.00%
ไพสิงห์		979 ★	100.00%

สถานีหลัก นครสวรรค์			
क्रमक्रम	จังหวัด/อำเภอ/ตำบล	จำนวนครัวเรือนที่ क्रमक्रम	เปอร์เซ็นต์เมื่อเทียบกับ จำนวนครัวเรือนทั้งหมด
ขะมิ่ง		1,138	100.00%
ขะมิ่ง		3,433	100.00%
ขะมิ่ง		3,012	100.00%
ขะมิ่ง		1,062	100.00%
ขะมิ่ง		2,473	100.00%
ขะมิ่ง		1,763	100.00%
ขะมิ่ง		1,408	100.00%
ขะมิ่ง		1,229	100.00%
ขะมิ่ง		1,477	100.00%
ขะมิ่ง		1,624	
ขะมิ่ง		185	5.27%
ขะมิ่ง		1,439	64.97%
ขะมิ่ง		7,338	
ขะมิ่ง		386	33.16%
ขะมิ่ง		409	14.81%
ขะมิ่ง		885	67.51%
ขะมิ่ง		106	6.92%
ขะมิ่ง		1,144	42.46%
ขะมิ่ง		1,009	92.65%
ขะมิ่ง		3,399	99.30%
ขะมิ่ง		11,836	
ขะมิ่ง		5,051	27.99%
ขะมิ่ง		3,840	99.02%
ขะมิ่ง		2,945	97.03%
ขะมิ่ง		23,091	
ขะมิ่ง		3,834	95.25%
ขะมิ่ง		3,692	100.00%
ขะมิ่ง		1,012	81.42%
ขะมิ่ง		1,756	100.00%
ขะมิ่ง		2,406	99.05%
ขะมิ่ง		945	100.00%
ขะมิ่ง		2,164	100.00%
ขะมิ่ง		2,828	100.00%
ขะมิ่ง		2,009	93.44%
ขะมิ่ง		2,445	84.40%
ขะมิ่ง		27,915	

สถานีหลัก นครสวรรค์			
क्रमक्रम	จังหวัด/อำเภอ/ตำบล	จำนวนครัวเรือนที่ क्रमक्रम	เปอร์เซ็นต์เมื่อเทียบกับ จำนวนครัวเรือนทั้งหมด
ขะมิ่ง		3,139	100.00%
ขะมิ่ง		2,036	100.00%
ขะมิ่ง		2,590	100.00%
ขะมิ่ง		1,983	100.00%
ขะมิ่ง		2,272	100.00%
ขะมิ่ง		1,960	100.00%
ขะมิ่ง		1,990	100.00%
ขะมิ่ง		2,359	100.00%
ขะมิ่ง		1,362	100.00%
ขะมิ่ง		3,597	100.00%
ขะมิ่ง		2,016	100.00%
ขะมิ่ง		1,336	100.00%
ขะมิ่ง		1,275	100.00%
ขะมิ่ง		22,692	
ขะมิ่ง		2,913	93.91%
ขะมิ่ง		2,784	98.86%
ขะมิ่ง		1,969	100.00%
ขะมิ่ง		1,302	92.54%
ขะมิ่ง		2,116	98.42%
ขะมิ่ง		2,140	89.61%
ขะมิ่ง		4,295	89.67%
ขะมิ่ง		1,016	99.32%
ขะมิ่ง		1,215	99.10%
ขะมิ่ง		1,766	86.70%
ขะมิ่ง		1,176	94.23%
ขะมิ่ง		26,891	
ขะมิ่ง		2,015	100.00%
ขะมิ่ง		4,018	100.00%
ขะมิ่ง		551	65.91%
ขะมิ่ง		6,693	100.00%
ขะมิ่ง		95	9.42%
ขะมิ่ง		1,138	52.25%
ขะมิ่ง		4,284	100.00%
ขะมิ่ง		819	100.00%
ขะมิ่ง		2,672	100.00%
ขะมิ่ง		1,595	100.00%

สถานีหลัก นครสวรรค์			
क्रमक्रम	จังหวัด/อำเภอ/ตำบล	จำนวนครัวเรือนที่ क्रमक्रम	เปอร์เซ็นต์เมื่อเทียบกับ จำนวนครัวเรือนทั้งหมด
หนองยาว		1,403 ★	100.00%
หัวน้ำหอม		1,608 ✨	74.65%
หนองบัว		20,785	
ทุ่งทอง		2,798 ✨	73.52%
ธารพาร		2,629 ★	100.00%
วังบัว		2,845 ✨	79.20%
หนองกลับ		4,144 ★	80.36%
หนองบัว		4,645 ★	80.61%
หัวใหญ่		944 ★	100.00%
หัวยี่หว้าเหนือ		966 ✨	77.03%
หัวยี่หว้าใต้		674 ★	100.00%
หัวยี่หว้า		1,140 ✨	62.84%
พิจิตร		89,642	
เมืองพิจิตร		1,193	
เมืองเก่า		709 ☆	40.58%
คลองตะเข้		5 ☆	0.16%
ดงกลาง		93 ☆	6.66%
ดงป่าคำ		322 ☆	21.51%
หัวดง		64 ☆	2.98%
โพทะเล		18,058	
โพทะเล		2,521 ★	100.00%
ทะเล		2,364 ★	100.00%
ท่าเสา		1,806 ★	100.00%
ท่าขมิ้น		1,782 ★	100.00%
ท่าม่วง		1,114 ★	100.00%
ท่าบัว		1,998 ★	100.00%
ท้ายน้ำ		1,649 ★	100.00%
ทุ่งน้อย		1,055 ★	100.00%
บางตลาด		1,164 ★	100.00%
บ้านน้อย		1,074 ★	100.00%
วัดขวาง		1,531 ★	100.00%
โพธิ์ประทับช้าง		10,466	
เนินสว่าง		1,380 ✨	77.05%
โพธิ์ประทับช้าง		1,377 ✨	64.05%
โนนทาโพ		2,120 ★	99.95%
ไร่รวม		1,073 ✨	50.57%

สถานีหลัก นครสวรรค์			
क्रमक्रम	จังหวัด/อำเภอ/ตำบล	จำนวนครัวเรือนที่ क्रमक्रम	เปอร์เซ็นต์เมื่อเทียบกับ จำนวนครัวเรือนทั้งหมด
ดงเสือเหลือง		1,669 ★	100.00%
ทุ่งใหญ่		2,086 ★	97.39%
วังจิก		761 ✨	58.14%
ดงเจริญ		4,780	
วังจิว		559 ☆	46.24%
วังจิวใต้		899 ★	81.28%
สำนักขนิแฉกร		1,668 ★	93.60%
หัวยี่หว้า		1,085 ★	88.14%
หัวยี่หว้า		569 ✨	55.57%
ตะพานหิน		14,608	
โทรโรงโขน		479 ★	100.00%
ไผ่หลวง		781 ★	95.95%
คลองคูณ		1,243 ★	100.00%
จ้วย		792 ☆	40.02%
ดงตะขบ		1,050 ★	96.24%
ตะพานหิน		1,625 ☆	27.47%
ทับหมัน		1,268 ★	100.00%
ทุ่งโพธิ์		492 ★	81.32%
วังสำโรง		1,680 ★	88.65%
วังหลุม		1,883 ★	91.45%
วังหว้า		944 ✨	79.19%
หนองพยอม		1,892 ★	91.40%
หัวยี่หว้า		479 ☆	26.72%
ทับคล้อ		13,649	
เขาเจ็ดยักษ์		2,084 ★	86.83%
เขาทราย		4,213 ★	85.63%
ทับคล้อ		5,060 ★	97.99%
ท้ายทุ่ง		2,292 ★	99.44%
บางมูลนาก		16,270	
เนินมะกอก		2,544 ★	100.00%
บางไผ่		2,377 ★	99.75%
บางมูลนาก		3,496 ★	100.00%
ภูมิ		734 ★	99.86%
ลำประดา		812 ★	98.42%
วังกรด		581 ✨	76.05%
วังตะกู		1,558 ★	92.85%

สถานีหลัก นครสวรรค์			
क्रमक्रम	จังหวัด/อำเภอ/ตำบล	จำนวนครัวเรือนที่ ครอบคลุม	เปอร์เซ็นต์เมื่อเทียบกับ จำนวนครัวเรือนทั้งหมด
วังสำโรง		1,302	99.31%
ห้วยเขน		510	100.00%
หอไกร		2,356	100.00%
บึงมาร่าง		9,217	
แหลมรัง		2,412	100.00%
โพธิ์โพรงงาม		1,593	100.00%
บางลาย		2,196	100.00%
บึงนาราง		1,660	100.00%
ห้วยแก้ว		1,356	100.00%
วังทรายพูน		705	
หนองปล่อง		55	5.37%
หนองพระ		650	25.48%
สามง่าม		696	
เนินปอ		140	5.25%
รังนก		52	2.66%
หนองโสน		504	13.93%
พิเศษโลก		580	
เนินมะปราง		580	
เนินมะปราง		7	0.23%
บ้านม่วง		329	14.53%
วังยาง		244	15.10%
ลพบุรี		1,158	
โคกเจริญ		5	
หนองมะค่า		5	0.41%
โคกสำโรง		9	
ดงมะขุม		9	0.50%
วังเพลิง		-	0.00%
หนองม่วง		1,144	
ดงดินแดง		334	21.10%
บ่อทอง		257	11.08%
ยางโทน		176	11.25%
หนองม่วง		377	10.55%
อุทัยธานี		43,290	
เมืองอุทัยธานี		20,759	
เกาะเทโพ		791	100.00%
เนินแจง		633	98.60%

สถานีหลัก นครสวรรค์			
क्रमक्रम	จังหวัด/อำเภอ/ตำบล	จำนวนครัวเรือนที่ ครอบคลุม	เปอร์เซ็นต์เมื่อเทียบกับ จำนวนครัวเรือนทั้งหมด
โนนเหล็ก		382	100.00%
ดอนขวาง		885	100.00%
ท่าซุง		1,271	97.17%
ทุ่งใหญ่		261	100.00%
น้ำซึม		2,584	100.00%
สะแกกรัง		1,949	100.00%
หนองดํา		529	100.00%
หนองแก		628	100.00%
หนองไผ่แมน		690	100.00%
หนองพังคํา		509	100.00%
หาดทอง		596	100.00%
อุทัยใหม่		9,051	100.00%
ทัพทัน		4,468	
เขาซี้ฝอย		368	96.34%
โคกหม้อ		147	19.14%
ดงคูด		89	2.69%
ทัพทัน		1,789	99.89%
ทุ่งนาไทย		437	95.41%
หนองกลางดง		600	67.04%
หนองยายตา		136	14.45%
หนองสระ		420	68.97%
หนองหญ้าปล้อง		482	97.37%
บ้านไร่		2,646	
เมืองกาจ		710	29.09%
แก้มะกรูด		-	0.00%
ทัพหลวง		62	2.22%
บ้านใหม่คลองเคียน		74	6.59%
วังหิน		590	48.68%
หนองจอก		221	11.66%
หนองบึงกล้วย		180	15.73%
ทุ่งขี้		809	38.07%
ลานสัก		4	
ระป่า		4	0.10%
สว่างอารมณ์		260	
ไพศัย		246	6.27%
หนองหลวง		14	1.09%

สถานีหลัก นครสวรรค์			
क्रमक्रम	จังหวัด/อำเภอ/ตำบล	จำนวนครัวเรือนที่ ครอบคลุม	เปอร์เซ็นต์เมื่อเทียบกับ จำนวนครัวเรือนทั้งหมด
หนองขาหย่าง		5,257	
ดงขวาง		689	100.00%
ดอนกลอย		433	100.00%
ท่าโพ		851	100.00%
ทุ่งพิง		424	100.00%
หนองไผ่		749	100.00%
หนองขาหย่าง		918	100.00%
หมกแถว		258	100.00%
หลมเข้า		772	100.00%
หัวรอม		163	100.00%
หนองฉาง		9,746	
เขากวางทอง		285	13.09%
เขามางแกรก		162	7.63%
ทุ่งโพ		1,809	78.21%
ทุ่งพง		671	100.00%
บ้านเก่า		410	100.00%
หนองฉาง		2,300	100.00%
หนองนางนวล		872	98.75%
หนองยาง		1,672	100.00%
หนองสร้าง		932	100.00%
อุทัยเก่า		633	95.48%
หัวมด		150	
สูญชัย		150	7.33%
รวมทั้งสิ้น (ทั้งสถานีหลัก)		558,801	

เฟส 2			
กำหนดการให้บริการ 1 ตุลาคม 2557			
สถานีหลัก	จำนวนครัวเรือนที่ครอบคลุม	เปอร์เซ็นต์ของจำนวน ครัวเรือนทั้งหมด	
นครสวรรค์	314,191	1.38%	
อุทัย	227,514	1.00%	
ตรัง	205,975	0.90%	
สุรินทร์	540,099	2.37%	
รวมทั้งสิ้น	1,287,779	5.64%	

สถานีหลัก นครศรีธรรมราช			
क्रमक्रम	จังหวัด/อำเภอ/ตำบล	จำนวนครัวเรือนที่ क्रमक्रम	เปอร์เซ็นต์เมื่อเทียบกับ จำนวนครัวเรือนทั้งหมด
ดั่ง	-	-	0.00%
ห้วยยอด	-	-	0.00%
ปากแจ่ม	-	☆	0.00%
นครศรีธรรมราช	295,925		
เฉลิมพระเกียรติ	9,598		
เชียรเขมา	1,948	★	100.00%
ดอนตรอ	1,619	★	100.00%
ทางพูน	2,531	★	100.00%
สวนหลวง	3,500	★	100.00%
เชียรใหญ่	13,538		
เขาพระบาท	1,868	★	100.00%
เชียรใหญ่	1,364	★	100.00%
เลือ้ง	848	★	100.00%
แม่เจ้าอยู่หัว	2,580	★	100.00%
ไสหมาก	1,319	★	100.00%
การะเกด	2,180	★	100.00%
ห้องลำเจียก	1,447	★	100.00%
ท่าขนาน	763	★	100.00%
บ้านเนิน	879	★	100.00%
บ้านกลาง	290	★	100.00%
เมืองนครศรีธรรมราช	95,044		
โพธิ์เสด็จ	12,936	★	100.00%
ในเมือง	16,855	★	100.00%
ไชยมุนตรี	1,879	★	100.00%
กำแพงเขมา	2,745	★	100.00%
คลัง	7,963	★	100.00%
ท่าเรือ	6,872	★	100.00%
ท่าไร่	2,421	★	100.00%
ท่าจั่ว	3,423	★	89.58%
ท่าซึก	4,055	★	100.00%
ท่าวัง	6,950	★	100.00%
นาเคียน	3,643	★	100.00%
นาทราย	2,000	★	100.00%
บางจาก	3,260	★	100.00%
ปากนคร	5,187	★	100.00%
ปากพูน	13,248	★	100.00%

สถานีหลัก นครศรีธรรมราช			
क्रमक्रम	จังหวัด/อำเภอ/ตำบล	จำนวนครัวเรือนที่ क्रमक्रम	เปอร์เซ็นต์เมื่อเทียบกับ จำนวนครัวเรือนทั้งหมด
มะม่วงสองต้น	1,607	★	100.00%
ขนอม	6	☆	0.10%
จุฬาภรณ์	6,813		
ควนหนองควัว	881	★	96.92%
ทุ่งโพธิ์	1,828	★	62.65%
นาหมอนบุญ	1,488	★	67.12%
บ้านควนมุต	498	★	100.00%
บ้านชะอวด	716	★	94.09%
สามตำบล	1,402	★	67.27%
ฉวาง	78		
ละอาย	78	☆	2.13%
ชะอวด	26,537		
เกาะขันธุ์	2,818	★	100.00%
เขาพระทอง	2,368	★	95.99%
เค็ง	2,113	★	99.72%
ขอนหาด	1,916	★	100.00%
ควนหนองหงษ์	2,116	★	90.39%
ชะอวด	4,760	★	100.00%
ท่าเสม็ด	1,442	★	100.00%
ท่าประจ๊ะ	2,420	★	100.00%
นางหลง	2,054	★	100.00%
บ้านดูล	2,090	★	100.00%
วังอ่าง	2,440	★	72.32%
ข้างกลาง	107		
ข้างกลาง	92	☆	1.66%
สวนขัน	15	☆	0.89%
ท่าศาลา	29,900		
โพธิ์ทอง	2,256	★	100.00%
โมคลาน	3,270	★	100.00%
ไทรบุรี	2,118	★	100.00%
กลาย	1,553	★	57.12%
ดอนตรอก	1,398	★	100.00%
ดั่งขัน	1,910	★	79.82%
ท่าขัน	3,549	★	100.00%
ท่าศาลา	10,049	★	100.00%

สถานีหลัก นครศรีธรรมราช			
क्रमक्रम	จังหวัด/อำเภอ/ตำบล	จำนวนครัวเรือนที่ ครอบคลุม	เปอร์เซ็นต์เมื่อเทียบกับ จำนวนครัวเรือนทั้งหมด
สระแก้ว		2,436	85.93% ★
หัวตะพาน		1,361	100.00% ★
ทุ่งสง		233	
ถ้าใหญ่		30	0.56% ☆
ที่วัง		116	2.21% ☆
นาหลวงเสน		21	0.78% ☆
น้ำตก		66	7.20% ☆
นมพิตำ		5,010	
กรุงชิง		202	6.10% ☆
กะหอบ		2,161	100.00% ★
นมพิตำ		1,303	51.40% ☆
นาหวง		1,344	61.15% ☆
ปากพ่อง		30,893	
เกาะทวด		1,642	100.00% ★
แหลมตะลุมพุก		692	100.00% ★
ขนามนาก		1,473	100.00% ★
คลองกระบือ		1,739	100.00% ★
คลองน้อย		3,267	100.00% ★
ชะเมา		1,090	100.00% ★
ท่าพญา		1,301	100.00% ★
บางตะพong		353	100.00% ★
บางพระ		1,806	100.00% ★
บางศาลา		741	100.00% ★
บ้านเพ็ง		813	100.00% ★
บ้านใหม่		1,108	100.00% ★
ปากแพรก		1,030	100.00% ★
ปากพ่อง		4,550	100.00% ★
ปากพ่องฝั่งตะวันตก		2,940	100.00% ★
ปากพ่องฝั่งตะวันออก		3,353	99.97% ★
ป่าระกา		1,319	100.00% ★
ทุ่งสง		1,676	100.00% ★
พรหมคีรี		8,681	
ทอนหงส์		2,174	61.48% ☆
นาเรียง		1,562	100.00% ★
บ้านเกาะ		1,208	84.01% ★
พรหมโลก		2,122	72.45% ☆

สถานีหลัก นครศรีธรรมราช			
क्रमक्रम	จังหวัด/อำเภอ/ตำบล	จำนวนครัวเรือนที่ ครอบคลุม	เปอร์เซ็นต์เมื่อเทียบกับ จำนวนครัวเรือนทั้งหมด
อินคีรี		1,615	100.00% ★
พระพรหม		13,886	
ช้างซ้าย		3,538	100.00% ★
ท้ายสำเภา		3,946	100.00% ★
นาพรุ		2,861	100.00% ★
นาสาร		3,541	100.00% ★
พิปูน		-	
ยางค่อม		-	0.00% ☆
ร่อนพิบูลย์		18,790	
เสาชง		3,246	100.00% ★
ควนเกย		1,150	94.34% ★
ควนชุม		2,171	100.00% ★
ควนพ่อง		3,430	100.00% ★
ร่อนพิบูลย์		4,070	48.56% ☆
หินตก		4,723	81.52% ★
ลานสกา		9,920	
เขาแก้ว		1,626	58.38% ☆
กำโลน		2,097	69.92% ☆
ขุนทะเล		3,199	96.97% ★
ท่าดี		2,237	81.73% ★
ลานสกา		761	40.96% ☆
สิชล		5,328	
เขาน้อย		88	4.98% ☆
เทพราช		304	12.48% ☆
เปลิยน		1,465	62.47% ☆
เส่าเภา		2,390	61.65% ☆
จลอง		540	26.32% ☆
ทุ่งใส		305	9.75% ☆
ทุ่งปรัง		193	5.47% ☆
สิชล		43	0.71% ☆
หัวไทร		21,563	
เกาะเพชร		1,942	100.00% ★
เขาพังไกร		2,269	100.00% ★
แหลม		2,177	100.00% ★
ควนชะลิก		1,638	82.89% ★
ทรายขาว		2,141	88.80% ★

นศครตรีธรรมราช		
สถานีหลัก	จำนวนคร่ำเรียนที่ ครบคณลุม	เปอร์เซ็นต์เมื่อเทียบกับ จำนวนคร่ำเรียนทั้งหมด
ท่าชอม	1,063 ★	100.00%
บางนบ	762 ★	100.00%
บ้านราม	1,000 ★	94.79%
รามแก้ว	939 ★	100.00%
หน้าสดน	3,366 ★	100.00%
หัวไทร	4,266 ★	100.00%
พัทลุง	11,904	
กงหรา	35	
งหวา	30 ☆	2.44%
คลองเฉลิม	5 ☆	0.14%
คลองพวยชว	- ☆	0.00%
ควนขนุน	3,800	
แหลมโดนด	1,196 ★	75.70%
ชวมง	425 ☆	13.26%
ทะเลน้อย	1,449 ★	71.48%
นชยด	111 ☆	3.96%
บันด	141 ☆	7.46%
พนงดง	478 ☆	14.45%
ป่าพะยอม	7,244	
เกาะเดา	1,435 ☆	38.44%
บ้านพร้าว	3,008 ★	90.60%
ป่าพะยอม	2,061 ★	99.76%
ลานช่อย	740 ☆	29.74%
ศรีบรรพด	825	
เขานู่	46 ☆	2.48%
เขาย่า	659 ☆	26.72%
ดะแพน	120 ☆	7.15%
สงขลา	6,362	
ระโนด	6,362	
แดนสงวน	1,052 ★	100.00%
คลองแดน	1,337 ★	100.00%
ดะเครีช	825 ★	54.35%
ท่าบอน	1,952 ★	66.24%
บ้านใหม่	978 ★	64.13%
บ้านชว	218 ☆	13.92%
รวมทั้งสิ้น (ทั้งสถานีหลัก)	314,191	

ภูเก็ต		
สถานีหลัก	จำนวนคร่ำเรียนที่ ครบคณลุม	เปอร์เซ็นต์เมื่อเทียบกับ จำนวนคร่ำเรียนทั้งหมด
กระบี่	33,206	
เกาะสันดา	4,640	
เกาะกลาง	1,234 ★	61.33%
เกาะสันดาใหญ่	1,147 ☆	41.32%
เกาะสันดาอ่อย	673 ☆	47.39%
คลองยาง	62 ☆	4.28%
ศาลาด่าน	1,524 ☆	42.71%
เขาพนม	15	
หน้าเขา	15 ☆	0.57%
เมืองกระบี่	7,496	
เขาคราม	1,121 ☆	42.37%
เขาทอง	562 ☆	32.45%
ไสไทย	158 ☆	2.66%
กระบี่น้อย	9 ☆	0.15%
คลองประสงค์	409 ☆	34.00%
ทับปริก	329 ☆	10.24%
หนองทะเล	990 ☆	30.61%
อ่าวนาง	3,918 ☆	44.72%
เหนือคลอง	7,270	
เกาะศรีบอยา	1,118 ★	70.85%
เหนือคลอง	690 ☆	12.28%
โคกยาง	497 ☆	26.02%
คลองขม่า	658 ☆	48.31%
คลองขนาน	2,050 ★	66.95%
ดั่งชัน	1,460 ★	97.79%
ปกาสัย	797 ☆	33.61%
คลองท่อม	5,529	
เพทลา	218 ☆	10.19%
คลองท่อมเหนือ	601 ☆	26.18%
คลองท่อมใต้	3,347 ★	72.51%
คลองพน	256 ☆	4.64%
ทรายขาว	76 ☆	2.37%
พุดินนา	364 ☆	10.47%
หัวน้ำขาว	667 ☆	26.79%
ปลายพระยา	640	
เขาดอ	240 ☆	10.24%

สถานีหลัก	ภูเก็ต		
ครอบคลุม จังหวัด/อำเภอ/ตำบล	จำนวนครัวเรือนที่ ครอบคลุม	จำนวนครัวเรือนที่ เปลี่ยนสถานะใหม่เทียบกับ จำนวนครัวเรือนทั้งหมด	
ศรีวง	400 ☆	22.35%	
ปลายพระยา	- ☆	0.00%	
อ่าวลึก	7,616		
เขาใหญ่	358 ☆	26.25%	
แหลมสัก	1,193 ☆	65.01%	
คลองยา	2 ☆	0.16%	
คลองหิน	667 ☆	36.11%	
นาเหนือ	727 ☆	42.99%	
บ้านกลาง	523 ☆	35.43%	
อ่าวลึกเหนือ	1,490 ☆	57.26%	
อ่าวลึกใต้	1,979 ☆	46.71%	
อ่าวลึกน้อย	677 ☆	45.77%	
ตรง	52		
สิเกา	52		
กะลาเส	52 ☆	1.97%	
พังงา	33,736		
เกาะยาว	3,347		
เกาะยาวใหญ่	467 ☆	59.41%	
เกาะยาวน้อย	1,450 ☆	71.50%	
พรใน	1,430 ☆	86.67%	
เมืองพังงา	11,137		
เกาะปันหยี	1,032 ☆	90.61%	
ตากแดด	689 ☆	51.34%	
อ่าวนาค	1,525 ☆	84.49%	
ท้ายช้าง	5,190 ☆	100.00%	
ทุ่งคาโงก	99 ☆	10.24%	
นบปรัง	948 ☆	44.44%	
บางเตย	1,357 ☆	72.41%	
ปากอ	251 ☆	29.56%	
สองแพรก	46 ☆	19.41%	
กะปง	3		
กะปง	3 ☆	0.42%	
ตะกั่วทุ่ง	8,631		
โคกกลอย	4,466 ☆	80.37%	
กระโสม	980 ☆	48.42%	
กะไหล	558 ☆	30.38%	

สถานีหลัก	ภูเก็ต		
ครอบคลุม จังหวัด/อำเภอ/ตำบล	จำนวนครัวเรือนที่ ครอบคลุม	จำนวนครัวเรือนที่ เปลี่ยนสถานะใหม่เทียบกับ จำนวนครัวเรือนทั้งหมด	
คลองเคียน	1,275 ☆	94.87%	
ถ้ำ	281 ☆	22.53%	
ท่าอยู่	263 ☆	21.54%	
หลอยุง	808 ☆	40.08%	
ทับปุด	5,463		
โคกเจริญ	782 ☆	76.22%	
ถ้ำทองหลวง	- ☆	0.00%	
ทับปุด	1,924 ☆	91.31%	
บ่อแสน	1,205 ☆	67.81%	
บางเหรียง	100 ☆	15.58%	
มะรุ่ย	1,452 ☆	96.10%	
ท้ายเหมือง	5,155		
ท้ายเหมือง	2,203 ☆	45.10%	
ทุ่งมะพร้าว	2 ☆	0.06%	
นาเดย	1,419 ☆	43.20%	
บางทอง	97 ☆	5.10%	
ลำแก่น	1,434 ☆	33.48%	
ภูเก็ต	160,520		
เมืองภูเก็ต	106,277		
เกาะแก้ว	6,509 ☆	89.05%	
กะรน	1,055 ☆	16.01%	
ฉลอง	13,448 ☆	92.56%	
ตลาดเหนือ	9,028 ☆	100.00%	
ตลาดใหญ่	14,366 ☆	100.00%	
รัษฎา	24,658 ☆	98.98%	
ราไวย์	10,866 ☆	86.82%	
วิชิต	26,347 ☆	97.07%	
กะทู้	18,867		
กมลา	451 ☆	9.63%	
กะทู้	13,965 ☆	91.17%	
ป่าตอง	4,451 ☆	31.20%	
ตลาด	35,376		
เชิงทะเล	4,670 ☆	45.94%	
เทพกระษัตรี	7,533 ☆	78.39%	
ไม้ขาว	5,178 ☆	99.25%	
ป่าตอง	5,781 ☆	86.03%	

สถานีหลัก		ภูเก็ต	
ครอบคลุม จังหวัด/อำเภอ/ตำบล	จำนวนครัวเรือนที่ครอบคลุม	จำนวนครัวเรือนที่เพิ่มขึ้นเทียบกับจำนวนครัวเรือนทั้งตำบล	
ศรีสุนทร	11,076	74.88%	★
สาคู	1,138	38.43%	☆
รวมทั้งสิ้น (ทั้งสถานีหลัก)	227,514		

สถานีหลัก		ตรัง	
ครอบคลุม จังหวัด/อำเภอ/ตำบล	จำนวนครัวเรือนที่ครอบคลุม	จำนวนครัวเรือนที่เพิ่มขึ้นเทียบกับจำนวนครัวเรือนทั้งตำบล	
กระบุรี	6,210		
เกาะลันตา	1,086		
เกาะกลาง	54	☆	2.68%
เกาะลันตาใหญ่	626	☆	22.55%
เกาะลันตาน้อย	111	☆	7.82%
คลองยาง	120	☆	8.29%
ศาลาด่าน	175	☆	4.90%
เหนือคลอง	18		
เกาะศรีบอยา	14	☆	0.89%
คลองขนาน	4	☆	0.13%
คลองท่อม	4,769		
คลองท่อมเหนือ	94	☆	4.09%
คลองพน	2,393	☆	43.34%
ทรายขาว	1,712	★	53.28%
หัวน้ำขาว	570	☆	22.89%
ลำทับ	337		
ดินแดง	257	☆	18.23%
ลำทับ	80	☆	2.30%
ตรัง	169,701		
เมืองตรัง	54,656		
โคกหล่อ	6,429	★	100.00%
ควนปรัง	2,480	★	100.00%
ทับเที่ยง	23,233	★	100.00%
นาโต๊ะหมิง	1,538	★	100.00%
นาโยงใต้	1,358	★	100.00%
นาตาล่วง	3,082	★	100.00%
นาท่ามเหนือ	3,817	★	96.76%
นาท่ามใต้	1,808	★	100.00%
นาบีนหลา	1,060	★	100.00%
นาพละ	998	★	97.84%
น้ำผุด	420	☆	14.08%
บางรัก	1,800	★	100.00%
บ้านโพธิ์	2,952	★	89.89%
บ้านคาน	1,979	★	100.00%
หนองตรุด	1,702	★	99.94%
กันตัง	18,558		

สถานีหลัก	ดิ่ง	จำนวนคร่าเรือที่ ครอบคลุม	เปอร์เซ็นต์เมื่อเทียบกับ จำนวนคร่าเรือทั้งหมด
เกาะสิงขร	☆	265	13.19%
โคกยาง	★	1,148	86.12%
กันตัง	★	4,762	100.00%
กันตังใต้	★	1,411	75.78%
คลองขี้ส้ม	★	1,170	99.91%
คลองลึก	★	923	84.37%
ควนธานี	★	1,711	100.00%
นาเกลือ	☆	131	11.57%
บ่อน้ำร้อน	☆	930	36.80%
บางเป่า	★	2,955	96.79%
บางลึก	☆	311	17.13%
บางหมาก	★	1,448	100.00%
ย่านซื่อ	★	642	100.00%
วังวน	★	751	72.00%
นาโยง		11,048	
โคกละปำ	★	1,938	100.00%
ช่อง	★	704	50.87%
นาโยงเหนือ	★	3,240	100.00%
นาข้าวเสีย	★	2,587	100.00%
นาหมื่นศรี	★	1,711	94.43%
ละมอ	☆	868	38.00%
ปะเหลียน		11,203	
เกาะสุกร	☆	157	20.21%
แหลมสอ	★	1,587	89.26%
ท่าข้าม	☆	506	19.36%
ท่าพญา	★	1,165	100.00%
ทุ่งยาว	★	1,460	60.99%
บางด้วน	★	1,209	100.00%
บ้านนา	★	2,866	98.08%
ปะเหลียน	☆	825	22.07%
ลิพัง	☆	184	10.04%
สุโสะ	★	1,244	66.28%
ย่านตาขาว		17,561	
เกาะปายะ	★	1,828	100.00%
โพรงระพี	★	900	52.79%
ในควน	★	2,478	100.00%

สถานีหลัก	ดิ่ง	จำนวนคร่าเรือที่ ครอบคลุม	เปอร์เซ็นต์เมื่อเทียบกับ จำนวนคร่าเรือทั้งหมด
ทุ่งกระเบื้อง	★	2,285	98.96%
ทุ่งคายน	★	2,585	99.69%
นาชุมเห็ด	★	1,608	72.66%
ย่านตาขาว	★	4,511	100.00%
หนองบ่อ	★	1,366	100.00%
รัชฎา		8,451	
เขาไพร	★	571	64.81%
คลองปาง	★	2,382	99.87%
ควนเมา	★	2,521	100.00%
หนองบัว	☆	719	45.19%
หนองปรือ	★	2,258	93.42%
วังวิเศษ		12,544	
เขาวิเศษ	★	4,003	99.95%
ท่าสะปำ	★	1,630	99.94%
วังมะปราง	★	1,745	96.41%
วังมะปรางเหนือ	★	2,799	98.52%
อ่าวตง	★	2,367	72.88%
สิเกา		8,084	
เขาไม้แก้ว	☆	803	46.34%
ไม้ฝาด	★	2,037	59.65%
กะลาเส	★	2,076	78.82%
นาเมืองเพชร	★	1,794	99.39%
บ่อหิน	★	1,374	52.34%
ห้วยยอด		25,294	
เขากอบ	★	2,705	98.61%
เขาขาว	★	1,343	100.00%
เขาปูน	☆	398	27.24%
ในตา	☆	48	4.84%
ท่าจวี	★	1,180	81.27%
ทุ่งต้อ	★	1,099	100.00%
นาง	★	2,197	99.82%
บางกุ้ง	★	1,774	99.11%
บางดี	★	2,142	88.81%
ปากแจม	☆	156	10.95%
ปากคม	★	650	61.85%
ลำภูรา	★	1,981	99.10%

สถานีหลัก	ดิ่ง	จำนวนคร่าเรือที่ ครบคลุม	เปอร์เซ็นต์เมื่อเทียบกับ จำนวนคร่าเรือทั้งหมด
วังศรี	1,502	★	99.40%
หนองข้างแสน	2,478	★	100.00%
หัวนาง	1,904	★	100.00%
หัวยอด	3,737	★	83.34%
หาดสำราญ	2,302		
ตะเสะ	285	☆	24.83%
บ้ำหรี	297	☆	36.62%
หาดสำราญ	1,720	★	74.75%
นครศรีธรรมราช	29,712		
ข้างกลาง	673		
ข้างกลาง	642	☆	11.56%
สวนขัน	31	☆	1.84%
ทุ่งสง	21,633		
เขาไร่	2,810	★	96.70%
เขาขาว	1,028	☆	25.18%
กะปาง	3,608	★	62.72%
ควนกรด	1,943	★	60.06%
ชะมาย	2,392	☆	33.05%
ถ้าใหญ่	654	☆	12.22%
ที่รัง	2,376	☆	45.26%
นาโพธิ์	157	☆	9.12%
นาไม้ไผ่	2,027	★	81.80%
นาหลวงเสน	1,394	★	51.46%
น้ำตก	2	☆	0.22%
ปากแพรก	793	☆	7.92%
หนองหงส์	2,449	★	64.43%
นามอน	1,353		
นามอน	1,353	☆	34.23%
บางขัน	5,742		
บางขัน	431	☆	10.17%
บ้านคีตม	1,861	★	75.37%
บ้านลานาว	841	☆	16.14%
วังหิน	2,609	★	99.43%
พิปูน	-		
พิปูน	-	☆	0.00%
รวมพิปูน	311		

สถานีหลัก	ดิ่ง	จำนวนคร่าเรือที่ ครบคลุม	เปอร์เซ็นต์เมื่อเทียบกับ จำนวนคร่าเรือทั้งหมด
รวมพิปูน	309	☆	3.60%
หินตก	2	☆	0.03%
ลานสกา	-		
เขาแก้ว	-	☆	0.00%
พัทลุง	15		
กงหรา	3		
กงหรา	2	☆	0.16%
คลองเฉลิม	1	☆	0.03%
ศรีนครินทร์	8		
บ้านนา	8	☆	0.30%
ลำสินธุ์	-	☆	0.00%
ศรีบรรพต	4		
เขาปู่	2	☆	0.11%
ตะพาน	2	☆	0.12%
สตูล	337		
ทุ่งหว้า	337		
ทุ่งหลัง	13	☆	2.35%
ทุ่งหว้า	25	☆	1.12%
นาทอน	299	☆	14.94%
ป่าแกบ่อหิน	-	☆	0.00%
รวมทั้งสิ้น (ทั้งสถานีหลัก)	205,975		

สถานีหลัก		สรินทร์
ครอบคลุม จังหวัด/อำเภอ/ตำบล	จำนวนครัวเรือนที่ครอบคลุม	เปอร์เซ็นต์เมื่อเทียบกับจำนวนครัวเรือนทั้งหมด
นครราชสีมา	150	
ลำทะเมนชัย	150	
ขอนแก่น	92 ☆	2.96%
บ้านยาง	58 ☆	3.59%
บุรีรัมย์	205,392	
เฉลิมพระเกียรติ	1,339	
ตาเม็ก	1,157 ☆	45.70%
ยายแย้มวัฒนา	157 ☆	7.64%
อีสานเขต	25 ☆	1.14%
เมืองบุรีรัมย์	61,297	
เมืองฝาง	1,651 ☆	100.00%
เสม็ด	4,211 ☆	85.33%
ในเมือง	13,218 ☆	100.00%
กระสัง	1,934 ☆	95.65%
กสนทา	1,639 ☆	99.76%
ชุมเห็ด	6,884 ☆	100.00%
ดงเหล็ก	1,313 ☆	98.72%
บัวทอง	1,436 ☆	100.00%
บ้านบัว	1,695 ☆	59.29%
บ้านยาง	3,308 ☆	99.25%
พระครู	1,655 ☆	100.00%
ลุมพิก	1,908 ☆	98.86%
สายจึก	2,862 ☆	100.00%
สองห้อง	1,206 ☆	72.04%
สะแกโพรง	2,738 ☆	92.94%
สะแกชำ	2,402 ☆	99.67%
หนองตาต	2,476 ☆	99.52%
หลักเขต	1,439 ☆	100.00%
อีสาน	7,322 ☆	89.22%
แคนดง	2,250	
แคนดง	362 ☆	11.36%
ดงพลอง	647 ☆	39.94%
สระบัว	58 ☆	3.81%
หัวฝาย	1,183 ☆	62.69%
กระสัง	22,909	
เมืองไฟ	1,537 ☆	100.00%

สถานีหลัก		สรินทร์
ครอบคลุม จังหวัด/อำเภอ/ตำบล	จำนวนครัวเรือนที่ครอบคลุม	เปอร์เซ็นต์เมื่อเทียบกับจำนวนครัวเรือนทั้งหมด
กระสัง	2,680 ☆	100.00%
กันทรารมย์	1,960 ☆	100.00%
ชุมแสง	1,505 ☆	100.00%
บ้านปรือ	2,195 ☆	100.00%
ลำดวน	2,603 ☆	100.00%
ศรีภูมิ	996 ☆	100.00%
สองชั้น	2,719 ☆	100.00%
สงเนิน	2,360 ☆	100.00%
หนองเต็ง	2,786 ☆	100.00%
หัวลำرای	1,568 ☆	100.00%
คูเมือง	9,057	
คูเมือง	1,565 ☆	56.85%
ดุมใหญ่	2,928 ☆	98.69%
พรสำราย	2,192 ☆	95.22%
หนองขमार	88 ☆	4.20%
หินเหล็กไฟ	2,284 ☆	82.37%
ชำ	61	
เมืองยาง	55 ☆	3.20%
โคกสนวน	6 ☆	0.75%
นางรอง	428	
หนองโสน	428 ☆	35.91%
บ้านกรวด	15,026	
เขาคินเหนือ	1,526 ☆	100.00%
โนนเจริญ	1,927 ☆	100.00%
จันทบเพชร	1,951 ☆	93.57%
บ้านกรวด	1,935 ☆	70.83%
นิงเจริญ	1,011 ☆	54.50%
ปราสาท	3,021 ☆	87.85%
สายตะกู	2,015 ☆	87.53%
หนองโม่งาม	302 ☆	11.85%
หินลาด	1,338 ☆	89.62%
บ้านด่าน	6,877	
โนนขวาง	1,279 ☆	100.00%
บ้านด่าน	2,720 ☆	100.00%
ปราสาท	1,951 ☆	100.00%
วังเหนือ	927 ☆	100.00%

สถานีหลัก		สรินทร์	
क्रमक्रम	จังหวัด/อำเภอ/ตำบล	จำนวนครัวเรือนที่ ครอบคลุม	เปอร์เซ็นต์เมื่อเทียบกับ จำนวนครัวเรือนทั้งหมด
ประโคนชัย		29,234	
เขาคอก		1,287	☆ 51.44%
แสลงโทน		1,587	☆ 100.00%
โคกตูม		1,372	☆ 97.93%
โคกมะขาม		1,076	☆ 99.81%
โคกม้า		1,644	☆ 87.82%
โคกยาง		809	☆ 74.43%
ไพศาล		2,781	☆ 99.86%
จรเข้มาก		2,476	☆ 80.89%
ตะโกตาพิ		1,241	☆ 77.37%
บ้านโพธิ์		2,134	☆ 96.30%
ประโคนชัย		4,631	☆ 72.80%
ประทีป		918	☆ 92.17%
บึงก		1,853	☆ 70.78%
ละเวีย		2,352	☆ 100.00%
สีหสัมพันธ์		1,363	☆ 100.00%
หนองบอน		1,710	☆ 90.91%
ปะด้า		221	
ปะด้า		70	☆ 2.99%
นุทานบ		151	☆ 4.78%
พลับพลาชัย		8,731	
โคกขมิ้น		2,168	☆ 100.00%
จันตุม		2,622	☆ 100.00%
ป่าชัน		1,376	☆ 98.50%
สะเดา		715	☆ 100.00%
สำโรง		1,850	☆ 100.00%
พทไธสง		18	
บ้านยาง		18	☆ 0.89%
สะพานทราย		477	
โคกवान		93	☆ 5.31%
ดาง		100	☆ 2.56%
สะพานทราย		144	☆ 3.44%
หนองแขวง		1	☆ 0.08%
หนองตะครอง		139	☆ 6.65%
ลำปลายมาศ		9,552	
เมืองแฝก		1,867	☆ 78.02%

สถานีหลัก		สรินทร์	
क्रमक्रम	จังหวัด/อำเภอ/ตำบล	จำนวนครัวเรือนที่ ครอบคลุม	เปอร์เซ็นต์เมื่อเทียบกับ จำนวนครัวเรือนทั้งหมด
แสลงพัน		2,294	☆ 99.78%
โคกกลาง		333	☆ 15.47%
โคกลำด		2	☆ 0.10%
โคกสะอาด		269	☆ 11.12%
ตลาดโพธิ์		592	☆ 39.55%
ทะเลน้อย		2,096	☆ 94.67%
บ้านยาง		186	☆ 10.44%
บุโพธิ์		463	☆ 44.14%
ไฟไหม้		18	☆ 0.76%
หนองกะทิง		38	☆ 2.25%
หนองคู		157	☆ 6.52%
หนองบัวโคก		1,237	☆ 63.53%
สตึก		29,521	
เมืองแกล		2,885	☆ 100.00%
กระสัง		2,636	☆ 100.00%
ชุมแสง		2,452	☆ 100.00%
ดอนมด		995	☆ 68.62%
ท่าม่วง		1,445	☆ 94.69%
ทุ่งวัง		1,957	☆ 100.00%
นิคม		5,716	☆ 99.97%
ร่อนทอง		2,492	☆ 87.22%
สตึก		3,385	☆ 100.00%
สนามชัย		1,648	☆ 100.00%
สะแก		1,798	☆ 97.82%
หนองใหญ่		2,112	☆ 100.00%
หัวราช		8,394	
เมืองโพธิ์		803	☆ 100.00%
โคกเหล็ก		1,330	☆ 100.00%
ตาเสา		1,116	☆ 100.00%
บ้านตะโก		745	☆ 100.00%
สนวน		1,268	☆ 100.00%
สามแวง		981	☆ 100.00%
หัวราช		1,223	☆ 100.00%
หัวราช		928	☆ 100.00%
มหาสารคาม		1,727	
พยุหภูมิพิสัย		1,727	

สถานีหลัก				สรินทร์		
สถานีหลัก	จังหวัด/อำเภอ/ตำบล	จำนวนครัวเรือนที่ครอบคลุม	เปอร์เซ็นต์เมื่อเทียบกับจำนวนครัวเรือนทั้งหมด	จังหวัด/อำเภอ/ตำบล	จำนวนครัวเรือนที่ครอบคลุม	เปอร์เซ็นต์เมื่อเทียบกับจำนวนครัวเรือนทั้งหมด
เมืองเตา		710 ☆	37.59%			
เมืองเสือ		219 ☆	19.40%			
เวียงชัย		50 ☆	5.32%			
เวียงสะอาด		233 ☆	16.36%			
ปะหลาน		87 ☆	2.11%			
ราษฎร์เจริญ		421 ☆	33.76%			
ราษฎร์พัฒนา		4 ☆	0.41%			
หนองบัวแก้ว		3 ☆	0.22%			
ร้อยเอ็ด		3,354				
เกษตรวิสัย		1,997				
เมืองบัว		24 ☆	0.96%			
กำแพง		239 ☆	14.12%			
ดงครั้งใหญ่		1,033 ☆	67.69%			
ดงครั้งน้อย		191 ☆	10.10%			
ทุ่งทอง		510 ☆	37.75%			
โพนทราย		565				
ยางคำ		448 ☆	46.91%			
สามขา		117 ☆	12.42%			
ปทุมรัตน์		193				
โนนสวรรค์		113 ☆	6.22%			
สระบัว		80 ☆	4.15%			
สุวรรณภูมิ		599				
ทุ่งหลวง		587 ☆	29.50%			
หินกอง		12 ☆	0.47%			
ศรีสะเกษ		6,389				
เมืองจันทร์		270				
ตาโกน		225 ☆	16.65%			
หนองใหญ่		45 ☆	4.83%			
โพธิ์ศรีสุวรรณ		49				
อีเซ		49 ☆	7.24%			
อุทุมพร		489				
โพน		296 ☆	9.11%			
ปราสาท		193 ☆	15.42%			
ขุนหาญ		-				
กันทรอม		- ☆	0.00%			
บึงนาราง		9				

สถานีหลัก				สรินทร์		
สถานีหลัก	จังหวัด/อำเภอ/ตำบล	จำนวนครัวเรือนที่ครอบคลุม	เปอร์เซ็นต์เมื่อเทียบกับจำนวนครัวเรือนทั้งหมด	จังหวัด/อำเภอ/ตำบล	จำนวนครัวเรือนที่ครอบคลุม	เปอร์เซ็นต์เมื่อเทียบกับจำนวนครัวเรือนทั้งหมด
เปือย		9 ☆	0.66%			
ปรางค์กู่		3,402				
ภู		1,919 ☆	77.32%			
ตุ		435 ☆	42.11%			
ตุ้ม		191 ☆	14.30%			
พิมาย		115 ☆	5.84%			
พิมายเหนือ		- ☆	0.00%			
สวาย		735 ☆	80.68%			
สำโรงปราสาท		- ☆	0.00%			
หนองเซียงทุน		7 ☆	0.34%			
ภูสิงห์		1,694				
โคกตาล		8 ☆	0.41%			
ไพรพัฒนา		618 ☆	30.56%			
ดงรัก		244 ☆	13.36%			
ละลม		335 ☆	18.25%			
ห้วยตามอญ		342 ☆	20.85%			
ห้วยดีดู่		147 ☆	4.30%			
ราชันไศล		35				
ด่าน		35 ☆	3.11%			
ห้วยทับทัน		441				
จางแสนไชย		213 ☆	15.37%			
ผักไหม		228 ☆	16.44%			
สรินทร์		323,087				
เขวาสินรินทร์		8,879				
เขวาสินรินทร์		2,713 ☆	100.00%			
ดงอู่		1,715 ☆	100.00%			
บ้านแร่		1,557 ☆	100.00%			
มิ่ง		1,237 ☆	100.00%			
ปราสาททอง		1,657 ☆	100.00%			
เมืองสรินทร์		79,827				
เจียง		4,221 ☆	100.00%			
เทพนิย์		3,338 ☆	100.00%			
เพ็ชราม		1,899 ☆	100.00%			
เมืองที		2,589 ☆	100.00%			
แกใหญ่		2,949 ☆	100.00%			
แสงพันธ์		1,987 ☆	100.00%			

สถานีหลัก		สรินทร์	
क्रमक्रम	จังหวัด/อำเภอ/ตำบล	จำนวนครัวเรือนที่ क्रमक्रम	เปอร์เซ็นต์เมื่อเทียบกับ จำนวนครัวเรือนทั้งหมด
ในเมือง		15,537	★ 100.00%
กาเกาะ		1,291	★ 100.00%
คอโค		2,765	★ 100.00%
ดระแสง		1,934	★ 100.00%
ดั่งใจ		1,358	★ 100.00%
ดาร์ธอง		2,749	★ 100.00%
ท่าสว่าง		4,517	★ 100.00%
นอกเมือง		11,834	★ 100.00%
นาดี้		3,224	★ 100.00%
นาวัว		3,613	★ 99.97%
นฤชา		1,848	★ 100.00%
ราม		2,151	★ 100.00%
สลักไผ่		4,496	★ 100.00%
สวาย		3,218	★ 99.91%
สำโรง		2,309	★ 100.00%
โนนภักย์		5,796	
โนน		1,293	★ 93.09%
คำผง		658	☆ 49.51%
ระเวียง		1,329	☆ 71.95%
หนองทพ		1,634	★ 85.77%
หนองหลวง		882	☆ 71.36%
กาบเชิง		15,539	
แฉ่งมด		3,212	★ 96.43%
โคดตะเคียน		2,904	★ 94.72%
กาบเชิง		3,498	★ 85.86%
คุดัน		1,453	★ 100.00%
ดำน		3,148	★ 91.49%
ตะเคียน		1,324	★ 94.98%
จอมพระ		14,303	
เป็นสุข		1,162	★ 100.00%
เมืองสง		2,422	★ 100.00%
กระหาด		890	★ 100.00%
จอมพระ		3,092	★ 100.00%
ขุมแสง		1,055	★ 100.00%
บ้านฝ้อ		1,241	★ 100.00%
บึงกรง		1,842	★ 100.00%

สถานีหลัก		สรินทร์	
क्रमक्रम	จังหวัด/อำเภอ/ตำบล	จำนวนครัวเรือนที่ क्रमक्रम	เปอร์เซ็นต์เมื่อเทียบกับ จำนวนครัวเรือนทั้งหมด
ลุมพระ		1,077	★ 100.00%
หนองสนธิ		1,522	★ 100.00%
ขุมพลบุรี		14,698	
เมืองบัว		1,552	☆ 66.78%
ไพฑูริยา		1,808	★ 98.96%
กระเบื้อง		1,227	★ 82.40%
ขุมพลบุรี		3,635	★ 94.61%
นาหนองไผ่		2,002	★ 90.75%
ยะวีก		1,163	☆ 67.66%
ศรีณรงค์		1,612	★ 93.50%
สระขุด		670	☆ 45.18%
หนองเรือ		1,029	★ 89.17%
ท่าตูม		21,007	
เมืองแก		2,312	★ 100.00%
โพนครก		1,255	☆ 58.16%
กระโพ		3,487	★ 99.60%
ท่าตูม		4,622	★ 90.50%
ทุ่งกลา		1,251	★ 98.74%
นะ		1,448	★ 96.34%
บัวโคก		2,071	★ 100.00%
พรมเทพ		1,970	★ 100.00%
หนองเมธี		1,277	★ 100.00%
หนองบัว		1,314	☆ 76.44%
บัวเขต		7,221	
จรัส		653	☆ 34.75%
ดาวัง		721	☆ 49.01%
บัวเขต		2,079	☆ 73.70%
สะเดา		1,149	☆ 75.54%
สำภูจาน		1,102	★ 93.07%
อาโพน		1,517	★ 86.44%
ปราสาท		40,652	
เขื่อนพลง		2,170	★ 100.00%
โคกยาง		3,568	★ 100.00%
โคกสะอาด		2,732	★ 99.31%
โชคนามสาม		2,762	★ 100.00%
ไพล		1,483	★ 100.00%

สถานีหลัก		สรินทร์	
क्रमक्रम	จังหวัด/อำเภอ/ตำบล	จำนวนครัวเรือนที่ ครอบคลุม	เปอร์เซ็นต์เมื่อเทียบกับ จำนวนครัวเรือนทั้งหมด
กิ่งแอน		5,234	★ 100.00%
กิ่งตจระมวล		1,449	★ 100.00%
ดามนา		2,260	★ 100.00%
ดानी		1,736	★ 99.60%
ทมอ		1,754	★ 100.00%
ทงมน		1,494	★ 89.35%
บ้านโพธิ์		1,673	★ 100.00%
บ้านพลวง		2,499	★ 100.00%
ประทีป		1,222	★ 100.00%
ปราสาททอง		1,451	★ 100.00%
ปรีอ		3,227	★ 98.78%
สมต		1,063	★ 100.00%
หนองใหญ่		2,875	★ 100.00%
พนมดงรัก		9,969	
โคกกลาง		1,711	★ 94.74%
จ๊กแตก		2,003	★ 100.00%
ดามเียง		2,682	★ 88.19%
บักไต		3,573	★ 90.69%
รัตนบุรี		9,043	
เบ็ด		459	☆ 25.74%
แก		1,114	☆ 78.12%
ไผ่		1,418	☆ 61.65%
กุดขาคึม		315	☆ 24.19%
ดอนแสด		155	☆ 6.78%
ทับใหญ่		785	☆ 58.49%
ธาด		202	☆ 11.92%
น้ำเขียว		975	☆ 70.75%
ยางสว่าง		5	☆ 0.46%
รัตนบุรี		558	☆ 12.28%
หนองบัวทอง		883	★ 89.92%
หนองบัวบาน		2,174	★ 95.98%
ลำดวน		7,912	
โชคเหนือ		1,153	★ 100.00%
ตระเปียงเตย		1,502	★ 100.00%
ดราม		1,371	★ 100.00%
ลำดวน		2,476	★ 100.00%

สถานีหลัก		สรินทร์	
क्रमक्रम	จังหวัด/อำเภอ/ตำบล	จำนวนครัวเรือนที่ ครอบคลุม	เปอร์เซ็นต์เมื่อเทียบกับ จำนวนครัวเรือนทั้งหมด
อุโด้		1,410	★ 100.00%
ศรีณรงค์		10,123	
แจนแวน		2,010	★ 100.00%
ฉรงค์		2,306	★ 100.00%
ตรง		2,565	★ 100.00%
ศรีสุข		2,085	★ 100.00%
หนองแวง		1,157	★ 88.32%
ศีขรภูมิ		31,943	
แดล		2,954	★ 100.00%
กุดหวาย		1,722	★ 100.00%
ขวาวใหญ่		1,219	★ 100.00%
คาละมะ		1,370	★ 99.42%
จาร์พืด		2,542	★ 100.00%
ช่างมี		2,448	★ 100.00%
ดรมโพธิ์		1,794	★ 100.00%
ดรัม		2,074	★ 94.62%
นารัง		1,115	★ 100.00%
ฝักใหม่		1,703	★ 100.00%
ยาง		2,332	★ 100.00%
ระแงง		3,922	★ 100.00%
หนองเหล็ก		2,790	★ 100.00%
หนองขวาว		2,015	★ 100.00%
หนองบัว		1,943	★ 100.00%
สนม		10,723	
แคน		2,063	★ 100.00%
โพธิ์โค		1,831	★ 100.00%
นนวน		1,276	★ 100.00%
สนม		2,355	★ 100.00%
หนองระงัง		1,157	★ 100.00%
หนองฮ้อย		1,157	★ 100.00%
หัวจัว		884	★ 100.00%
สังขะ		30,270	
เทพรักษา		2,066	★ 94.60%
กระเทียม		3,210	★ 100.00%
ขอนแก่น		2,122	★ 100.00%
ดม		2,044	★ 100.00%

สถานีหลัก				สรินทร์	
สถานีหลัก	จังหวัด/อำเภอ/ตำบล	จำนวนครัวเรือนที่ครอบคลุม	เปอร์เซ็นต์เมื่อเทียบกับจำนวนครัวเรือนทั้งหมด	จำนวนครัวเรือนที่ครอบคลุม	เปอร์เซ็นต์เมื่อเทียบกับจำนวนครัวเรือนทั้งหมด
	ดาดง	1,147	★	58.40%	
	ดาดม	2,495	★	75.47%	
	ทับทัน	2,518	★	100.00%	
	บ้านจารย์	1,830	★	100.00%	
	บ้านขบ	2,985	★	100.00%	
	พระแก้ว	2,940	★	100.00%	
	สะกาด	2,378	★	100.00%	
	สังขะ	4,535	★	100.00%	
	ลำโรงทาน	5,182			
	เกาะแก้ว	1,061	★	94.65%	
	เสม็ด	578	★	79.07%	
	กระออม	106	☆	10.28%	
	ศรีสุข	51	☆	4.78%	
	ลำโรงทาน	1,619	★	96.43%	
	หนองไผ่ล้อม	995	☆	40.32%	
	หนองชะ	583	★	58.65%	
	หมื่นศรี	189	☆	15.35%	
	รวมทั้งสิ้น (ทั้งสถานีหลัก)	540,099			

เฟส 2		กำหนดการให้บริการ 1 ธันวาคม 2557	
สถานีหลัก	จำนวนครัวเรือนที่ครอบคลุม	เปอร์เซ็นต์ของจำนวนครัวเรือนทั้งหมด	
สกนนคร	489,190	2.14%	
ลำปาง	172,117	0.75%	
น่าน	80,323	0.35%	
เพชรบูรณ์	135,830	0.59%	
ประจวบคีรีขันธ์	74,922	0.33%	
รวมทั้งสิ้น	952,382	4.17%	

สถานีหลัก		สถานีคร	
क्रमक्रम	จังหวัด/อำเภอ/ตำบล	จำนวนครัวเรือนที่ क्रमक्रम	เปอร์เซ็นต์เมื่อเทียบกับ จำนวนครัวเรือนทั้งหมด
ภาพลักษณ์		4,662	
ค้างวัง		1,206	
โพน		417 ☆	23.48%
ดินสี		44 ☆	2.52%
ทุ่งคลอง		210 ☆	7.74%
นาทัน		293 ☆	8.65%
นาบอน		242 ☆	14.98%
ท่าคันโท		433	
ดงสมบูรณ์		284 ☆	21.52%
นาดาล		148 ☆	4.85%
ยางลุ่ม		1 ☆	0.09%
นาตุ		51	
โนนนาจาน		4 ☆	0.33%
บ่อแก้ว		47 ☆	2.04%
ภูแสนช้าง		- ☆	0.00%
สมเด็จ		73	
แขงบาดาล		59 ☆	3.13%
ผาเสวย		12 ☆	0.60%
มหาไชย		2 ☆	0.16%
สหพันธ์		1,093	
โนนบุรี		2 ☆	0.12%
โนนศิลา		759 ☆	37.93%
ภูสิงห์		307 ☆	43.36%
สหพันธ์		25 ☆	1.53%
สามชัย		489	
คำสร้างเที่ยง		155 ☆	19.14%
สำราญ		56 ☆	2.61%
หนองช้าง		278 ☆	19.23%
หนองกงศรี		1,309	
เสาเต้า		92 ☆	6.55%
ดงมูล		475 ☆	19.02%
หนองบัว		79 ☆	4.09%
หนองสรวง		37 ☆	2.65%
หนองหิน		626 ☆	38.91%
ห้วยผึ้ง		8	
ค้างบง		8 ☆	0.29%

สถานีหลัก		สถานีคร	
क्रमक्रम	จังหวัด/อำเภอ/ตำบล	จำนวนครัวเรือนที่ क्रमक्रम	เปอร์เซ็นต์เมื่อเทียบกับ จำนวนครัวเรือนทั้งหมด
นครพนม		178,860	
เมืองนครพนม		40,764	
โพธิ์ตาก		1,693 ☆	100.00%
ในเมือง		8,421 ☆	100.00%
กุรุคุ		2,164 ☆	99.22%
ขามเฒ่า		2,050 ☆	85.59%
คำเตย		2,305 ☆	78.08%
ดงขวาง		305 ☆	18.55%
ท่าด้อ		2,219 ☆	90.20%
นาทราย		1,184 ☆	85.24%
นาราชควาย		1,683 ☆	83.98%
บ้านกลาง		1,020 ☆	48.30%
บ้านฝั่ง		7,546 ☆	99.41%
วังตามัว		2,124 ☆	99.95%
หนองแสง		1,652 ☆	99.76%
หนองญาติ		4,825 ☆	100.00%
อาจสามารถ		1,573 ☆	51.04%
เรณูนคร		12,377	
เรณู		2,435 ☆	100.00%
เรณูใต้		1,367 ☆	100.00%
โคกหินแฮ่		1,623 ☆	91.08%
โพนทอง		1,740 ☆	97.92%
ท่าลาด		813 ☆	100.00%
นาขาม		948 ☆	99.89%
นางาม		2,340 ☆	100.00%
หนองย่างหิน		1,111 ☆	96.95%
โพนสวรรค์		15,336	
โพนจาน		2,228 ☆	100.00%
โพนมก		1,481 ☆	97.50%
โพนสวรรค์		3,084 ☆	99.74%
นาโน		1,105 ☆	94.20%
นาขมิ้น		2,319 ☆	100.00%
นาห้วยอ		1,659 ☆	100.00%
บ้านด้อ		3,460 ☆	100.00%
ท่าอุเทน		14,877	
เวินพระบาท		1,366 ☆	88.53%

สถานีหลัก		สถานีคร	
क्रमक्रम	จังหวัด/อำเภอ/ตำบล	จำนวนครัวเรือนที่ क्रमक्रम	เปอร์เซ็นต์เมื่อเทียบกับ จำนวนครัวเรือนทั้งหมด
โนนตาล		1,868	100.00%
ไชยบุรี		2,372	100.00%
ท่าจำปา		2,130	99.16%
ท่าอุเทน		1,671	98.76%
พนอม		1,372	100.00%
พระทาย		1,271	100.00%
รามราช		1,684	87.57%
หนองเทา		1,143	99.39%
ธาตพนม		16,540	
แสนพัน		932	85.04%
โพนแพง		1,145	99.13%
กุดฉิม		1,116	100.00%
ดอนนางหงส์		1,701	100.00%
ธาตพนม		2,180	56.27%
ธาตพนมเหนือ		1,622	95.58%
นาถอน		2,264	99.74%
นาทนาด		1,239	86.95%
น้ำก่ำ		261	8.57%
ฝั่งแดง		1,791	92.70%
พระกลางทุ่ง		2,238	99.91%
ลุมพินา		51	3.34%
นาแก		16,290	
ก้านเหลือง		1,082	52.52%
คำพี		688	58.45%
นาเสียง		1,055	100.00%
นาแก		1,813	54.91%
นาดู่		1,646	100.00%
บ้านแก่ง		1,390	78.27%
พระซอง		1,814	100.00%
พิมาน		1,598	95.75%
พุมแก		1,663	93.53%
สิมพู		892	99.44%
หนองบ่อ		646	40.45%
หนองสิงห์		2,003	100.00%
นาทม		6,216	
ดอนเตย		1,558	98.98%

สถานีหลัก		สถานีคร	
क्रमक्रम	จังหวัด/อำเภอ/ตำบล	จำนวนครัวเรือนที่ क्रमक्रम	เปอร์เซ็นต์เมื่อเทียบกับ จำนวนครัวเรือนทั้งหมด
นาทม		2,306	100.00%
หนองชน		2,352	95.45%
นาหว้า		14,022	
เหล่าพัฒนา		2,619	100.00%
ท่าเรือ		1,594	100.00%
นาคุณใหญ่		1,168	100.00%
นางัว		2,868	100.00%
นาหว้า		4,022	100.00%
บ้านเสียว		1,751	100.00%
บ้านแพง		4,707	
โพนทอง		1,213	80.97%
ไผ่ล้อม		5	0.51%
นาข		578	95.70%
นางัว		11	0.78%
บ้านแพง		386	12.07%
หนองแวง		2,514	100.00%
ปลาปาก		14,828	
โคกสว่าง		1,374	100.00%
โคกสูง		1,691	100.00%
กุดน้ำ		2,324	100.00%
นามะเขือ		1,584	100.00%
ปลาปาก		3,089	100.00%
นาขชัย		1,430	100.00%
หนองเทาใหญ่		898	100.00%
หนองฮี		2,438	100.00%
วังยาง		4,029	
โคกสี		829	100.00%
ยอดฆาต		1,307	100.00%
วังยาง		1,316	100.00%
หนองโพธิ์		577	100.00%
ศรีสงคราม		18,874	
โพนสว่าง		1,534	100.00%
ท่าบองคราม		1,367	100.00%
นาเดื่อ		1,996	100.00%
นาคำ		2,595	100.00%
บ้านเสื่อง		2,735	100.00%

สถานีหลัก		สถานีคร	
क्रमक्रम	จังหวัด/อำเภอ/ตำบล	จำนวนครำเรียนที่ क्रमक्रम	เปอร์เซ็นต์เมื่อเทียบกับ จำนวนครำเรียนทั้งหมด
บ้านข่า		1,879	100.00%
ศรีสงคราม		3,088	100.00%
สามผง		2,325	100.00%
หาดแพง		1,355	100.00%
มิ่งกาฬ		19,585	
เขกา		13,693	
เขกา		4,929	88.21%
โสกกำม		299	18.11%
ขง		2,179	100.00%
ท่ากแดด		1,852	97.42%
ท่าสะอาด		1,778	65.85%
น้ำจัน		6	0.34%
บ้านดอง		398	13.52%
ปงไฮ		568	21.01%
หนองพม		1,684	100.00%
เมืองมิ่งกาฬ		5	
ชัยพร		5	0.20%
มิ่งโขงหลง		5,738	
โพธิ์หมกเม่ง		2,916	85.46%
ดงบึง		75	3.80%
ท่าดอกค้ำ		421	21.41%
มิ่งโขงหลง		2,326	77.10%
มุงคล้ำ		103	
โคกกวาง		103	8.48%
พรเจริญ		46	
วังขมภ		46	3.98%
ศรีวิไล		-	
นาลิงห์		-	0.00%
มุกดาหาร		11	
ดงหลวง		11	
กกดุม		6	0.19%
ดงหลวง		-	0.00%
หนองบัว		5	0.43%
สกลนคร		281,615	
เจริญศิลป์		9,222	
เจริญศิลป์		3,049	100.00%

สถานีหลัก		สถานีคร	
क्रमक्रम	จังหวัด/อำเภอ/ตำบล	จำนวนครำเรียนที่ क्रमक्रम	เปอร์เซ็นต์เมื่อเทียบกับ จำนวนครำเรียนทั้งหมด
โคกศิลา		1,147	100.00%
ทุ่งแก		1,825	99.13%
บ้านเหล่า		2,797	92.37%
หนองแปน		404	19.01%
เต่างอย		4,366	
เต่างอย		1,621	84.74%
จันทร์เพ็ญ		645	29.37%
นาดาล		462	30.64%
มิ่งทวาย		1,638	100.00%
เมืองสกลนคร		65,667	
เขียงศรีอ		4,652	100.00%
เหล่าปอแดง		1,993	100.00%
โคกก่อง		1,156	100.00%
โนนหอม		2,117	100.00%
ขมิ้น		5,716	99.51%
จัวดอน		2,856	100.00%
ดงชน		1,258	100.00%
ดงมะไฟ		2,666	87.96%
ท่าแร่		3,352	100.00%
ธาตเข็งขม		23,842	100.00%
ธาตนาเวง		1,203	100.00%
พังขว้าง		4,732	97.79%
ม่วงลาย		1,244	100.00%
หนองลาด		1,622	100.00%
ห้วยยาง		4,435	94.26%
ฮ้างโอง		2,823	100.00%
โคกศรีสุพรรณ		10,210	
เหล่าโพนค้อ		1,780	99.83%
แมตนาทม		2,585	100.00%
ดำนม่งค้ำ		2,093	100.00%
ดองโอบ		3,752	83.32%
โพนนาแก้ว		10,500	
เขียงลือ		1,471	100.00%
นาแก้ว		3,226	100.00%
นาดงวัฒนา		1,865	100.00%
บ้านแม่เงิน		2,063	100.00%

สถานีหลัก		สถานีคร	
สถานีหลัก	สถานีคร	จำนวนครำเรือที่ ครอมคลุม	เปอร์เซ็นต์เมื่อเทียบกับ จำนวนครำเรือทั้งหมด
บ้านโพธิ์	1,875	★	100.00%
กุดบก	8,449		
กุดไฮ	2,476	★	98.14%
กุดบก	2,647	★	83.61%
นาม่อง	3,326	★	99.55%
กุดมลาย	12,813		
โพธิ์พิศาล	2,717	★	100.00%
กุดมลาย	3,220	★	100.00%
นาเพียง	2,043	★	100.00%
นาโพธิ์	2,145	★	100.00%
อุมจาน	2,688	★	100.00%
คำตากล่ำ	10,924		
แพด	2,814	★	100.00%
คำตากล่ำ	3,800	★	96.35%
นาแต่	1,880	★	75.41%
หนองบัวลิม	2,430	★	99.92%
นิคมบ้านอุ	3,915		
นิคมน้ำอูน	1,380	★	99.21%
สุวรรณคาม	975	★	100.00%
หนองบัว	450	★	100.00%
หนองปลิง	1,110	★	100.00%
บ้านม่วง	1,392		
โนนสะอาด	29	☆	1.99%
บ่อแก้ว	444	☆	18.62%
ม่วง	437	☆	17.06%
มาย	2	☆	0.12%
หนองกวาง	443	☆	18.96%
หัวหลัว	37	☆	2.00%
พรรณานิคม	23,697		
เชิงชุม	1,393	★	100.00%
ไร่	2,367	★	77.25%
ช้างมิ่ง	2,720	★	100.00%
นาใน	2,116	★	93.63%
นาหัวบ่อ	2,883	★	88.93%
บะสี	1,720	★	100.00%
พรรณา	3,389	★	100.00%

สถานีหลัก		สถานีคร	
สถานีหลัก	สถานีคร	จำนวนครำเรือที่ ครอมคลุม	เปอร์เซ็นต์เมื่อเทียบกับ จำนวนครำเรือทั้งหมด
พอกน้อย	2,533	★	100.00%
วังยาง	2,357	★	100.00%
สว่าง	2,219	★	100.00%
พังโคน	17,345		
แร่	2,514	★	92.36%
ไฮหย่อง	4,143	★	100.00%
ต้นผึ้ง	2,179	★	100.00%
พังโคน	5,918	★	100.00%
ม่วงไข่	2,591	★	100.00%
ภูพาน	7,698		
โคกภู	3,415	★	82.03%
กอกปลาซิว	329	☆	25.99%
สร้างค้อ	2,478	★	73.36%
หลุมเลา	1,476	★	69.23%
วานรนิวาส	30,905		
เดื่อศรีคันไชย	2,972	★	100.00%
กุดเรือคำ	1,705	★	96.00%
ซำก่าย	2,093	★	100.00%
คอนสวรรค์	1,436	★	100.00%
อุสะคาม	1,389	★	100.00%
ธาต	3,423	★	100.00%
นาคำ	1,224	★	100.00%
นาซอ	1,745	★	100.00%
วานรนิวาส	5,120	★	100.00%
ศรีวิชัย	2,269	★	100.00%
หนองแวง	1,104	★	100.00%
หนองแวงใต้	2,342	★	100.00%
หนองสนม	3,282	★	100.00%
อินทร์แปลง	801	★	80.83%
วารินภูมิ	12,873		
ค้อเขียว	1,204	★	99.92%
คำบ่อ	2,168	★	60.21%
ปลาไหล	3,128	★	92.27%
วารินภูมิ	4,550	★	98.42%
หนองลาด	1,823	★	100.00%
สว่างแดนดิน	25,964		

สถานีหลัก		สาขาง	
क्रमक्रम	จังหวัด/อำเภอ/ตำบล	จำนวนครัวเรือนที่ क्रमक्रम	เปอร์เซ็นต์เมื่อเทียบกับ จำนวนครัวเรือนทั้งหมด
เชียงใหม่		115	
แมงวง		1	
แม่วิน		1	0.04%
แม่ออน		17	
แมททา		15	0.97%
ห้วยแก้ว		2	0.14%
จอมทอง		97	
บ้านหลวง		97	1.99%
แพร่		658	
ร้องกวาง		1	
บ้านเวียง		1	0.05%
ลอง		467	
เวียงต้า		2	0.09%
แม่ปาน		2	0.19%
ตำผามอก		1	0.07%
ทุ่งแสง		350	13.93%
บ่อเหล็กทอง		13	0.92%
บ้านปิ่น		50	1.87%
ห้วยอ้อ		37	0.84%
หัวทุ่ง		12	0.67%
วังชัน		189	
แม่กึ่ง		31	2.02%
แม่ป่าก		99	5.82%
แม่พุง		4	0.15%
นาพูน		-	0.00%
ป่าสัก		6	0.35%
วังชัน		47	1.46%
สรอย		2	0.10%
สอง		1	
ห้วยหม้าย		1	0.04%
ตาก		27	
สามเงา		27	
บ้านนา		-	0.00%
ยกกระบัตร		27	1.11%
สาขาง		171,092	
เกาะคา		21,114	

สถานีหลัก		สาขาง	
क्रमक्रम	จังหวัด/อำเภอ/ตำบล	จำนวนครัวเรือนที่ क्रमक्रम	เปอร์เซ็นต์เมื่อเทียบกับ จำนวนครัวเรือนทั้งหมด
เกาะคา		1,518	100.00%
ใหม่พัฒนา		1,752	100.00%
ใหม่หิน		1,794	100.00%
ท่าผา		2,480	100.00%
นาแก้ว		2,991	98.52%
นาแสง		1,428	91.13%
สาขางหลวง		3,264	100.00%
วังพร้าว		2,124	100.00%
ศาลา		3,763	100.00%
เดิน		120	
แม่ออด		80	3.99%
แม่ปะ		7	0.45%
นาโป่ง		33	1.99%
เมืองปาน		1,350	
เมืองปาน		109	6.19%
แจซ้อน		187	7.41%
ทุ่งกวาว		881	32.38%
บ้านขอ		167	6.94%
หัวเมือง		6	0.50%
เมืองสาขาง		85,522	
เวียงเหนือ		5,270	100.00%
กล้วยแพะ		2,833	98.61%
ชมพู		10,650	100.00%
ต้นธงชัย		6,757	100.00%
ทุ่งผาย		2,948	100.00%
นิคมพัฒนา		1,964	99.04%
บ่อแก้ว		8,363	100.00%
บ้านเป้า		2,428	100.00%
บ้านเสด็จ		657	15.50%
บ้านล้อม		3,438	97.95%
บ้านแลง		477	19.84%
บ้านตา		1,517	81.56%
บุญนาคนพัฒนา		1,833	97.86%
บงแสนทอง		6,647	100.00%
พระบาท		9,115	93.37%
พิชัย		6,725	69.57%

สถานีหลัก	สำปาง		
ครอบคลุม จังหวัด/อำเภอ/ตำบล	จำนวนครัวเรือนที่ครอบคลุม	เปอร์เซ็นต์เมื่อเทียบกับจำนวนครัวเรือนทั้งหมด	
สขตย	7,175	★	100.00%
สวนดอก	2,976	★	100.00%
หัวเวียง	3,749	★	100.00%
เสริมงาม	7,156		
เสริมกลาง	1,462	★	61.20%
เสริมขวา	1,454	★	62.97%
เสริมซ้าย	1,881	★	73.39%
ทุ่งงาม	2,359	★	89.76%
แจ้ห่ม	2,985		
เมืองมาย	60	☆	6.28%
แจ้ห่ม	275	☆	8.72%
แม่สกก	456	☆	19.69%
บ้านสา	375	☆	23.02%
ปงดอม	8	☆	0.50%
วังคันคร	1,811	★	66.53%
แม่เมะ	9,912		
แม่เมะ	6,359	★	81.96%
จางเหนือ	70	☆	4.44%
นาสัก	683	☆	35.46%
บ้านดง	396	☆	18.75%
สบป่าด	2,404	★	92.46%
แม่ทะ	19,643		
แม่ทะ	2,766	★	99.93%
ดอนไฟ	1,259	★	83.38%
นาคร้ว	3,169	★	100.00%
น้ำโจ้	3,277	★	100.00%
บ้านกัว	1,386	★	94.87%
บ้านมอม	910	★	100.00%
ป่าตัน	2,066	★	100.00%
วังเงิน	1,215	★	93.89%
สันดอนแก้ว	1,236	★	81.96%
หัวเสือ	2,359	★	97.12%
แม่พริก	99		
แม่ป	-	☆	0.00%
แม่พริก	-	☆	0.00%
ผาบึง	99	☆	21.11%

สถานีหลัก	สำปาง		
ครอบคลุม จังหวัด/อำเภอ/ตำบล	จำนวนครัวเรือนที่ครอบคลุม	เปอร์เซ็นต์เมื่อเทียบกับจำนวนครัวเรือนทั้งหมด	
วังเหนือ	202		
ร่องเคาะ	202	☆	6.12%
สนปราบ	6,093		
แม่กะ	1,199	★	79.04%
นายาง	1,296	★	87.33%
สนปราบ	2,533	★	76.13%
สมัย	1,065	★	55.04%
ห้างฉัตร	16,896		
เมืองยาว	2,301	★	82.86%
เวียงตาล	2,102	★	66.46%
แม่สัน	1,329	★	83.58%
ปงยางคก	3,732	★	100.00%
วอแก้ว	1,482	★	96.99%
หนองหล่ม	1,889	★	100.00%
ห้างฉัตร	4,061	★	100.00%
ลำพูน	225		
แม่ทา	71		
ทาแม่ลอบ	8	☆	0.78%
ทากาศ	35	☆	1.17%
ทาปลาดุก	16	☆	0.57%
ทาสบเส้า	12	☆	0.28%
ทุ่งหัวช้าง	153		
ตะเคียนปม	39	☆	1.75%
ทุ่งหัวช้าง	105	☆	3.29%
บ้านปราง	9	☆	0.66%
สี่	1		
แม่ดิน	-	☆	0.00%
ศรีรัชย์	1	☆	0.04%
รวมทั้งสิ้น (ทั้งสถานีหลัก)	172,117		

สถานีหลัก	น่าน
ครอมคลุม จังหวัด/อำเภอ/ตำบล	จำนวนครัวเรือนที่ ครอมคลุม
แพร่	111
ร่องกวาง	111
บ้านเวียง	2 ☆
หัวฝาย	109 ☆
สอง	-
เดาปูน	- ☆
น่าน	80,133
เขียงกลาง	3,476
เขียงกลาง	1,142 ☆
เขียงคาน	449 ☆
เขือ	951 ☆
พญาแก้ว	174 ☆
พระธาตุ	434 ☆
พระพุทธบาท	326 ☆
เมืองน่าน	27,506
เรือง	679 ☆
ในเวียง	9,231 ☆
ไชยสถาน	3,030 ☆
กองคายน	1,858 ☆
ดู่ใต้	3,519 ☆
อิมตอง	1,224 ☆
นาซาว	1,122 ☆
บ่อ	623 ☆
บ่อสวก	1,962 ☆
ผาสิงห์	3,019 ☆
สะเนียน	1,239 ☆
เวียงสา	18,171
เมฆะนิง	150 ☆
แม่สา	990 ☆
แม่สาคร	978 ☆
ไหล่นาน	875 ☆
กลางเวียง	3,994 ☆
ซิ่ง	1,052 ☆
จอมจันทร์	1,157 ☆
ดาดขุม	1,376 ☆
ทุ่งศรีทอง	835 ☆
เปลี่ยนชื่อใหม่เทียบกับ จำนวนครัวเรือนทั้งหมด	
แพร่	0.10%
หัวฝาย	11.46%
สอง	0.00%
เดาปูน	0.00%
น่าน	80,133
เขียงกลาง	1,142 ☆
เขียงคาน	449 ☆
เขือ	951 ☆
พญาแก้ว	174 ☆
พระธาตุ	434 ☆
พระพุทธบาท	326 ☆
เมืองน่าน	27,506
เรือง	679 ☆
ในเวียง	9,231 ☆
ไชยสถาน	3,030 ☆
กองคายน	1,858 ☆
ดู่ใต้	3,519 ☆
อิมตอง	1,224 ☆
นาซาว	1,122 ☆
บ่อ	623 ☆
บ่อสวก	1,962 ☆
ผาสิงห์	3,019 ☆
สะเนียน	1,239 ☆
เวียงสา	18,171
เมฆะนิง	150 ☆
แม่สา	990 ☆
แม่สาคร	978 ☆
ไหล่นาน	875 ☆
กลางเวียง	3,994 ☆
ซิ่ง	1,052 ☆
จอมจันทร์	1,157 ☆
ดาดขุม	1,376 ☆
ทุ่งศรีทอง	835 ☆

สถานีหลัก	น่าน
ครอมคลุม จังหวัด/อำเภอ/ตำบล	จำนวนครัวเรือนที่ ครอมคลุม
นาเหลียง	1,036 ☆
น้ำบัว	1,414 ☆
น้ำจวบ	209 ☆
ปงสนุก	478 ☆
ยามหัวนา	24 ☆
सान	1,736 ☆
सानนาหนองใหม่	251 ☆
อายนาลัย	1,616 ☆
แม่จริม	344
แม่จริม	132 ☆
น้ำปาย	17 ☆
น้ำพาง	98 ☆
หนองแดง	82 ☆
หนองเมือง	15 ☆
ท่าวังผา	6,859
แสนทอง	331 ☆
จอมพระ	329 ☆
ดาดขุม	870 ☆
ท่าวังผา	1,102 ☆
ป่าคา	344 ☆
ผาดอ	1,168 ☆
ผาทอง	49 ☆
ยม	686 ☆
ริม	1,324 ☆
ศรีภูมิ	656 ☆
ทุ่งช้าง	371
และ	25 ☆
งอม	1 ☆
ทุ่งช้าง	283 ☆
ปอน	62 ☆
น่านน้อย	4,034
เขียงของ	79 ☆
น่านน้อย	1,519 ☆
น้ำตก	543 ☆
บัวใหญ่	468 ☆
ศรีสะเกษ	331 ☆
เปลี่ยนชื่อใหม่เทียบกับ จำนวนครัวเรือนทั้งหมด	
นาเหลียง	91.76%
น้ำบัว	100.00%
น้ำจวบ	19.51%
ปงสนุก	76.85%
ยามหัวนา	1.86%
सान	82.31%
सानนาหนองใหม่	42.83%
อายนาลัย	70.75%
แม่จริม	344
แม่จริม	132 ☆
น้ำปาย	17 ☆
น้ำพาง	98 ☆
หนองแดง	82 ☆
หนองเมือง	15 ☆
ท่าวังผา	6,859
แสนทอง	331 ☆
จอมพระ	329 ☆
ดาดขุม	870 ☆
ท่าวังผา	1,102 ☆
ป่าคา	344 ☆
ผาดอ	1,168 ☆
ผาทอง	49 ☆
ยม	686 ☆
ริม	1,324 ☆
ศรีภูมิ	656 ☆
ทุ่งช้าง	371
และ	25 ☆
งอม	1 ☆
ทุ่งช้าง	283 ☆
ปอน	62 ☆
น่านน้อย	4,034
เขียงของ	79 ☆
น่านน้อย	1,519 ☆
น้ำตก	543 ☆
บัวใหญ่	468 ☆
ศรีสะเกษ	331 ☆

สถานีหลัก	น่าน	จำนวนคร่าเรือที่ ครอบคลุม	เปอร์เซ็นต์เมื่อเทียบกับ จำนวนคร่าเรือทั้งหมด
สถานี	248	☆	14.54%
สันตะ	846	★	54.58%
นาทม	82		
เมืองลี	11	☆	2.14%
นาทะนง	2	☆	0.14%
บ่อแก้ว	69	☆	4.94%
บ่อเกลือ	155		
ดงพญา	50	☆	5.96%
บ่อเกลือเหนือ	1	☆	0.09%
บ่อเกลือใต้	82	☆	5.69%
ภูฟ้า	22	☆	2.23%
บ้านหลวง	29		
บ้านพี	29	☆	3.70%
บ้านฟ้า	-	☆	0.00%
พร้าว	5,817		
เจดีย์ชัย	408	☆	21.05%
แง	1,085	★	79.25%
ไชยวัฒนา	352	☆	27.67%
พร้าว	386	☆	13.96%
ปากกลาง	1,457	★	95.54%
ภูคา	40	☆	3.17%
วรรณคร	25	☆	1.28%
ศิลาเพชร	72	☆	5.32%
ศิลาแลง	120	☆	10.40%
สกาด	307	☆	40.03%
สถานี	1,045	★	55.73%
อวน	520	☆	34.48%
ภูเพียง	10,772		
เมืองจ้ง	1,973	★	99.05%
ท่าข้าว	1,075	★	100.00%
นาบึง	1,158	★	100.00%
น้ำเกี๋ยน	681	★	83.66%
น้ำแก่น	1,160	★	89.03%
ฝายแก้ว	3,307	★	78.05%
ม่วงดีด	1,418	★	100.00%
สองแคว	263		

สถานีหลัก	น่าน	จำนวนคร่าเรือที่ ครอบคลุม	เปอร์เซ็นต์เมื่อเทียบกับ จำนวนคร่าเรือทั้งหมด
ชนแดน	11	☆	1.25%
นาไร่หลวง	252	☆	15.74%
สันติสุข	2,254		
ดู่พงษ์	848	★	52.09%
ป่าแลหลวง	877	★	63.69%
พงษ์	529	☆	33.21%
พะเยา	41		
เขียงม่วง	4		
สระ	4	☆	0.18%
ปง	37		
ขุนควร	15	☆	0.64%
ผาช้างน้อย	22	☆	1.96%
อุดรดีด	38		
บ้านโคก	38		
ปอเปี้ย	38	☆	2.74%
รวมทั้งสิ้น (ทั้งสถานีหลัก)	80,323		

สถานีหลัก			เพชรบูรณ์	
สถานีหลัก	จำนวนครัวเรือนที่ ครอบคลุม	เปอร์เซ็นต์เมื่อเทียบกับ จำนวนครัวเรือนทั้งหมด	จำนวนครัวเรือนที่ ครอบคลุม	เปอร์เซ็นต์เมื่อเทียบกับ จำนวนครัวเรือนทั้งหมด
เพชรบูรณ์				
เขาค้อ	135,660	89		
เขื่อน้อย	8	☆	8	0.25%
เขาค้อ	8	☆	8	0.37%
ริมสิมวง	70	☆	70	14.80%
สะเดาะพง	3	☆	3	0.46%
เมืองเพชรบูรณ์				
ในเมือง	11,080	☆	11,080	100.00%
ขอนแก่น	2,795	☆	2,795	100.00%
ดงมูลเหล็ก	2,936	☆	2,936	100.00%
ตะเภา	610	☆	610	23.77%
ท่าพล	3,729	☆	3,729	63.11%
นางัว	4,796	☆	4,796	97.80%
นาป่า	2,358	☆	2,358	60.80%
นายนม	1,078	☆	1,078	38.64%
น้ำร้อน	1,587	☆	1,587	68.58%
บ้านโคก	3,736	☆	3,736	97.09%
บ้านโคก	2,497	☆	2,497	64.62%
ป่าเลา	605	☆	605	18.64%
ระวีง	2,203	☆	2,203	99.68%
วังชนก	3,928	☆	3,928	75.29%
สะเดียง	9,997	☆	9,997	100.00%
ห้วยใหญ่	842	☆	842	26.51%
ห้วยสะแก	2,815	☆	2,815	87.61%
ชนแดน				
ชนแดน	148		148	
ชนแดน	48	☆	48	0.90%
ชัยพรา	46	☆	46	3.19%
พทบาท	54	☆	54	1.12%
บึงสามพัน				
บึงสามพัน	14,715		14,715	
กันจ	4,942	☆	4,942	97.02%
ชัยไม่แดง	588	☆	588	21.25%
ชัยสมอทอง	3,434	☆	3,434	70.85%
บึงสามพัน	3,543	☆	3,543	90.52%
สระแก้ว	268	☆	268	19.43%
หนองแก	1,940	☆	1,940	76.95%
วังโป่ง	25		25	

สถานีหลัก			เพชรบูรณ์	
สถานีหลัก	จำนวนครัวเรือนที่ ครอบคลุม	เปอร์เซ็นต์เมื่อเทียบกับ จำนวนครัวเรือนทั้งหมด	จำนวนครัวเรือนที่ ครอบคลุม	เปอร์เซ็นต์เมื่อเทียบกับ จำนวนครัวเรือนทั้งหมด
เพชรบูรณ์				
ชัยเปือย	23	☆	23	1.64%
วังหิน	2	☆	2	0.08%
วิเชียรบุรี				
โคกปรอง	1,173	☆	1,173	43.28%
ชัยน้อย	2	☆	2	0.10%
ชัยสมบูรณ์	-	☆	-	0.00%
ท่าโจ	5,733	☆	5,733	70.71%
น้ำร้อน	193	☆	193	7.45%
บ่อวัง	355	☆	355	7.86%
บึงกระจับ	1,360	☆	1,360	84.89%
พุดย	115	☆	115	2.82%
ยางสว	13	☆	13	0.46%
สระประดู่	1,858	☆	1,858	82.36%
สามแยก	1,052	☆	1,052	60.91%
ศรีเทพ				
นาสนุ่น	-	☆	-	0.00%
หนองไผ่				
เพชรละคร	2,531	☆	2,531	88.87%
กองทุล	1,194	☆	1,194	100.00%
ท่าแดง	2,521	☆	2,521	90.39%
ท่าดง	23	☆	23	1.23%
นาเฉลียง	3,438	☆	3,438	100.00%
บ่อไทย	670	☆	670	24.89%
บัววัฒนา	943	☆	943	53.49%
บ้านโคก	1,322	☆	1,322	53.16%
ยางงาม	1,582	☆	1,582	51.97%
วังโสมสั	1,937	☆	1,937	94.67%
วังท่าดี	1,014	☆	1,014	64.18%
หนองไผ่	4,445	☆	4,445	69.34%
ห้วยโป่ง	1,396	☆	1,396	77.86%
หล่มเก่า				
หล่มเก่า	2,447		2,447	
นาเกาะ	13	☆	13	1.83%
นาแซง	386	☆	386	31.51%
บ้านเนิน	152	☆	152	11.88%
ศิลา	98	☆	98	3.47%
หล่มเก่า	1,789	☆	1,789	45.29%

สถานีหลัก				เพชรบูรณ์	
क्रमक्रम	จังหวัด/อำเภอ/ตำบล	จำนวนครัวเรือนที่ ครอบคลุม	เปอร์เซ็นต์เมื่อเทียบกับ จำนวนครัวเรือนทั้งหมด		
หินสาว		9 ☆	0.45%		
หล่มสัก		25,774			
บ้านตะลูด		1,533 ☆	78.70%		
ตาลเดี่ยว		1,136 ☆	63.57%		
ท่าอิมัญ		611 ☆	31.29%		
น้ำเขี้ยว		52 ☆	11.06%		
น้ำก่อ		399 ☆	18.54%		
น้ำขุ่น		1,426 ☆	32.32%		
บ้านโสก		729 ☆	58.55%		
บ้านไร่		663 ☆	100.00%		
บ้านกลาง		1,319 ☆	46.89%		
บ้านดัว		1,241 ☆	48.72%		
บ้านหวาย		1,245 ☆	87.74%		
บึงคล้า		1,739 ☆	77.77%		
บึงน้ำเต้า		498 ☆	23.97%		
ปากช่อง		1,038 ☆	26.27%		
ปากดก		904 ☆	100.00%		
ฝายนาแซง		366 ☆	51.84%		
ลานป่า		2,096 ☆	100.00%		
วัดป่า		1,345 ☆	45.39%		
สักหลง		685 ☆	40.48%		
หนองไขว่		2,722 ☆	92.93%		
หนองสว่าง		323 ☆	86.36%		
หล่มสัก		3,268 ☆	55.28%		
หัวไร่		436 ☆	21.17%		
เลข		163			
ด่านซ้าย		114			
วังยาว		46 ☆	5.07%		
อิมม์		68 ☆	5.23%		
ภูเรือ		-			
ท่าศาลา		- ☆	0.00%		
ภูหลวง		47			
เลยวังไสย์		47 ☆	3.53%		
วังสะพุง		2			
ทรายขาว		2 ☆	0.05%		
ชัยภูมิ		7			

สถานีหลัก				เพชรบูรณ์	
क्रमक्रम	จังหวัด/อำเภอ/ตำบล	จำนวนครัวเรือนที่ ครอบคลุม	เปอร์เซ็นต์เมื่อเทียบกับ จำนวนครัวเรือนทั้งหมด		
ภักดีชุมพล		7			
เขาทอง		7 ☆	0.22%		
แหลมทอง		- ☆	0.00%		
หนองบัวแดง		- ☆	0.00%		
นางแดด		- ☆	0.00%		
รวมทั้งสิ้น (ทั้งสถานีหลัก)		135,830			

สถานีหลัก				ประจวบคีรีขันธ์	
क्रमक्रम	จังหวัด/อำเภอ/ตำบล	จำนวนครัวเรือนที่ क्रमक्रम	เปอร์เซ็นต์เมื่อเทียบกับ จำนวนครัวเรือนทั้งหมด		
ประจวบคีรีขันธ์		74,922			
เมืองประจวบคีรีขันธ์		29,969			
	เกาะหลัก	4,913	★		94.66%
	คลองวาฬ	4,650	★		89.27%
	บ่อนอก	2,177	★		81.51%
	ประจวบคีรีขันธ์	9,458	★		100.00%
	ห้วยทราย	2,811	★		77.69%
	อ่าวน้อย	5,960	★		72.20%
	กุยบุรี	9,609			
	เขาแดง	569	★		87.67%
	กุยเหนือ	1,937	★		100.00%
	กุยบุรี	3,867	★		95.39%
	ดอนยายหนู	818	★		93.27%
	สามกษัตริย์	2,170	★		68.78%
	หาดขาม	248	☆		7.56%
	ทับสะแก	8,879			
	เขาล้าน	462	☆		20.19%
	แสงอรุณ	1,091	★		91.14%
	ทับสะแก	3,565	★		95.04%
	นาหูกวาง	745	☆		32.11%
	ห้วยยาง	2,685	★		82.92%
	อ่าวทอง	331	☆		13.22%
	บางสะพาน	2,433			
	แม่รำพึง	943	☆		28.80%
	กำเนิดนพดล	58	☆		1.48%
	ชัยเกษม	393	☆		10.16%
	ธงชัย	1,039	☆		26.48%
	บางสะพานน้อย	507			
	ทรายทอง	365	☆		14.04%
	บางสะพาน	15	☆		0.50%
	ปากแพรง	127	☆		9.98%
	ปราณบุรี	14,669			
	เขาน้อย	6,161	☆		49.27%
	ปราณบุรี	2,185	★		95.41%
	ปากน้ำปราณ	883	☆		12.97%
	วังคั่ง	4,621	★		94.77%

สถานีหลัก				ประจวบคีรีขันธ์	
क्रमक्रम	จังหวัด/อำเภอ/ตำบล	จำนวนครัวเรือนที่ क्रमक्रम	เปอร์เซ็นต์เมื่อเทียบกับ จำนวนครัวเรือนทั้งหมด		
หนองตาแต้ม		819	☆		17.69%
สามร้อยยอด		4,220			
	ไร่เก่า	645	☆		15.36%
	ไร่ใหม่	1,020	☆		34.65%
	ศาลาลัย	829	☆		34.00%
	ศีลาลัย	984	☆		30.42%
	สามร้อยยอด	742	☆		25.25%
	หัวหิน	4,636			
	ทับใต้	1,510	☆		32.51%
	หนองแก	1,068	☆		7.41%
	หัวหิน	636	☆		2.28%
	หินเหล็กไฟ	1,422	☆		22.01%

รวมทั้งสิ้น (ทั้งสถานีหลัก) **74,922**

ไฟล์

2

กำหนดการให้บริการ 1 กุมภาพันธ์ 2558

สถานีหลัก	จำนวนครัวเรือนที่ครอบคลุม	เปอร์เซ็นต์ของจำนวนครัวเรือนทั้งหมด
กาญจนบุรี	160,608	0.70%
ชุมพร	138,420	0.61%
ตราด	102,687	0.45%
มุกดาหาร	80,018	0.35%
ตาก	110,436	0.48%
รวมทั้งสิ้น	592,169	2.59%

สถานีหลัก	กาญจนบุรี	จำนวนครัวเรือนที่ครอบคลุม	เปอร์เซ็นต์เมื่อเทียบกับจำนวนครัวเรือนทั้งหมด
กาญจนบุรี	154,438		
เมืองกาญจนบุรี	53,900		
เกาะสาโรง	1,852	★	78.14%
แก่งเสี้ยน	4,608	★	96.06%
ช่องสะเดา	514	☆	32.43%
ท่ามะขาม	7,487	★	99.42%
บ้านเก่า	678	☆	12.92%
บ้านเหนือ	5,113	★	100.00%
บ้านใต้	2,882	★	100.00%
ปากแพรก	13,609	★	89.83%
ลาดหญ้า	9,811	★	97.61%
วังเย็น	192	☆	10.63%
วังดัง	2,624	★	81.54%
หนองบัว	3,594	★	83.76%
หนองหญ้า	936	☆	39.23%
เลาขวัญ	2,569		
เลาขวัญ	19	☆	0.59%
ทุ่งกระบี่	315	☆	15.29%
หนองนกแก้ว	92	☆	5.41%
หนองประดู่	1,874	★	66.86%
หนองปลิง	13	☆	0.41%
หนองฝ้าย	256	☆	9.81%
ไทรโยค	1,966		
ท่าเสา	4	☆	0.10%
บ้องตี้	69	☆	4.68%
ลุ่มสุม	1,033	☆	27.36%
วังกระแจะ	24	☆	0.84%
ศรีมงคล	181	☆	6.83%
สิงห์	655	☆	41.77%
ด้านมะขามเดี่ยว	501		
กลอนโต	424	☆	15.69%
จรเข้เผือก	15	☆	0.44%
ด้านมะขามเดี่ยว	29	☆	0.86%
หนองไผ่	33	☆	2.52%
ท่าม่วง	32,317		
เขาบ่อย	908	★	62.88%

สถานีหลัก			
สถานีหลัก	กาญจนบุรี		
ครอบคลุม จังหวัด/อำเภอ/ตำบล	จำนวนครัวเรือนที่ครอบคลุม	เปอร์เซ็นต์เมื่อเทียบกับจำนวนครัวเรือนทั้งหมด	
ท่าตะคร้อ	1,067	★	99.81%
ท่าม่วง	6,308	★	100.00%
ท่าสลอด	3,632	★	92.77%
ทุ่งทอง	2,539	★	100.00%
บ้านใหม่	1,528	★	69.71%
พังดรุ	843	☆	31.85%
ม่วงชุม	1,979	★	81.95%
รางสาลี่	1,131	★	51.79%
วังขนาย	2,790	★	100.00%
วังศาลา	4,303	★	100.00%
หนองขาว	4,153	★	82.75%
หนองตากยา	1,136	☆	43.78%
ท่ามะกา	27,041		
เขาสากลิมเทาบ	377	☆	21.41%
แสนตอ	3,377	★	98.48%
โคกตะบอง	398	☆	33.64%
ดอนชะเอม	1,170	★	60.97%
ตะคร้ำเอน	6,039	★	99.05%
ท่าเรือ	2,736	★	100.00%
ท่าเสา	289	☆	20.25%
ท่าไม้	367	☆	10.61%
ท่ามะกา	4,891	★	85.69%
พงดึก	920	★	74.74%
พระแท่น	2,054	★	72.30%
ยางม่วง	83	☆	5.13%
หนองลาน	290	☆	24.87%
ห้วยเหนือ	2,268	★	99.69%
อุโลกสีห์มัน	1,782	★	86.84%
บ่อพลอย	13,466		
ช่องด่าน	1,402	★	50.82%
บ่อพลอย	3,804	★	77.38%
หนองกร่าง	839	★	60.62%
หนองกุ่ม	3,844	★	88.61%
หนองรี	210	☆	9.55%
หลุมรัง	3,367	★	88.54%
พนมทวน	12,236		

สถานีหลัก			
สถานีหลัก	กาญจนบุรี		
ครอบคลุม จังหวัด/อำเภอ/ตำบล	จำนวนครัวเรือนที่ครอบคลุม	เปอร์เซ็นต์เมื่อเทียบกับจำนวนครัวเรือนทั้งหมด	
ดอนเจดีย์	1,385	★	99.00%
ดอนตาเพชร	1,006	★	57.32%
ทุ่งสมอ	828	★	96.39%
พนมทวน	1,525	★	56.17%
พังดรุ	1,881	★	73.22%
รางหวาย	2,731	★	70.68%
หนองโรง	1,840	★	78.57%
หนองสาหร่าย	1,040	★	98.48%
ศรีสวัสดิ์	91		
ท่ากระดาน	89	☆	3.42%
หนองเป็ด	2	☆	0.25%
หนองปรือ	2,476		
หนองปรือ	739	☆	12.52%
หนองปลาไหล	1,737	★	87.86%
ห้วยกระเจา	7,875		
ดอนแสลบ	2,526	★	71.44%
วังไผ่	1,064	★	72.58%
สระลงเรือ	1,794	★	73.80%
ห้วยกระเจา	2,491	★	84.79%
ราชบุรี	818		
โพธาราม	802		
เขาชะงุ้ม	635	☆	22.09%
ธรรมเสน	12	☆	0.61%
หนองกาง	155	☆	11.81%
จอมมิ่ง	16		
แก้มอัน	16	☆	0.55%
สุพรรณบุรี	5,352		
เมืองสุพรรณบุรี	133		
บางกุ้ง	15	☆	2.82%
ศาลาขาว	111	☆	5.21%
สวนแดง	7	☆	0.25%
ด่านช้าง	231		
ด่านช้าง	231	☆	4.00%
วังคัน	-	☆	0.00%
สองพี่น้อง	663		
ทุ่งดอก	15	☆	0.31%

สถานีหลัก		กาญจนบุรี	
क्रमक्रम	จังหวัด/อำเภอ/ตำบล	จำนวนครัวเรือนที่ क्रमक्रम	เปอร์เซ็นต์เมื่อเทียบกับ จำนวนครัวเรือนทั้งหมด
บ่อสุพรรณ		462 ☆	8.60%
หนองบ่อ		186 ☆	13.09%
อุทอง		4,325	
เจดีย์		129 ☆	16.75%
กระจัน		216 ☆	12.39%
จรเข้สามพัน		3,000 ☆	70.27%
ดอนคา		1 ☆	0.03%
พลับพลาไชย		20 ☆	0.58%
ยี่งทะเลาย		10 ☆	0.94%
สระยายโสม		263 ☆	10.15%
หนองโอง		204 ☆	8.00%
อุทอง		482 ☆	5.86%
รวมทั้งสิ้น (ทั้งสถานีหลัก)		160,608	

สถานีหลัก		ชุมพร	
क्रमक्रम	จังหวัด/อำเภอ/ตำบล	จำนวนครัวเรือนที่ क्रमक्रम	เปอร์เซ็นต์เมื่อเทียบกับ จำนวนครัวเรือนทั้งหมด
ชุมพร		136,034	
เมืองชุมพร		61,989	
ขุนกระทิง		2,360 ☆	99.41%
ตากแดด		4,695 ☆	100.00%
ถ้ำสิงห์		1,133 ☆	88.10%
ท่าตะเภา		7,237 ☆	100.00%
ท่ายาง		3,956 ☆	100.00%
ทุ่งตา		2,784 ☆	99.64%
นาชะอัง		2,719 ☆	98.66%
นาทุ่ง		5,340 ☆	98.98%
บางลึก		3,207 ☆	100.00%
บางหมาก		4,918 ☆	100.00%
บ้านนา		1,761 ☆	45.36%
ปากน้ำ		7,249 ☆	100.00%
วังใหม่		2,598 ☆	71.12%
วังไผ่		6,256 ☆	99.89%
วิสัยเหนือ		2,204 ☆	91.64%
หาดทรายรี		1,564 ☆	99.18%
หาดพันไกร		2,008 ☆	99.95%
ท่าแซะ		23,583	
คริง		1,177 ☆	95.30%
ทรัพย์อนันต์		1,757 ☆	100.00%
ท่าแซะ		4,903 ☆	100.00%
ท่าข้าม		2,574 ☆	95.26%
นากระตาม		1,644 ☆	100.00%
รับร่อ		3,085 ☆	39.86%
สลย		2,233 ☆	78.02%
สองพี่น้อง		1,658 ☆	56.30%
หงษ์เจริญ		3,632 ☆	87.16%
หินแก้ว		920 ☆	46.37%
ทุ่งตะโก		6,873	
ช่องไม้แก้ว		1,491 ☆	68.14%
ตะโก		2,402 ☆	74.69%
ทุ่งตะโคตร		2,471 ☆	93.46%
ปากตะโก		509 ☆	35.59%
ปะทิว		15,911	

สถานีหลัก		ขุมพร	
क्रमक्रम	จังหวัด/อำเภอ/ตำบล	จำนวนครัวเรือนที่ क्रमक्रम	เปอร์เซ็นต์เมื่อเทียบกับ จำนวนครัวเรือนทั้งหมด
	เขาไชยราช	1,183	60.54%
	ขุมโค	4,054	94.13%
	ดอนยาง	3,215	82.84%
	ทะเลทรัพย์	1,944	99.39%
	บางสน	1,694	90.69%
	ปากคลอง	752	49.47%
	สะพลี	3,069	98.37%
	พะโต๊ะ	-	0.00%
	พะโต๊ะ	-	0.00%
	ละแม	184	
	ทุ่งหลวง	142	7.64%
	ละแม	42	0.65%
	สวี	16,317	
	เขาค่าย	218	6.32%
	เขาทะเล	97	3.10%
	ครน	2,783	69.44%
	ด่านสวี	1,885	97.06%
	ท่าหิน	1,465	91.11%
	ทุ่งระย	780	26.57%
	นาโพธิ์	3,325	99.70%
	นาสัก	2,713	50.10%
	ปากแพรก	520	100.00%
	วิสัยใต้	1,410	68.35%
	สวี	1,121	99.64%
	หลังสวน	11,177	
	แหลมทราย	410	30.35%
	ขันเงิน	1,140	34.17%
	ท่ามะพลา	766	68.76%
	นาขา	2,119	71.73%
	นาพญา	842	48.87%
	บางน้ำจืด	1,040	62.92%
	บางมะพร้าว	177	12.43%
	บ้านควน	1,695	58.61%
	ปากน้ำ	778	29.81%
	พ้อแดง	160	22.01%
	วังตะก	1,818	48.90%

สถานีหลัก		ขุมพร	
क्रमक्रम	จังหวัด/อำเภอ/ตำบล	จำนวนครัวเรือนที่ क्रमक्रम	เปอร์เซ็นต์เมื่อเทียบกับ จำนวนครัวเรือนทั้งหมด
	หลังสวน	37	1.81%
	หาดยาย	195	7.97%
	ประจวบคีรีขันธ์	2,016	
	บางสะพาน	115	3.33%
	ทองมั่งค	115	3.33%
	บางสะพานน้อย	1,901	
	ไชยราช	1,209	35.85%
	ข้างแพรก	358	8.65%
	ทรายทอง	211	8.12%
	บางสะพาน	32	1.07%
	ปากแพรก	91	7.15%
	रण	370	
	กระบี่	366	
	จ.ป.ร.	309	5.81%
	ปากจั่น	41	1.29%
	ลำเลียง	16	0.41%
	ละอุ่น	4	
	ในวงเหนือ	1	0.17%
	ในวงใต้	3	0.61%
	ละอุ่นเหนือ	-	0.00%
	รวมทั้งสิ้น (ทั้งสถานีหลัก)	138,420	

สถานีหลัก	ตราด		
สถานีหลัก	ตราด	จำนวนครัวเรือนที่ ครอบครอง	เปอร์เซ็นต์เมื่อเทียบกับ จำนวนครัวเรือนทั้งหมด
จันทบุรี	ตราด	28,095	
เขาคิชฌกูฏ		98	
ขาคไทย		10 ☆	0.61%
ตะเคียนทอง		88 ☆	5.59%
เมืองจันทบุรี		13,315	
เกาะช้าง		1,250 ☆	20.11%
แสง		251 ☆	12.68%
คบบาง		158 ☆	11.68%
จันทรมิตร		166 ☆	2.37%
ตลาด		4,448 ☆	73.78%
ท่าช้าง		4,576 ☆	30.98%
บางกะจะ		313 ☆	7.74%
วัดใหม่		1,478 ☆	20.42%
หนองบัว		675 ☆	32.16%
แหลมสิงห์		1,163	
คลองน้ำเค็ม		139 ☆	25.69%
บางสระเก้า		99 ☆	13.96%
ปากน้ำแหลมสิงห์		149 ☆	4.86%
พลี		776 ☆	35.68%
โป่งน้ำร้อน		134	
โป่งน้ำร้อน		41 ☆	1.04%
คลองใหญ่		56 ☆	3.78%
ทับไทร		37 ☆	0.75%
ขลุง		12,945	
เกรียนหัก		805 ☆	42.37%
ขลุง		3,909 ☆	99.06%
ซึ้ง		1,771 ☆	98.72%
ดกพรหม		1,153 ☆	82.65%
ตรอกนอง		554 ☆	67.48%
ตะปอน		8 ☆	0.73%
ปอ		1,501 ☆	67.55%
บ่อเวฬุ		952 ☆	42.84%
บางขัน		260 ☆	18.21%
มาบไพ		357 ☆	45.08%
วังสรรพรส		993 ☆	98.51%
วันยาว		682 ☆	36.32%

สถานีหลัก	ตราด		
สถานีหลัก	ตราด	จำนวนครัวเรือนที่ ครอบครอง	เปอร์เซ็นต์เมื่อเทียบกับ จำนวนครัวเรือนทั้งหมด
ท่าใหม่		403	
เขายายศรี		119 ☆	4.24%
เขาวัว		142 ☆	10.04%
ทุ่งเบญจา		23 ☆	0.51%
พลอยแหวน		119 ☆	17.30%
มะขาม		36	
บึงอี		34 ☆	1.19%
อ่างศิระ		2 ☆	0.11%
สอยดาว		1	
ทรายขาว		1 ☆	0.02%
ตราด		74,592	
เกาะกูด		118	
เกาะกูด		38 ☆	3.63%
เกาะหมาก		80 ☆	17.02%
เกาะช้าง		1,351	
เกาะช้าง		1,100 ☆	32.51%
เกาะช้างใต้		251 ☆	16.48%
เขาสมิง		12,445	
เขาสมิง		1,070 ☆	42.38%
เทพนิมิต		724 ☆	53.59%
แสนดั่ง		3,811 ☆	86.36%
ท่าโสม		1,285 ☆	80.87%
ทุ่งนนทรี		789 ☆	50.22%
ประณีต		2,576 ☆	100.00%
วังตะเคียน		502 ☆	27.40%
สะตอ		1,688 ☆	79.55%
เมืองตราด		37,009	
เนินทราย		2,623 ☆	100.00%
แหลมกลัด		2,568 ☆	99.84%
ขำราก		1,041 ☆	100.00%
ตะกาง		1,151 ☆	100.00%
ท่ากุ่ม		1,667 ☆	83.14%
ท่าพริก		1,580 ☆	100.00%
บางพระ		2,818 ☆	100.00%
วังกระแจะ		11,615 ☆	91.36%
หนองเสม็ด		3,641 ☆	100.00%

สถานีหลัก		ตราด	
क्रमक्रम	จังหวัด/อำเภอ/ตำบล	จำนวนครัวเรือนที่ क्रमक्रम	เปอร์เซ็นต์เมื่อเทียบกับ จำนวนครัวเรือนทั้งหมด
	หนองโสน	1,649 ★	94.44%
	หนองคันทร	1,452 ★	100.00%
	ห้วยน้ำขาว	1,129 ★	100.00%
	ห้วยแรง	2,470 ★	86.00%
	สาวใหญ่	1,605 ★	100.00%
	แหลมงอบ	6,777	
	แหลมงอบ	2,176 ★	100.00%
	คลองใหญ่	2,092 ★	96.67%
	น้ำเชี่ยว	1,249 ★	100.00%
	บางปัด	1,260 ☆	78.21%
	คลองใหญ่	6,660	
	ไม้รูด	1,387 ★	97.61%
	คลองใหญ่	3,519 ☆	66.65%
	หาดเล็ก	1,754 ★	95.12%
	บ่อไร่	10,232	
	ข้างทุน	884 ★	80.58%
	ด่านชุมพล	938 ☆	48.05%
	นงศรี	915 ☆	71.82%
	บ่อพลอย	5,477 ☆	70.44%
	หนองบอน	2,018 ☆	56.70%
	รวมทั้งสิ้น (ทั้งสถานีหลัก)	102,687	

สถานีหลัก		มุกดาหาร	
क्रमक्रम	จังหวัด/อำเภอ/ตำบล	จำนวนครัวเรือนที่ क्रमक्रम	เปอร์เซ็นต์เมื่อเทียบกับ จำนวนครัวเรือนทั้งหมด
	นครพนม	7,165	
	เรณูนคร	232	
	โคกหินแฮ่	159 ☆	8.92%
	โพนทอง	37 ☆	2.08%
	นาขาม	1 ☆	0.11%
	หนองย่างหิน	35 ☆	3.05%
	ธาตพนม	6,295	
	แสนพัน	164 ☆	14.96%
	ธาตพนม	1,695 ☆	43.75%
	ธาตพนมเหนือ	75 ☆	4.42%
	นาหนาด	187 ☆	13.12%
	น้ำก่ำ	2,556 ★	83.97%
	ฝั่งแดง	142 ☆	7.35%
	พระกลางทุ่ง	2 ☆	0.09%
	อุ่มหม่า	1,474 ★	96.66%
	นาแก	638	
	นาแก	529 ☆	16.02%
	หินาม	10 ☆	0.60%
	พนแก	94 ☆	5.29%
	สิมพู	5 ☆	0.56%
	มุกดาหาร	68,937	
	เมืองมุกดาหาร	37,701	
	โพนทราย	2,383 ★	99.83%
	กุดเซ้	994 ★	100.00%
	คำป่าหลาย	3,145 ★	86.19%
	คำอาฮวน	3,441 ★	93.05%
	ดงเย็น	1,705 ☆	64.56%
	ดงมอน	678 ☆	52.44%
	นาโสก	1,567 ☆	57.00%
	นาสีนวน	2,118 ★	88.29%
	บางทรายใหญ่	2,987 ★	100.00%
	บ้านโคก	1,840 ★	92.05%
	ฝั่งแดด	1,461 ★	100.00%
	มุกดาหาร	12,731 ★	99.76%
	ศรีบุญเรือง	2,651 ★	100.00%
	คำชะอี	7,274	

สถานีหลัก		มกดาหาร	
क्रमक्रम	จังหวัด/อำเภอ/ตำบล	จำนวนครัวเรือนที่ क्रमक्रम	เปอร์เซ็นต์เมื่อเทียบกับ จำนวนครัวเรือนทั้งหมด
เหล่าสร้างถ่อ		953	100.00%
โพนงาม		778	61.65%
คำชะอี		276	12.95%
คำบก		250	41.60%
น้ำเที่ยง		1,769	86.84%
บ้านเหล่า		385	27.88%
บ้านค้อ		496	22.75%
บ้านซ่ง		955	99.27%
หนองฮีเย็น		1,412	100.00%
ดงหลวง		5,443	
กุดชุม		17	0.55%
ชะโนดน้อย		1,302	96.73%
ดงหลวง		1,950	89.78%
พังแดง		191	14.28%
หนองแคน		818	60.10%
หนองบัว		1,165	99.57%
ดอนตาล		5,041	
เหล่าหมี่		197	12.08%
โพธิ์ไทร		1,161	93.48%
ดอนตาล		1,642	69.20%
นาสะเม้ง		656	36.65%
บ้านแก้ง		574	72.11%
บ้านมาก		232	16.91%
ป่าไร่		579	25.86%
นิคมคำสร้อย		8,007	
โชคชัย		1,089	81.70%
กกแดง		1,164	78.70%
นาออก		1,389	93.22%
นาอุดม		698	32.92%
นิคมคำสร้อย		1,424	56.09%
ร่มเกล้า		435	45.69%
หนองแวง		1,808	90.04%
หนองสูง		282	
โนนยาง		54	3.13%
ภูวง		135	19.23%
หนองสูงเหนือ		2	0.21%

สถานีหลัก		มกดาหาร	
क्रमक्रम	จังหวัด/อำเภอ/ตำบล	จำนวนครัวเรือนที่ क्रमक्रम	เปอร์เซ็นต์เมื่อเทียบกับ จำนวนครัวเรือนทั้งหมด
หนองสูงใต้		91	7.96%
หัวนาใหญ่		5,189	
ชะโนด		691	100.00%
ดงหมู		358	98.62%
บางทรายน้อย		1,302	100.00%
ปงขาม		1,489	100.00%
หัวนาใหญ่		1,349	100.00%
ยโสธร		3,415	
เลิงนกทา		3,415	
โคกล่าม		1,035	38.39%
กุดเชียงหมี		38	1.95%
กุดแห่		235	10.02%
บึงคำ		519	14.72%
สร้างมิ่ง		93	5.56%
สวาท		854	22.72%
สามแยก		492	12.72%
สามัคคี		1	0.05%
หนองแขง		148	4.69%
อำนาจเจริญ		501	
เสนางคณิศร		263	
ไร่สีสุก		36	2.79%
นาเวียง		-	0.00%
หนองสามสี		227	22.65%
ขานม่าน		238	
ขานม่าน		238	7.27%
รวมทั้งสิ้น (ทั้งสถานีหลัก)		80,018	

สถานีหลัก	ตาก	จำนวนครัวเรือนที่ ครอบคลุม	เปอร์เซ็นต์เมื่อเทียบกับ จำนวนครัวเรือนทั้งหมด
เชียงใหม่	34	34	0.22%
อมก๋อย	34	34	1.33%
แม่ตื่น	7	7	0.22%
มอนลอง	27	27	1.33%
กำแพงเพชร	19,063	19,063	
เมืองกำแพงเพชร	7,313	7,313	
เทพนคร	719	719	9.80%
ทรงธรรม	175	175	6.67%
นาบ่อคำ	417	417	7.00%
นครทุ่งโพธิ์ทะเล	1,721	1,721	51.64%
ลานดอกไม้	1,669	1,669	79.82%
สระแก้ว	1,470	1,470	28.07%
หนองปลั่ง	1,142	1,142	21.27%
โกสุมพินคร	2,940	2,940	
เพชรบูรณ์	252	252	14.45%
โกสุมพิ	1,702	1,702	27.34%
ลานดอกไม้	986	986	59.98%
ไทรงาม	957	957	
พานทอง	75	75	3.41%
หนองแม่แตง	18	18	0.86%
หนองคล้า	22	22	1.51%
หนองพอง	842	842	42.96%
คลองลาน	1	1	
ปองน้ำร้อน	1	1	0.03%
พวานกระด้าย	7,687	7,687	
เขาศรีศรี	111	111	4.27%
คุดมบ้านโอง	24	24	1.73%
ถ้ากระด้ายทอง	1,121	1,121	34.71%
ท่าไม้	2,493	2,493	95.55%
พวานกระด้าย	1,248	1,248	30.45%
วังคอง	1,768	1,768	87.74%
หนองหัววัว	592	592	49.37%
ห้วยยั้ง	330	330	23.45%
ลานกระบือ	165	165	
จันทิมา	142	142	11.73%
หนองหลวง	23	23	0.85%

สถานีหลัก	ตาก	จำนวนครัวเรือนที่ ครอบคลุม	เปอร์เซ็นต์เมื่อเทียบกับ จำนวนครัวเรือนทั้งหมด
ตาก	77,983	77,983	
เมืองตาก	33,127	33,127	
เชียงใหม่	988	988	100.00%
แม่ท้อ	1,406	1,406	50.45%
โป่งแดง	2,199	2,199	82.36%
ไม้งาม	4,798	4,798	100.00%
ตลกกลางทุ่ง	1,304	1,304	95.67%
น้ำรั่ม	5,633	5,633	100.00%
ป่ามะม่วง	1,555	1,555	96.05%
ระแหง	2,480	2,480	100.00%
วังประจวบ	3,751	3,751	99.52%
วังหิน	2,773	2,773	82.83%
หนองบัวเหนือ	1,044	1,044	72.60%
หนองบัวใต้	1,609	1,609	66.60%
หนองหลวง	2,552	2,552	100.00%
หัวเดียด	1,035	1,035	100.00%
แม่ระมาด	7,084	7,084	
แม่ละเมา	2,780	2,780	61.86%
แม่ตื่น	39	39	1.31%
แม่ระมาด	3,291	3,291	86.11%
ชะเนือ	440	440	15.48%
พระธาตุ	161	161	8.32%
สามหมื่น	373	373	23.91%
แม่สอด	22,961	22,961	
แม่กาษา	882	882	19.52%
แม่กุ	1,001	1,001	27.22%
แม่ดาว	2,549	2,549	93.00%
แม่ปะ	3,420	3,420	53.02%
แม่สอด	8,090	8,090	51.03%
ด่านแม่ละเมา	1,267	1,267	52.95%
ท่าสายลาด	3,632	3,632	73.79%
พระธาตุผาแดง	203	203	7.61%
พะวอ	1,327	1,327	56.90%
มทาว์น	590	590	14.26%
ท่าสองยาง	4	4	
แม่หละ	4	4	0.14%

สถานีหลัก	ตาก	จำนวนครัวเรือนที่ ครอบคลุม	เปอร์เซ็นต์เมื่อเทียบกับ จำนวนครัวเรือนทั้งหมด
บ้านตาก	8,718	811 ☆	44.00%
เกาะตะเภา	1,684	1,684 ☆	72.81%
ตากดก	2,712	1,716 ☆	93.51%
ตากออก	231 ☆	2,712 ☆	76.98%
ห้องฟ้า	345 ☆	231 ☆	16.73%
ทุ่งกระเขง	1,219 ☆	345 ☆	19.88%
สมอโดน	1,333	1,219 ☆	84.59%
พมพระ	746 ☆	1,333	14.96%
ศรีราชบุรี	585 ☆	746 ☆	10.82%
ช่องแคบ	2 ☆	585 ☆	0.08%
วังเจ้า	1,308	2 ☆	8.90%
เขียงทอง	492 ☆	1,308	10.78%
นาโบลล์	533 ☆	492 ☆	40.32%
ประดาง	3,448	533 ☆	1.35%
สามเงา	11 ☆	3,448	28.72%
บ้านนา	699 ☆	11 ☆	17.38%
ยกกระบี่ตร	179 ☆	699 ☆	51.55%
ย่านรี	896 ☆	179 ☆	62.85%
วังจันทร์	934 ☆	896 ☆	24.86%
วังหมัน	729 ☆	934 ☆	0.00%
สามเงา	-	729 ☆	0.00%
อัมผาง	-	-	0.00%
แม่จัน	18	-	0.00%
พิษณุโลก	18	18	0.42%
เนินมะปราง	18	18	0.42%
ชมพู	3,440	18 ☆	15.61%
ลำปาง	1,641	3,440	3.26%
เถิน	318 ☆	1,641	8.18%
เถินบุรี	111 ☆	318 ☆	0.00%
เวียงมอก	164 ☆	111 ☆	36.99%
แม่ถอด	- ☆	164 ☆	6.83%
แม่เมอก	614 ☆	- ☆	
นาโปลิง	434 ☆	614 ☆	
ลอมแรต		434 ☆	

สถานีหลัก	ตาก	จำนวนครัวเรือนที่ ครอบคลุม	เปอร์เซ็นต์เมื่อเทียบกับ จำนวนครัวเรือนทั้งหมด
แมปรี	1,799	1,131 ☆	88.57%
แมปรี	452 ☆	1,131 ☆	19.17%
ผาบึง	132 ☆	452 ☆	17.91%
พระบาทวังดง	9,637	132 ☆	11.50%
สุโขทัย	299	9,637	4.98%
เมืองสุโขทัย	299 ☆	299	3.45%
ศรีมาศ	1,234	299 ☆	78.89%
นาเชิงคีรี	58 ☆	1,234	6.64%
บ้านน้ำพุ	1,080 ☆	58 ☆	0.00%
ศรีศรีมาศ	96 ☆	1,080 ☆	1.12%
ทุ่งเสลี่ยม	23	96 ☆	30.42%
ไทยชนะศึก	- ☆	23 ☆	48.56%
บ้านใหม่ไชยเมงค	7,860	- ☆	87.87%
บ้านด่านลานหอย	800 ☆	7,860	90.90%
ดลิ่งชัน	896 ☆	800 ☆	6.50%
บ้านด่าน	2,310 ☆	896 ☆	63.41%
ลานหอย	1,448 ☆	2,310 ☆	100.00%
วังตะคร้อ	167 ☆	1,448 ☆	
วังน้ำขาว	780 ☆	167 ☆	
วังลึก	1,459 ☆	780 ☆	
หนองหญ้าปล้อง	-	1,459 ☆	
ศรีสังขาลัย	-	-	
บ้านแก่ง	14	- ☆	
ศรีสำโรง	5 ☆	14	0.24%
นาขุนไกร	9 ☆	5 ☆	0.65%
ราวต้นจันทร์	207	9 ☆	
สวรรคโลก	126 ☆	207	7.59%
เมืองบางขลัง	28 ☆	126 ☆	1.76%
คลองกระจง	24 ☆	28 ☆	0.96%
คลองยาง	29 ☆	24 ☆	1.48%
นาทุ่ง	261	29 ☆	
อุดรดิตถ์	99	261	
ทองแสนขัน	99 ☆	99	3.76%
ฝักขวง		99 ☆	

สถานีหลัก	தாக
ครอบคลุม จังหวัด/อำเภอ/ตำบล	จำนวนครัวเรือนที่ ครอบคลุม
พิชัย	162
ท่าสัก	1 ☆
นางาย	161 ☆
รวมทั้งสิ้น (ทั้งสถานีหลัก)	110,436

เปอร์เซ็นต์เมื่อเทียบกับ
จำนวนครัวเรือนทั้งหมดตามล

0.04%
5.87%

เฟส	2	
กำหนดการให้บริการ	1 เมษายน 2558	
สถานีหลัก	จำนวนครัวเรือนที่ครอบคลุม	เปอร์เซ็นต์ของจำนวน ครัวเรือนทั้งหมด
แม่ฮ่องสอน (คอยกองงู)	10,260	0.04%
ระนอง	37,090	0.16%
เลย	155,120	0.68%
ชัยภูมิ	196,498	0.86%
แพร่	214,527	0.94%
รวมทั้งสิ้น	613,495	2.69%

สถานีหลัก			แม่ฮ่องสอน (โดยกองม.)	
क्रमक्रम	จังหวัด/อำเภอ/ตำบล	จำนวนครัวเรือนที่ क्रमक्रम	เปอร์เซ็นต์เมื่อเทียบกับ จำนวนครัวเรือนทั้งหมด	
แม่ฮ่องสอน		10,260		
เมืองแม่ฮ่องสอน		10,257		
	จองคำ	4,078	★	99.29%
	ปางหมู	3,598	★	49.89%
	ผาบ่อง	1,605	☆	39.52%
	หมอกจำแป่	763	☆	31.19%
	ห้วยโป่ง	53	☆	2.34%
	ห้วยปลิง	10	☆	0.97%
	ห้วยผา	150	☆	7.88%
	ขุนยวม	-	☆	0.00%
	ขุนยวม	-	☆	0.00%
	ปางมะห่า	3	☆	
	สป่อง	3	☆	0.11%
รวมทั้งสิ้น (ทั้งสถานีหลัก)		10,260		

สถานีหลัก			ระนอง	
क्रमक्रम	จังหวัด/อำเภอ/ตำบล	จำนวนครัวเรือนที่ क्रमक्रम	เปอร์เซ็นต์เมื่อเทียบกับ จำนวนครัวเรือนทั้งหมด	
ชุมพร		63		
	พะโต๊ะ	36		
	บึงหวาน	-	☆	0.00%
	ปากทรง	16	☆	0.75%
	พะโต๊ะ	20	☆	0.54%
	สวี	23		
	เขาค่าย	16	☆	0.46%
	เขาทะเล	5	☆	0.16%
	นาสัก	2	☆	0.04%
	หลังสวน	4		
	นาขา	4	☆	0.14%
	พังงา	329		
	กระบุรี	329		
	เกาะพระทอง	124	☆	22.75%
	แม่นางขาว	-	☆	0.00%
	คุระ	205	☆	3.80%
ระนอง		36,696		
เมืองระนอง		33,063		
	เกาะพยาม	588	★	85.84%
	เขานิเวศน์	7,357	★	99.57%
	ทรายแดง	650	★	53.63%
	บางนอน	5,675	★	85.66%
	บางขัน	10,398	★	74.79%
	ปากน้ำ	3,414	★	69.76%
	ราชกรูด	1,823	★	62.88%
	หงาว	2,387	★	82.34%
	หาดส้มแป้น	771	★	55.47%
	กระบุรี	409		
	จ.ป.ร.	106	☆	1.99%
	น้ำจืด	14	☆	0.39%
	น้ำจืดน้อย	34	☆	3.26%
	บางใหญ่	69	☆	5.91%
	มะมุ	4	☆	0.19%
	ลำเสียด	182	☆	4.68%
	กะเปอร์	1,114		
	กะเปอร์	6	☆	0.21%

สถานีหลัก	ระนอง	เปลี่ยน	เปอร์เซ็นต์เมื่อเทียบกับ จำนวนคร่าเรือทั้งหมด
คลองหิน	203 ☆	13.82%	
บ้านนา	7 ☆	0.52%	
ม่วงกลาง	898 ☆	84.00%	
ละอุ่น	1,352		
ในวงเหนือ	- ☆	0.00%	
ในวงใต้	20 ☆	4.07%	
บางแก้ว	549 ☆	30.69%	
บางพระเหนือ	401 ☆	31.62%	
บางพระใต้	60 ☆	16.67%	
ละอุ่นเหนือ	55 ☆	13.65%	
ละอุ่นใต้	267 ☆	41.40%	
สุขสำราญ	758		
กำพวน	255 ☆	13.08%	
นาคา	503 ☆	27.77%	
สุราษฎร์ธานี	2		
ท่าฉาง	2		
ปากกลอย	2 ☆	0.08%	
รวมทั้งสิ้น (ทั้งสถานีหลัก)	37,090		

สถานีหลัก	เลย	เปลี่ยน	เปอร์เซ็นต์เมื่อเทียบกับ จำนวนคร่าเรือทั้งหมด
นครพนม	607		
หล่มเก่า	607		
วังบาล	545 ☆	18.43%	
ศิลา	- ☆	0.00%	
หินยิว	62 ☆	3.07%	
เลย	104,352		
เขียงคาน	11,653		
เขาแก้ว	1,204 ☆	61.37%	
เขียงคาน	3,341 ☆	74.31%	
จอมศรี	1,043 ☆	89.15%	
ธาตุ	1,238 ☆	41.71%	
นาข้าว	3,250 ☆	93.28%	
นุขม	225 ☆	9.81%	
ปากตม	924 ☆	48.45%	
หาดทรายขาว	428 ☆	61.41%	
เมืองเลย	39,063		
เมือง	5,107 ☆	88.56%	
เสียว	671 ☆	62.65%	
กุด	1,867 ☆	85.80%	
กททอง	365 ☆	55.56%	
กุดป่อง	10,688 ☆	100.00%	
ชัยพฤกษ์	1,764 ☆	82.47%	
นาแวม	2,034 ☆	99.46%	
นาโม่	2,682 ☆	88.08%	
นาดีนดำ	3,209 ☆	95.91%	
นาอ้อ	1,721 ☆	88.67%	
นาอาน	4,488 ☆	98.06%	
น้ำสวย	1,420 ☆	48.22%	
น้ำหนาน	1,215 ☆	90.67%	
ศรีสองรัก	1,832 ☆	64.30%	
เอราวัณ	8,238		
เอราวัณ	3,125 ☆	100.00%	
ทรัพย์ไพวัลย์	720 ☆	54.88%	
ผาสามยอด	639 ☆	30.20%	
ผาอินทร์แปลง	3,754 ☆	97.15%	
ด่านซ้าย	5,495		

สถานีหลัก	เลย	สถานีหลัก	เลย
โครมคลุม จังหวัด/อำเภอ/ตำบล	จำนวนครัวเรือนที่ ครอบคลุม	จำนวนครัวเรือนที่ ครอบคลุม	เปอร์เซ็นต์เมื่อเทียบกับ จำนวนครัวเรือนทั้งหมด
โคกงาม	1,320 ★	82.65%	
โป่ง	121 ☆	6.69%	
โพนสูง	649 ☆	45.26%	
กกสะทอน	746 ☆	31.87%	
ด่านซ้าย	1,753 ☆	49.67%	
นาดี	448 ☆	41.56%	
นาหอ	254 ☆	30.09%	
ปากหมื่น	96 ☆	11.54%	
วังยาว	21 ☆	2.31%	
อิมม	87 ☆	6.69%	
ทาสี	5,605		
โคกใหญ่	522 ★	58.85%	
ทาสี	1,103 ★	51.74%	
น้ำแคม	1,024 ★	61.80%	
น้ำทูน	176 ☆	37.53%	
หนองฝ้อ	2,438 ★	93.37%	
อาฮี	342 ☆	20.17%	
นาแห้ว	608		
เหล้ากอหก	1 ☆	0.14%	
แสงภา	82 ☆	14.64%	
นาแห้ว	181 ☆	22.63%	
นาพึง	50 ☆	8.65%	
นามกลา	294 ☆	34.27%	
นาดัง	3,378		
ท่าสวรรค์	608 ★	77.06%	
ท่าสะอาด	682 ★	63.44%	
นาดัง	1,528 ☆	48.60%	
นาดอกคำ	560 ☆	20.06%	
ปากชม	155		
เข็ยงกลม	- ☆	0.00%	
ชมเจริญ	83 ☆	6.51%	
ห้วยบ่อซืน	41 ☆	2.52%	
ห้วยพิชัย	31 ☆	1.51%	
ผาขาว	1,968		
โนนบ่อแดง	414 ☆	13.38%	
โนนป่าขาว	92 ☆	4.80%	

สถานีหลัก	เลย	สถานีหลัก	เลย
โครมคลุม จังหวัด/อำเภอ/ตำบล	จำนวนครัวเรือนที่ ครอบคลุม	จำนวนครัวเรือนที่ ครอบคลุม	เปอร์เซ็นต์เมื่อเทียบกับ จำนวนครัวเรือนทั้งหมด
ท่าช้างคลอง	1,147 ☆	45.64%	
บ้านเพิ่ม	315 ☆	22.20%	
ภูเรือ	5,665		
ท่าศาลา	606 ★	77.39%	
ปลาบ่า	539 ★	54.06%	
ร่องจิก	1,415 ★	90.07%	
ลาดค่าง	94 ☆	16.01%	
सानตม	874 ★	91.90%	
หนองบัว	2,137 ★	88.67%	
ภูหลวง	37		
หนองคัน	26 ☆	1.96%	
ห้วยลิ้นเป็ด	11 ☆	0.95%	
วังสะพุง	22,050		
เขาค้อ	776 ☆	25.65%	
โคกขมิ้น	3,176 ★	84.47%	
ทรายขาว	262 ☆	5.97%	
ปากปวน	2,224 ★	93.68%	
ผาน้อย	3,188 ★	100.00%	
ผานิง	183 ☆	13.54%	
วังสะพุง	4,953 ★	87.94%	
ศรีสงคราม	2,837 ★	90.06%	
หนองบัว	488 ☆	36.20%	
หนองหญ้าปล้อง	3,963 ★	87.35%	
หนองหิน	437		
หนองหิน	437 ☆	12.99%	
ขอนแก่น	156		
ภูเวียง	82		
ทุ่งชมพู	- ☆	0.00%	
ห้วยทอง	82 ☆	6.67%	
หนองนาคำ	74		
กุดธาตุ	74 ☆	2.62%	
พิษณุโลก	2,365		
ชาติตระการ	5		
ปอภาค	5 ☆	0.22%	
นครไทย	2,360		
เนินเพิ่ม	39 ☆	0.95%	

สถานีหลัก	เลย	สถานีหลัก	เลย
ครอบคลุม จังหวัด/อำเภอ/ตำบล			
ครอบคลุม	จำนวนครัวเรือนที่ ครอบคลุม	จำนวนครัวเรือนที่ เปลี่ยนได้เมื่อเทียบกับ จำนวนครัวเรือนทั้งหมด	เปลี่ยนได้เมื่อเทียบกับ จำนวนครัวเรือนทั้งหมด
บ่อโพธิ์	171 ☆	7.97%	
บ้านแยง	1,192 ☆	29.83%	
ยางโกลน	23 ☆	1.72%	
หนองกะทาว	935 ☆	17.42%	
หนองบัวลำภู			
เมืองหนองบัวลำภู	47,618		
	20,915		
โนนขมิ้น	1,631 ★	91.17%	
โนนทัน	6 ☆	0.30%	
โพธิ์ชัย	1,885 ★	87.63%	
กุดจิก	2,526 ★	87.19%	
นาคำไส	2,568 ★	87.79%	
นามะเฟื่อง	402 ☆	16.57%	
บ้านขาม	641 ☆	26.08%	
บ้านพร้าว	811 ☆	33.65%	
ป่าไม้งาม	140 ☆	7.22%	
ลำภู	2,651 ★	68.80%	
หนองบัว	3,281 ☆	49.48%	
หนองบัวศพนีย์	2,051 ★	100.00%	
หนองสวรรค์	1,472 ★	79.48%	
หนองหว้า	790 ★	66.50%	
หัวนา	60 ☆	2.36%	
โนนสัง	98		
โคกม่วง	1 ☆	0.06%	
โนนเมือง	47 ☆	3.78%	
กุดตุ้ม	1 ☆	0.04%	
ป่ากู่	49 ☆	4.00%	
นากลาง			
	14,068		
เก่ากลอย	543 ☆	24.74%	
โนนเมือง	2,134 ★	84.28%	
กุดแห่	749 ☆	36.84%	
กุดนัง	1,047 ☆	25.97%	
ดงสวรรค์	39 ☆	2.11%	
ด่านช้าง	2,518 ★	92.34%	
นากลาง	3,822 ★	96.91%	
ฝั่งแดง	2,441 ★	86.81%	
อุทัยสวรรค์	775 ☆	48.20%	

สำนักงานวิศวกรรมและเทคโนโลยีการจ่ายเสียงและโทรทัศน์ (ทส.) สำนักงาน กสทช.

สถานีหลัก	เลย	สถานีหลัก	เลย
ครอบคลุม จังหวัด/อำเภอ/ตำบล			
ครอบคลุม	จำนวนครัวเรือนที่ ครอบคลุม	จำนวนครัวเรือนที่ เปลี่ยนได้เมื่อเทียบกับ จำนวนครัวเรือนทั้งหมด	เปลี่ยนได้เมื่อเทียบกับ จำนวนครัวเรือนทั้งหมด
นาวัง	5,157		
เทพศิรี	583 ☆	43.44%	
นาเหล่า	1,265 ★	51.09%	
นาแก	941 ☆	43.79%	
วังทอง	1,057 ☆	45.80%	
วังปลาบ่อ	1,311 ★	76.49%	
ศรีบุญเรือง			
	7,299		
เมืองใหม่	2,175 ★	57.88%	
โนนม่วง	289 ☆	14.10%	
โนนสะอาด	152 ☆	4.85%	
กุดสะเทียน	540 ☆	41.80%	
ทรายทอง	936 ☆	47.13%	
นากอก	159 ☆	4.07%	
ยางหลอ	130 ☆	5.68%	
ศรีบุญเรือง	1,487 ★	55.11%	
หนองแก	571 ☆	29.90%	
หนองกุงแก้ว	144 ☆	7.24%	
หนองบัวใต้	1 ☆	0.06%	
หันนางาม	715 ☆	47.67%	
สุวรรณคูหา			
	81		
นาด่าน	39 ☆	1.88%	
นาดี	24 ☆	0.88%	
บ้านโคก	3 ☆	0.09%	
บุญทัน	15 ☆	0.86%	
อุดรธานี			
	7		
นาเย่ง	-		
บ้านก้อ	- ☆	0.00%	
หนองบัวขอม			
	7		
น้ำพัน	6 ☆	0.36%	
หนองอ้อ	1 ☆	0.05%	
อุดรดี			
	15		
บ้านโคก	15		
นาขม	14 ☆	1.11%	
บึงเจ็ดต้น	1 ☆	0.07%	
รวมทั้งสิ้น (ทั้งสถานีหลัก)			155,120

สถานีหลัก		ชัยภูมิ	
क्रमक्रम	จังหวัด/อำเภอ/ตำบล	จำนวนครัวเรือนที่ ครอบคลุม	เปอร์เซ็นต์เมื่อเทียบกับ จำนวนครัวเรือนทั้งหมด
ขอนแก่น		18,159	
เวียงใหญ่		2,492	
เวียงใหญ่		111 ☆	7.22%
โนนทอง		1,158 ★	85.21%
โนนสะอาด		882 ☆	58.60%
ใหม่นาเพียง		254 ☆	13.65%
คอนนิม		87 ☆	8.06%
เวียงน้อย		10,564	
เวียงน้อย		2,766 ★	99.75%
ก้านเหลือง		1,715 ☆	76.73%
ทางขวาง		1,252 ★	99.84%
ท่าทางแนว		1,305 ★	94.77%
ท่าวัด		1,419 ★	100.00%
สะพานนา		2,107 ★	96.25%
โคกโพธิ์ไชย		1,321	
โพธิ์ไชย		517 ☆	26.43%
ชัยสมบุญ		738 ☆	43.51%
บ้านโคก		66 ☆	7.62%
ชนบท		665	
วังแสง		664 ☆	36.87%
ห้วยแก		1 ☆	0.07%
พล		3,117	
แก้ง		106 ☆	6.16%
เพ็กใหญ่		120 ☆	6.42%
โคกสง่า		1,464 ★	95.69%
ลอมคอม		960 ☆	50.39%
หนองเวียงนางบัว		120 ☆	6.96%
หนองมะเขือ		332 ☆	34.51%
หัวทุ่ง		15 ☆	1.72%
ชัยภูมิ		142,126	
เกษตรสมบูรณ์		41	
บ้านเดื่อ		4 ☆	0.10%
บ้านหัน		3 ☆	0.08%
หนองข่า		34 ☆	1.56%
เทพสถิต		3,613	
โป่งนก		1,668 ☆	43.45%

สถานีหลัก		ชัยภูมิ	
क्रमक्रम	จังหวัด/อำเภอ/ตำบล	จำนวนครัวเรือนที่ ครอบคลุม	เปอร์เซ็นต์เมื่อเทียบกับ จำนวนครัวเรือนทั้งหมด
นายนางคลัก		1,380 ☆	30.98%
บ้านไร่		313 ☆	7.31%
วะตะแบก		151 ☆	2.64%
ห้วยยายจิว		101 ☆	2.38%
เนินสง่า		7,234	
กะฮาด		1,715 ★	100.00%
ตาเนิน		1,887 ★	99.63%
วังงาม		1,083 ★	84.94%
หนองจิม		2,549 ★	95.94%
เมืองชัยภูมิ		64,556	
โคกสูง		1,589 ★	100.00%
โนนสำราญ		2,157 ★	100.00%
โพนทอง		3,581 ★	100.00%
ในเมือง		18,234 ★	100.00%
กุดตุ้ม		3,690 ★	100.00%
ซึลอง		3,094 ★	100.00%
ชัยสีทอง		456 ☆	20.38%
ท่าหินโงม		1,182 ☆	51.57%
นาเสียว		2,684 ★	94.91%
นาพาย		4,062 ★	95.00%
บ้านเล่า		3,467 ★	100.00%
บ้านค้าย		3,835 ★	100.00%
บึงคล้า		2,431 ★	100.00%
รวมเมือง		1,174 ★	100.00%
ลาดใหญ่		2,221 ★	100.00%
หนองไผ่		2,140 ★	100.00%
หนองนาแซง		3,168 ★	100.00%
ห้วยด่อน		2,784 ★	85.06%
ห้วยบง		2,607 ★	100.00%
แก้งคร้อ		405	
กายาด์		245 ☆	20.78%
ของสามหมอ		- ☆	0.00%
ท่ามะโพหวาน		45 ☆	2.14%
นาหนองทุ่ม		115 ☆	2.10%
หนองไผ่		- ☆	0.00%
คอนสวรรค์		16,533	

สถานีหลัก			ชัยภูมิ	
क्रमक्रम	จังหวัด/อำเภอ/ตำบล	จำนวนครัวเรือนที่ ครอบคลุม	เปอร์เซ็นต์เมื่อเทียบกับ จำนวนครัวเรือนทั้งหมด	
โคกม่วงออย		2,841	★	99.54%
โนนสะอาด		1,640	★	99.76%
ดอนสวรรค์		2,673	★	81.82%
ช่องสามหมอน		1,812	★	54.32%
บ้านโสก		2,559	★	100.00%
ยางพวย		1,114	★	100.00%
ศรีสำราญ		929	★	58.95%
หนองขาม		1,512	★	96.86%
ห้วยไร่		1,453	★	75.40%
จัดรัส		21,676		
กุดน้ำใส		2,749	★	96.93%
บ้านกอก		3,511	★	84.10%
บ้านขาม		1,743	★	69.86%
สะพาน		3,913	★	100.00%
ส้มป่อย		2,315	★	100.00%
หนองโดน		1,588	★	85.24%
หนองบัวโคก		992	☆	44.95%
หนองบัวใหญ่		2,497	★	100.00%
หนองบัวบาน		2,368	★	100.00%
ชัยใหญ่		2,694		
ชัยใหญ่		1,058	★	50.43%
ตะโกทอง		314	☆	29.13%
ท่ากุ่ม		1,322	★	83.83%
บ้านเขว้า		15,494		
โนนแดง		1,755	★	100.00%
ชีมัน		1,381	★	78.78%
ตลาดแร้ง		3,389	★	99.79%
บ้านเขว้า		4,985	★	100.00%
ภูแลนคา		1,142	★	84.28%
สูงสำชี		2,842	★	100.00%
ป่าหน่อดงรงค์		1,766		
เกาะมะนาว		30	☆	3.30%
โคกเพชรพัฒนา		86	☆	4.81%
โคกเจริญ		8	☆	0.49%
บ้านเพชร		43	☆	1.35%
บ้านขาม		494	☆	11.31%

สถานีหลัก			ชัยภูมิ	
क्रमक्रम	จังหวัด/อำเภอ/ตำบล	จำนวนครัวเรือนที่ ครอบคลุม	เปอร์เซ็นต์เมื่อเทียบกับ จำนวนครัวเรือนทั้งหมด	
บ้านตาล		770	★	53.62%
หัวทะเล		335	☆	16.85%
ภักดีชุมพล		17		
บ้านเลียง		10	☆	0.54%
วังทอง		7	☆	0.22%
ภูเขี้ยว		2		
ธาตุทอง		2	☆	0.06%
หนองบัวแดง		186		
กุดชุมแสง		10	☆	0.25%
คูเมือง		11	☆	0.34%
ถ้ำวัวแดง		3	☆	0.10%
ท่าใหญ่		33	☆	1.40%
นางแดด		-	☆	0.00%
หนองแวง		4	☆	0.09%
หนองบัวแดง		125	☆	2.00%
หนองบัวระเหว		7,909		
โคกสะอาด		1,819	★	93.38%
โสกตลาดก		1,213	★	98.94%
วังตะเป		1,363	☆	29.99%
หนองบัวระเหว		2,170	★	100.00%
ห้วยแย้		1,344	★	59.92%
นครราชสีมา		36,212		
เทพารักษ์		44		
วังยางทอง		44	☆	3.37%
แก่งสนามนาง		9,682		
แก่งสนามนาง		2,591	★	100.00%
โนนสำราญ		1,804	★	96.47%
มีงพะไล		2,694	★	100.00%
มีงสำโรง		1,398	★	100.00%
สีสุก		1,195	★	100.00%
ขามสะแกแสง		406		
เมืองเกษตร		315	☆	29.36%
โนนเมือง		23	☆	2.19%
หนองหัวพาน		68	☆	3.72%
คง		3,501		
โนนแดง		45	☆	2.64%

สถานีหลัก			ชัยภูมิ	
สถานีหลัก	จำนวนครัวเรือนที่ ครอบคลุม	จำนวนครัวเรือนที่ เปอร์เซ็นต์เมื่อเทียบกับ จำนวนครัวเรือนทั้งหมด	จำนวนครัวเรือนที่ ครอบคลุม	เปอร์เซ็นต์เมื่อเทียบกับ จำนวนครัวเรือนทั้งหมด
คูขาด	53 ☆	2.26%		
บ้านปรางค์	1,646 ☆	67.16%		
หนองบัว	1,671 ☆	90.28%		
หนองมะนาว	86 ☆	4.12%		
ด้านขุนทด	-			
หนองไทร	- ☆	0.00%		
บัวใหญ่	12,728			
โนนทองกลาง	146 ☆	6.92%		
กุดจอก	256 ☆	18.07%		
ขุนทอง	1,904 ☆	100.00%		
ด่านช้าง	1,816 ☆	96.24%		
บัวใหญ่	4,863 ☆	61.06%		
หนองแสงใหญ่	619 ☆	35.72%		
หนองบัวสะอาด	1,441 ☆	85.42%		
ห้วยยาง	1,683 ☆	94.34%		
บัวลาย	3,824			
เมืองพะไล	849 ☆	74.80%		
โนนจาน	1,424 ☆	83.03%		
บัวลาย	1,175 ☆	57.60%		
หนองหัว	376 ☆	25.32%		
บ้านหนองล้อม	5,525			
โคกกระเบื้อง	2,094 ☆	96.50%		
ชอระกา	921 ☆	99.89%		
บ้านเหลื่อม	1,783 ☆	100.00%		
วังโพธิ์	727 ☆	100.00%		
พระทองคำ	116			
ทัพรั้ง	115 ☆	3.46%		
หนองพยอม	1 ☆	0.05%		
สีดา	386			
โนนประดู่	35 ☆	3.76%		
สามแฉ่ง	185 ☆	14.39%		
หนองตาตไทย	166 ☆	11.32%		
ลพบุรี	1			
ลำสนธิ	1			
กุดตาเพชร	1 ☆	0.05%		
รวมทั้งสิ้น (ทั้งสถานีหลัก)	196,498			

สถานีหลัก			แพร่	
สถานีหลัก	จำนวนครัวเรือนที่ ครอบคลุม	จำนวนครัวเรือนที่ เปอร์เซ็นต์เมื่อเทียบกับ จำนวนครัวเรือนทั้งหมด	จำนวนครัวเรือนที่ ครอบคลุม	เปอร์เซ็นต์เมื่อเทียบกับ จำนวนครัวเรือนทั้งหมด
แพร่	122,016			
เด่นชัย	12,851			
เด่นชัย	4,718 ☆	97.06%		
แม่จัน	2,998 ☆	96.09%		
ไทรโยชัย	1,821 ☆	73.96%		
ปงป่าหวาย	1,767 ☆	94.19%		
ห้วยไร่	1,547 ☆	83.85%		
เมืองแพร่	40,201			
เมืองหม้อ	3,590 ☆	100.00%		
แม่คำมี	2,521 ☆	100.00%		
แม่ยม	716 ☆	100.00%		
แม่หลาย	1,740 ☆	100.00%		
ในเวียง	8,235 ☆	100.00%		
กาญจนา	1,488 ☆	100.00%		
ขอแะ	179 ☆	6.96%		
ท่าข้าม	894 ☆	93.71%		
ทุ่งโฮ้ง	2,791 ☆	100.00%		
ทุ่งกวาว	2,551 ☆	100.00%		
นาจักร	3,594 ☆	100.00%		
น้ำข่า	453 ☆	76.13%		
บ้านถัน	2,115 ☆	93.30%		
ป่าแดง	299 ☆	15.80%		
ป่าเมต	3,371 ☆	75.92%		
ร่องพอง	1,474 ☆	100.00%		
วังธง	750 ☆	76.30%		
วังหงส์	830 ☆	67.64%		
สวนเขื่อน	670 ☆	36.31%		
ห้วยม้า	1,940 ☆	89.24%		
ร่องกวาง	12,209			
แม่ทราย	565 ☆	77.72%		
แม่ยางตาล	1,643 ☆	100.00%		
แม่ยางร้อง	1,329 ☆	100.00%		
แม่ยางฮ่อ	999 ☆	100.00%		
ไผ่โพน	111 ☆	7.99%		
ทุ่งศรี	521 ☆	49.81%		
น้ำเลา	1,458 ☆	85.51%		

สถานีหลัก	แพร์	จำนวนครัวเรือนที่ ครอบคลุม	เปอร์เซ็นต์เมื่อเทียบกับ จำนวนครัวเรือนทั้งหมด
บ้านเวียง	☆	451	21.89%
ร่องซืม	★	1,867	97.39%
ร่องกาบ	★	3,149	90.02%
หัวยี่ง	☆	116	12.20%
ลง		11,085	
เวียงคำ	★	1,550	69.35%
แม่ปาน	☆	236	22.06%
ตำผามอก	☆	563	37.24%
ทุ่งแล้ง	☆	353	14.05%
บ่อเหล็กทอง	★	1,159	81.91%
บ้านปิ่น	★	1,695	63.34%
ปากกาบ	★	776	55.55%
หัวย้อ	★	3,189	72.10%
หัวทุ่ง	★	1,564	86.70%
วังซิ่น		7,104	
แม่แก้ง	★	917	59.82%
แม่ป่าก	★	976	57.34%
แม่พุง	★	1,800	69.23%
นาพูน	☆	842	33.49%
ป่าสัก	★	928	53.52%
วังซิ่น	☆	1,053	32.61%
สรอย	☆	588	30.79%
ลง		8,021	
เตาปูน	☆	699	27.18%
แดนซุมพล	★	837	100.00%
ทุ่งน้ำ	★	1,192	99.33%
บ้านกลาง	☆	1,049	34.74%
บ้านหนน	☆	1,402	44.79%
สะเอียบ	☆	32	1.52%
หัวหนักย	☆	729	26.48%
หัวเม็อง	★	2,081	100.00%
สูงเม่น		25,050	
เวียงทอง	★	3,136	83.72%
ดอนมูล	★	2,911	100.00%
น้ำข่า	★	3,459	100.00%
บ้านเหล่า	★	1,811	90.37%

สถานีหลัก	แพร์	จำนวนครัวเรือนที่ ครอบคลุม	เปอร์เซ็นต์เมื่อเทียบกับ จำนวนครัวเรือนทั้งหมด
บ้านกาบ	★	762	66.32%
บ้านกาต	★	1,150	100.00%
บ้านปง	★	1,597	98.10%
พระหลวง	★	1,441	100.00%
ร่องกาต	★	2,722	100.00%
สมสย	★	1,111	92.66%
สูงเม่น	★	2,797	100.00%
หัวผาย	★	2,153	62.62%
หนองม่วงไข่		5,495	
แม่คำมี	★	729	100.00%
ตำหนักธรรม	★	1,170	100.00%
ทุ่งแก้ว	☆	221	31.00%
น้ำริด	★	962	77.64%
วังหลวง	★	653	69.99%
หนองม่วงไข่	★	1,760	100.00%
นาน		6	
เวียงสา		5	
ยายหัวนา	☆	5	0.39%
นาหมื่น		1	
เมืองสี	☆	1	0.19%
บ้านหลวง		-	
บ้านฟ้า	☆	-	0.00%
พิษณุโลก		4,947	
ชาติตระการ		80	
บ้านดง	☆	46	1.56%
สวนเม็อง	☆	34	1.89%
พรมพิราม		4,864	
ดงประจำ	★	1,859	73.77%
ดงกเทียม	☆	649	40.04%
ทับยายเชียง	☆	498	27.91%
พรมพิราม	☆	754	14.88%
มะดอง	☆	741	23.77%
วงซอ	☆	67	1.93%
วังวน	☆	6	0.47%
ศรีภิรมย์	☆	270	10.66%
หอกดอง	☆	20	1.20%

สถานีหลัก	แพร์	จำนวนครัวเรือนที่ ครอบคลุม	จังหวัด/อำเภอ/ตำบล	เปอร์เซ็นต์เมื่อเทียบกับ จำนวนครัวเรือนทั้งหมด
วัดโอบสถ์		3		
คันโช้ง		-	☆	0.00%
วัดโอบสถ์		3	☆	0.09%
สำปาง		195		
เถิน		13		
แม่ปะ		5	☆	0.32%
แม่ตอก		8	☆	0.48%
เมืองลำปาง		1		
บ้านแสง		1	☆	0.04%
แม่เกาะ		134		
จางเหนือ		12	☆	0.76%
นาสัก		79	☆	4.10%
บ้านดง		2	☆	0.09%
สบป่าด		41	☆	1.58%
แม่ทะ		39		
ดอนไฟ		15	☆	0.99%
บ้านกิว		1	☆	0.07%
วังเงิน		2	☆	0.15%
หัวเสือ		21	☆	0.86%
สบปราบ		8		
สบปราบ		6	☆	0.18%
สมัย		2	☆	0.10%
สุโขทัย		9,947		
เมืองสุโขทัย		121		
บ้านสวน		121	☆	2.58%
กงไกรลาศ		454		
ไกรโน		148	☆	5.79%
ไกรนอก		6	☆	0.39%
กกแรต		300	☆	17.85%
ทุ่งเสลี่ยม		239		
เขาแก้วศรีสมบูรณ์		94	☆	3.97%
กลางดง		46	☆	1.21%
บ้านใหม่ไชยเมงค		99	☆	4.81%
ศรีนคร		4,835		
คลองมะพลับ		971	☆	50.70%
นครเทวี		231	☆	12.60%

สถานีหลัก	แพร์	จำนวนครัวเรือนที่ ครอบคลุม	จังหวัด/อำเภอ/ตำบล	เปอร์เซ็นต์เมื่อเทียบกับ จำนวนครัวเรือนทั้งหมด
น้ำชุม		1,006	☆	59.77%
ศรีนคร		2,224	☆	79.49%
หนองบัว		403	☆	43.43%
ศรีสำขาลัย		3,318		
แม่สำ		700	☆	26.58%
แม่สิน		1,958	☆	40.11%
บ้านแก่ง		353	☆	9.31%
บ้านดึก		77	☆	2.34%
ป่าจัว		5	☆	0.22%
สารจิตร์		118	☆	3.41%
หนองอ้อ		107	☆	4.70%
ศรีสำโรง		438		
เกาะตาเลี้ยง		371	☆	15.46%
วังลึก		67	☆	3.66%
สวรรคโลก		542		
ปากน้ำ		542	☆	23.36%
อุตรดิตถ์		77,416		
เมืองอุตรดิตถ์		39,920		
แสนตอ		12	☆	1.21%
ขุนฝาง		17	☆	1.30%
คงตะเกา		3,191	☆	99.97%
วังงาม		1,899	☆	50.84%
ท่าเสา		4,951	☆	76.62%
ท่าอิฐ		13,735	☆	100.00%
น้ำริด		1,701	☆	72.35%
บ้านเกาะ		3,232	☆	98.30%
บ้านด่าน		166	☆	10.70%
บ้านด่านนาขาม		889	☆	26.26%
ป่าเตา		2,976	☆	100.00%
ผาจุ		1,857	☆	67.45%
วังกะพี้		2,910	☆	91.17%
หาดทราย		2,384	☆	100.00%
ครอน		9,974		
ขอยสูง		484	☆	37.09%
น้ำอ่าง		2,193	☆	95.47%
บ้านแก่ง		2,350	☆	100.00%

สถานีหลัก	แพร่	จำนวนครัวเรือนที่ ครอบครอง	เปอร์เซ็นต์เมื่อเทียบกับ จำนวนครัวเรือนทั้งหมด
วังแดง	3,639	★	100.00%
หาดสองแคว	1,308	★	100.00%
ทองแสนขัน	3,082		
น้ำพี้	970	★	53.89%
บ่อทอง	409	☆	10.27%
ป่าคาย	1,668	★	83.23%
ฝักขาง	35	☆	1.33%
ท่าปลา	34		
น้ำหมัน	34	☆	1.49%
พิชัย	19,078		
ในเมือง	3,419	★	97.83%
ไร่ฮ้อย	1,968	★	99.54%
คอรุม	2,260	★	76.90%
ท่ามะพร้าว	1,214	★	64.03%
ท่าสัก	2,366	★	98.50%
นางาง	1,290	☆	47.05%
นาฮิน	1,270	★	80.53%
บ้านโคก	1,208	★	74.61%
บ้านดารา	1,866	★	97.80%
บ้านหม้อ	1,326	★	71.79%
พญาแมน	891	☆	43.11%
ลับแล	5,328		
แม่พูล	682	☆	19.01%
ไผ่ล้อม	1,979	★	86.12%
ชัยภูมิพล	137	☆	3.91%
ทุ่งยั้ง	1,558	☆	39.29%
นานกกก	514	★	51.81%
ฝายหลวง	458	☆	12.23%
รวมทั้งสิ้น (ทั้งสถานีหลัก)	214,527		

เพลส	2	
กำหนดการให้บริการ	1 มิถุนายน 2558	
สถานีหลัก	จำนวนครัวเรือนที่ครอบครอง	เปอร์เซ็นต์ของจำนวน ครัวเรือนทั้งหมด
สตูล	68,216	0.30%
อุดรดิตต์	26,778	0.12%
บึงกาฬ	121,475	0.53%
ศรีสะเกษ	330,502	1.45%
ยะลา	260,294	1.14%
รวมทั้งสิ้น	807,265	3.53%

สถานีหลัก	สถานี	จำนวนครัวเรือนที่ ครอบคลุม	จังหวัด/อำเภอ/ตำบล	จำนวนครัวเรือนที่ ครอบคลุม	เปอร์เซ็นต์เมื่อเทียบกับ จำนวนครัวเรือนทั้งหมด
ดรง		396			
กันตัง		5			0.25%
เกาะลิบง		5	☆		
ปะเหลียน		391			
เกาะสกร		384	☆		49.42%
ปะเหลียน		7	☆		0.19%
หาดสำราญ		-	☆		
ตะเสะ		-	☆		0.00%
พัทลุง		101			
ตะโหมด		26			
ตะโหมด		26	☆		0.88%
ป่าบอน		75			
หนองธง		75	☆		2.44%
สงขลา		587			
รัตภูมิ		535			
เขาพระ		535	☆		11.69%
สะเดา		48			
ป่าดงเขตร		48	☆		0.57%
หาดใหญ่		4			
ฉลุง		1	☆		0.05%
ทุ่งตาเสา		3	☆		0.06%
สถานี		67,132			
เมืองสตูล		29,636			
เกตรี		1,194	☆		70.19%
เกาะสาหร่าย		449	☆		32.63%
เจ๊ะบิลัง		2,409	☆		100.00%
คลองขุด		4,674	☆		62.65%
ควนโพธิ์		1,368	☆		96.75%
ควนขัน		2,074	☆		99.28%
ฉลุง		3,309	☆		94.01%
ดินหวงโม		694	☆		100.00%
ตำมะลัง		1,284	☆		100.00%
บ้านควน		2,506	☆		98.90%
ปยู		559	☆		80.78%
พิมาน		9,116	☆		99.14%
ควนโดน		3,379			

สำนักวิศวกรรมและเทคโนโลยีการกระจายเสียงและโทรทัศน์ (ทส.) สำนักงาน กสทช.

สถานีหลัก	สถานี	จำนวนครัวเรือนที่ ครอบคลุม	จังหวัด/อำเภอ/ตำบล	จำนวนครัวเรือนที่ ครอบคลุม	เปอร์เซ็นต์เมื่อเทียบกับ จำนวนครัวเรือนทั้งหมด
ควนโดน		1,380	☆		54.12%
ควนสตอ		1,084	☆		51.69%
ย่านซื่อ		724	☆		56.47%
วังประจัน		191	☆		27.29%
ควนกาหลง		4,844			
ควนกาหลง		1,473	☆		31.17%
ทุ่งนุ้ย		1,192	☆		39.21%
อุไจเรียว		2,179	☆		86.67%
ท่าแพ		7,577			
แปะระ		1,629	☆		100.00%
ท่าเรือ		1,344	☆		100.00%
ท่าแพ		2,622	☆		100.00%
สาคร		1,982	☆		100.00%
ทุ่งหว้า		2,049			
ขอนคลาน		470	☆		72.76%
ทุ่งมูหลัง		88	☆		15.88%
ทุ่งหว้า		253	☆		11.35%
นาทอน		252	☆		12.59%
ป่าแกบ่อหิน		986	☆		72.13%
มะนัง		3,114			
นิคมพัฒนา		1,797	☆		82.43%
ป่าสัมพัฒนา		1,317	☆		41.78%
ละงู		16,533			
เขาขาว		1,727	☆		99.77%
แหลมสน		555	☆		55.50%
กำแพง		3,503	☆		55.76%
น้ำผุด		2,564	☆		97.60%
ปากน้ำ		2,452	☆		88.23%
ละงู		5,732	☆		100.00%
รวมทั้งสิ้น (ทั้งสถานีหลัก)		68,216			

สถานีหลัก		จุดรติดัด	
क्रमक्रम	จังหวัด/อำเภอ/ตำบล	จำนวนครัวเรือนที่ क्रमक्रम	เปอร์เซ็นต์เมื่อเทียบกับ จำนวนครัวเรือนทั้งหมด
พิษณุโลก		2	
ชาติตระการ		2	
บึงสามพัน		1 ☆	0.04%
บ้านดง		1 ☆	0.03%
วัดโบสถ์		-	
คันโช้ง		☆	0.00%
สุโขทัย		1,086	
ศรีนคร		354	
นครเดิร		354 ☆	19.31%
ศรีสังขาลย์		732	
ดงคู่		190 ☆	10.71%
ท่าชัย		222 ☆	6.42%
บ้านแก่ง		4 ☆	0.11%
บ้านดัก		48 ☆	1.46%
ป่าจัว		1 ☆	0.04%
ศรีสังขาลย์		102 ☆	5.70%
สารจิตร		20 ☆	0.58%
หนองอี		67 ☆	2.95%
หาดเสียว		78 ☆	2.55%
จุดรติดัด		25,690	
เมืองอุดรดิตร		10,170	
แสนดอ		952 ☆	95.68%
ขุนฝาง		458 ☆	34.99%
คังตะเภา		1 ☆	0.03%
วังงม		1,483 ☆	39.71%
ถ้ำลอม		204 ☆	31.05%
ท่าเสา		1,510 ☆	23.37%
น้ำริด		461 ☆	19.61%
บ้านเกาะ		56 ☆	1.70%
บ้านด่าน		1,312 ☆	84.59%
บ้านด่านขาม		179 ☆	5.29%
ผาจุ		888 ☆	32.26%
วังกะพ้		282 ☆	8.83%
วังดิน		899 ☆	59.65%
หาดจัว		1,485 ☆	99.20%
ตรอน		511	

สถานีหลัก		จุดรติดัด	
क्रमक्रम	จังหวัด/อำเภอ/ตำบล	จำนวนครัวเรือนที่ क्रमक्रम	เปอร์เซ็นต์เมื่อเทียบกับ จำนวนครัวเรือนทั้งหมด
ขอยสูง		473 ☆	36.25%
น้ำอ่าง		38 ☆	1.65%
ทองแสนขัน		1,271	
น้ำพี		619 ☆	34.39%
บ่อทอง		360 ☆	9.04%
ป่าคาย		116 ☆	5.79%
ฝักขวง		176 ☆	6.68%
ท่าปลา		4,522	
จริม		545 ☆	24.92%
ท่าแฝก		2 ☆	0.15%
ท่าปลา		924 ☆	36.04%
น้ำหมัน		89 ☆	3.89%
ผาเลือด		317 ☆	12.48%
รวมจิต		1,644 ☆	98.86%
หาดลำ		1,001 ☆	79.70%
น้ำปาด		30	
แสนดอ		- ☆	0.00%
น้ำโคร์		23 ☆	1.30%
น้ำไฟ		7 ☆	0.56%
พิชัย		19	
ท่าหลัก		4 ☆	0.17%
นayang		15 ☆	0.55%
ลำแล		9,167	
แม่พูล		547 ☆	15.25%
ไผ่ลอม		315 ☆	13.71%
ชัยภูมิ		1,391 ☆	39.74%
ด่านแม่คำมัน		1,384 ☆	90.34%
ทุ่งยั้ง		2,083 ☆	52.53%
น่านกกก		26 ☆	2.62%
ฝายหลวง		2,291 ☆	61.17%
ศรีพนมมาศ		1,130 ☆	100.00%
รวมทั้งสิ้น (ทั้งสถานีหลัก)		26,778	

สถานีหลัก		บึงกาฬ	
क्रमक्रम	จังหวัด/อำเภอ/ตำบล	จำนวนครัวเรือนที่ क्रमक्रम	เปอร์เซ็นต์เมื่อเทียบกับ จำนวนครัวเรือนทั้งหมด
นครพนม		5	
บ้านแพง		5	0.51%
ไผ่ล้อม		5 ☆	
บึงกาฬ		88,229	
เขภา		8,023	
เขภา		640 ☆	11.45%
โสกก้าม		361 ☆	21.87%
ท่ากกแดง		49 ☆	2.58%
ท่าสะอาด		920 ☆	34.07%
น้ำจัน		1,736 ☆	99.60%
บ้านดง		2,223 ☆	75.51%
ปงไฮ		2,094 ☆	77.47%
เมืองบึงกาฬ		26,319	
โคกทอง		1,973 ☆	96.95%
โนนสมบูรณ์		2,699 ☆	100.00%
โปงเปือย		1,315 ☆	100.00%
ไคสี		1,329 ☆	100.00%
คำนาค		1,306 ☆	100.00%
ชัยพร		1,518 ☆	61.19%
นาสวรรค์		1,994 ☆	100.00%
บึงกาฬ		4,132 ☆	100.00%
วิศิษฐ์		3,993 ☆	100.00%
หนองเซิง		1,769 ☆	100.00%
หนองเล็ง		2,280 ☆	100.00%
หอค้า		2,011 ☆	100.00%
ไชยพิสัย		18,704	
เหล่าทอง		1,466 ☆	100.00%
โซ่		4,526 ☆	100.00%
คำแก้ว		2,516 ☆	100.00%
ถ้าเจริญ		2,076 ☆	100.00%
บัวดุม		2,513 ☆	100.00%
ศรีชนก		3,481 ☆	100.00%
หนองพันทา		2,126 ☆	100.00%
บึงโขงหลง		1,033	
โพธิ์หมากแข้ง		304 ☆	8.91%
ดงบัง		89 ☆	4.51%

สถานีหลัก		บึงกาฬ	
क्रमक्रम	จังหวัด/อำเภอ/ตำบล	จำนวนครัวเรือนที่ क्रमक्रम	เปอร์เซ็นต์เมื่อเทียบกับ จำนวนครัวเรือนทั้งหมด
ท่าดอกคำ		6 ☆	0.31%
บึงโขงหลง		634 ☆	21.01%
บึงดง		1,823	
โคกกว้าง		92 ☆	7.57%
บึงดง		799 ☆	58.92%
หนองเติน		932 ☆	92.64%
ปากคาด		9,850	
โนนศิลา		2,140 ☆	100.00%
นาแก		1,127 ☆	100.00%
นาดง		1,079 ☆	100.00%
ปากคาด		2,490 ☆	100.00%
สมสนุก		1,454 ☆	100.00%
หนองยอง		1,560 ☆	100.00%
พรเจริญ		11,216	
ดอนหญ้านาง		1,275 ☆	100.00%
ป่าแฝก		1,341 ☆	100.00%
พรเจริญ		3,015 ☆	100.00%
วังชนก		1,108 ☆	95.93%
ศรีชนก		1,295 ☆	99.23%
ศรีสำราญ		1,133 ☆	100.00%
หนองหัวช้าง		2,049 ☆	100.00%
ศรีวิไล		11,261	
ขุมภูพร		2,250 ☆	100.00%
นาแสง		2,261 ☆	100.00%
นาสะแบง		1,790 ☆	99.39%
นาสิงห์		1,746 ☆	99.54%
ศรีวิไล		3,214 ☆	100.00%
สกลนคร		14,277	
เจริญศิลป์		18	
บ้านเหล่า		18 ☆	0.59%
คำดง		748	
คำดง		137 ☆	3.47%
นาแต่		611 ☆	24.51%
บ้านม่วง		13,372	
โนนสะอาด		1,428 ☆	98.01%
ดงเหนือ		1,942 ☆	100.00%

สถานีหลัก		บึงกาฬ	
क्रमक्रम	จังหวัด/อำเภอ/ตำบล	จำนวนครัวเรือนที่ क्रमक्रम	เปอร์เซ็นต์เมื่อเทียบกับ จำนวนครัวเรือนทั้งหมด
	ดงหม้อทอง	1,896	100.00% ★
	ดงหม้อทองใต้	1,906	92.26% ★
	บ่อแก้ว	1,934	81.09% ★
	ม่วง	1,832	71.53% ★
	มาย	1,302	77.87% ★
	หนองกั้ง	781	33.43% ☆
	หัวยหลัว	351	18.93% ☆
	วานรนิวาส	139	
	กุดเรือคำ	16	0.90% ☆
	อินทร์แปลง	123	12.41% ☆
	หนองคาย	18,816	
	เผ่าไร่	7,521	
	เผ่าไร่	1,894	55.41% ★
	นาด	1,133	99.30% ★
	วังหลวง	2,927	88.67% ★
	หนองหลวง	369	9.57% ☆
	อุดมพร	1,198	58.33% ★
	โพธิ์ชัย	1,471	
	เข็ม	628	27.94% ☆
	กุดบง	275	10.75% ☆
	จุมพล	535	7.94% ☆
	บ้านโพธิ์	17	0.60% ☆
	บ้านฝ่อ	16	1.08% ☆
	รัตนวาปี	9,824	
	โพธิ์แพง	1,797	100.00% ★
	นาทับไช	2,321	100.00% ★
	บ้านดอน	1,126	100.00% ★
	พระบาทนาสิงห์	2,606	79.57% ★
	รัตนวาปี	1,974	80.24% ★
	อุดรธานี	148	
	บ้านดง	148	
	บ้านจันทน์	148	3.89% ☆
	รวมทั้งสิ้น (ทั้งสถานีหลัก)	121,475	

สถานีหลัก		ศรีสะเกษ	
क्रमक्रम	จังหวัด/อำเภอ/ตำบล	จำนวนครัวเรือนที่ क्रमक्रम	เปอร์เซ็นต์เมื่อเทียบกับ จำนวนครัวเรือนทั้งหมด
	ยโสธร	13,136	
	ค้อวัง	5,671	
	กุดน้ำใส	1,219	69.90% ★
	ค้อวัง	1,918	94.48% ★
	น้ำอ้อม	1,284	99.92% ★
	พ่าห่าน	1,250	97.89% ★
	คำชะอี	353	
	เหล่าไช	52	6.74% ☆
	แคนน้อย	173	20.16% ☆
	กุดกง	16	1.45% ☆
	ดงเจริญ	50	4.81% ☆
	ทุ่งมน	3	0.19% ☆
	ลุมพุก	59	1.45% ☆
	มทามะชัย	7,112	
	โนนทราย	246	32.07% ☆
	คูเมือง	1,196	71.75% ★
	บากเรือ	83	7.10% ☆
	บึงแก	538	41.10% ☆
	ศี้อี	735	73.80% ★
	พระเสาร์	53	5.15% ☆
	พ่าหยาด	1,598	53.55% ★
	ม่วง	1,246	82.46% ★
	สงยาง	1,163	96.92% ★
	หัวเมือง	254	13.60% ☆
	ร้อยเอ็ด	258	
	โพธิ์ทราย	173	
	โพธิ์ทราย	173	9.58% ☆
	หนองอี	85	
	ดุกอี	85	4.35% ☆
	ศรีสะเกษ	289,462	
	เบญจลักษ์	6,712	
	เสียว	1,902	97.64% ★
	ทาดลือ	655	40.58% ☆
	หนองงูเหลือม	1,420	97.39% ★
	หนองพ่า	1,305	77.91% ★
	หนองสา	1,430	99.93% ★

สถานีหลัก		ศรีสะเกษ	
क्रमक्रम	จังหวัด/อำเภอ/ตำบล	จำนวนครัวเรือนที่ ครอบคลุม	เปอร์เซ็นต์เมื่อเทียบกับ จำนวนครัวเรือนทั้งหมด
เมืองจันทร์			
	เมืองจันทร์	3,437	
	ตาโกน	1,632 ★	99.88%
	หนองใหญ่	921 ☆	68.17%
	หนองศรีสะเกษ	884 ★	94.95%
	หนองเหนือ	42,379	
	เมืองเหนือ	4,112 ★	100.00%
	เมืองใต้	4,707 ★	100.00%
	โพธิ์	5,360 ★	100.00%
	โพนเขวา	1,784 ★	100.00%
	โพนข่า	1,917 ★	100.00%
	โพนค้อ	756 ★	100.00%
	คูซอด	1,100 ★	99.46%
	จาน	1,572 ★	100.00%
	ข่า	1,667 ★	100.00%
	ตะดอม	1,363 ★	100.00%
	พุม	1,766 ★	100.00%
	น้ำคำ	2,592 ★	100.00%
	ห้วยป่าดง	2,497 ★	100.00%
	หนองแก้ว	1,534 ★	100.00%
	หนองไผ่	2,048 ★	100.00%
	หนองไซ	869 ★	100.00%
	หนองครก	5,410 ★	100.00%
	หมากเซียม	1,325 ★	100.00%
	โนนคูณ	6,642	
	เหล่ากว้าง	1,121 ★	97.48%
	โนนค้อ	1,681 ☆	69.18%
	โพธิ์	1,296 ★	99.92%
	บก	2,202 ★	95.91%
	หนองกง	342 ☆	14.10%
	โพธิ์ศรีสุวรรณ	4,971	
	เสียว	949 ★	100.00%
	โคด	1,783 ★	100.00%
	ศรีใหญ่	897 ★	100.00%
	หนองม้า	752 ★	100.00%
	สีเซ	590 ★	87.15%
	ไพรมิ่ง	10,500	

สถานีหลัก		ศรีสะเกษ	
क्रमक्रम	จังหวัด/อำเภอ/ตำบล	จำนวนครัวเรือนที่ ครอบคลุม	เปอร์เซ็นต์เมื่อเทียบกับ จำนวนครัวเรือนทั้งหมด
	โนนคูณ	1,060 ★	100.00%
	ไพรมิ่ง	3,578 ★	96.00%
	ดินแดง	1,140 ★	100.00%
	ปราสาทเยอ	1,146 ★	100.00%
	สำโรงห้วย	2,269 ★	94.27%
	สุขสวัสดิ์	1,307 ★	100.00%
	กันทรลักษณ์	21,709	
	เมือง	220 ☆	13.01%
	เวียงเหนือ	1,075 ☆	65.87%
	กระแซง	3,705 ★	89.77%
	กุดเสลา	14 ☆	0.58%
	จานใหญ่	2,625 ★	95.01%
	ข่า	176 ☆	12.21%
	ตระกาจ	1,822 ★	100.00%
	ทุ่งใหญ่	472 ☆	17.39%
	น้ำอ้อม	2,176 ☆	44.97%
	วังมะลู	174 ☆	4.98%
	อุเงิน	2,775 ★	86.39%
	รุ่ง	- ☆	0.00%
	ละลาย	148 ☆	7.41%
	สวนกล้วย	749 ☆	38.93%
	สังเม็ก	1,328 ☆	42.20%
	หนองหญ้าลาด	4,250 ☆	79.16%
	กันทรารมย์	20,257	
	เมืองน้อย	676 ☆	67.67%
	โนนสัง	1,000 ☆	60.75%
	คำเขียม	1,383 ★	100.00%
	จาน	1,869 ★	100.00%
	ดู่	944 ★	100.00%
	ดุน	3,614 ★	95.36%
	ทาม	1,197 ☆	69.23%
	บ้านน้อย	1,224 ★	98.87%
	ฝักแพว	1,854 ★	100.00%
	ยาง	1,589 ★	99.94%
	ละทาย	1,139 ☆	79.37%
	หนองแก้ว	352 ☆	36.33%

สถานีหลัก			
สถานีหลัก	ศรีสะเกษ		
क्रमक्रम जंगत/आकष/आमल	क्रमक्रम	क्रमक्रमक्रम	क्रमक्रमक्रमक्रम
नननन	118 ☆	9.07%	
नननन	952 ☆	99.69%	
ननननननन	1,533 ☆	82.29%	
नननन	813 ☆	98.67%	
नननन	30,202		
ननननन	1,124 ☆	100.00%	
ननन	2,053 ☆	63.19%	
ननन	1,394 ☆	100.00%	
ननननन	1,265 ☆	100.00%	
ननननननन	1,486 ☆	100.00%	
ननन	1,334 ☆	99.93%	
नननननन	1,528 ☆	99.80%	
ननननन	1,236 ☆	100.00%	
नननन	816 ☆	78.46%	
ननननननन	335 ☆	33.91%	
ननननन	1,060 ☆	84.66%	
नननननन	1,825 ☆	73.92%	
ननननन	1,169 ☆	100.00%	
नननननन	460 ☆	61.99%	
नननननन	809 ☆	100.00%	
नननननन	1,342 ☆	96.62%	
ननननननन	1,417 ☆	100.00%	
नननननन	1,182 ☆	97.36%	
नननननन	4,370 ☆	100.00%	
ननननन	1,427 ☆	93.02%	
नननननन	1,119 ☆	94.35%	
नननन	1,451 ☆	99.18%	
ननननन	20,390		
नननन	1,713 ☆	99.94%	
ननननननन	1,886 ☆	100.00%	
ननननन	1,305 ☆	90.37%	
ननन	1,470 ☆	96.20%	
नननन	1,643 ☆	81.78%	
ननननन	1,184 ☆	59.44%	
ननननन	1,323 ☆	100.00%	
नननन	1,670 ☆	41.53%	

สถานีหลัก			
สถานีหลัก	ศรีสะเกษ		
क्रमक्रम जंगत/आकष/आमल	क्रमक्रम	क्रमक्रमक्रम	क्रमक्रमक्रमक्रम
ननन	3,574 ☆	98.21%	
नननन	959 ☆	79.78%	
न	3,109 ☆	96.52%	
ननननन	554 ☆	43.83%	
ननननन	10,016		
नन	1,822 ☆	99.45%	
नन	1,553 ☆	95.51%	
नननन	1,573 ☆	100.00%	
नननन	1,451 ☆	100.00%	
ननन	1,887 ☆	100.00%	
ननन	1,730 ☆	100.00%	
नननन	2,154		
ननन	1,253 ☆	91.93%	
नननन	901 ☆	72.43%	
नननन	11,610		
नननन	1,261 ☆	100.00%	
न	521 ☆	20.99%	
न	596 ☆	57.70%	
नन	1,143 ☆	85.55%	
ननन	1,828 ☆	92.84%	
ननननन	913 ☆	100.00%	
नन	1,631 ☆	100.00%	
नन	176 ☆	19.32%	
ननननन	1,502 ☆	100.00%	
नननननन	2,039 ☆	99.66%	
नन	8,588		
ननन	1,513 ☆	100.00%	
नन	1,665 ☆	100.00%	
नन	2,304 ☆	100.00%	
ननननन	2,153 ☆	100.00%	
नननन	953 ☆	100.00%	
ननन	5,006		
ननन	1,107 ☆	57.12%	
नननन	14 ☆	0.69%	
नन	259 ☆	14.18%	
नननन	941 ☆	65.94%	

สถานีหลัก		ศรีสะเกษ	
क्रमक्रम	จังหวัด/อำเภอ/ตำบล	จำนวนครัวเรือนที่ ครอบคลุม	เปอร์เซ็นต์เมื่อเทียบกับ จำนวนครัวเรือนทั้งหมด
ละม		300 ☆	16.34%
ห้วยตามอญ		178 ☆	10.85%
ห้วยดึกษ์		2,207 ☆	64.57%
ยางชุมน้อย		8,910	
โนนคูณ		1,353 ☆	100.00%
กุดเมืองฮาม		656 ☆	100.00%
ดอนกาม		1,411 ☆	100.00%
นิงบอน		1,343 ☆	100.00%
ยางชุมนใหญ่		757 ☆	100.00%
ยางชุมน้อย		2,014 ☆	100.00%
สันป่า		1,376 ☆	100.00%
ราษีไศล		18,486	
เมืองแดน		1,588 ☆	100.00%
เมืองคง		2,962 ☆	99.53%
ไผ่		1,154 ☆	99.74%
จิกสังข์ทอง		834 ☆	92.46%
दान		78 ☆	6.92%
ตุ้		1,467 ☆	89.40%
บัวหง		1,498 ☆	98.42%
ส้มป่อย		1,681 ☆	100.00%
สร้างมี		1,048 ☆	100.00%
หนองแค		1,582 ☆	85.10%
หนองหมี่		1,437 ☆	100.00%
หนองสิง		1,883 ☆	100.00%
ห้วยน้ำคำ		1,274 ☆	98.84%
วังหิน		10,787	
โพนยาง		1,134 ☆	100.00%
ดอนใหญ่		1,718 ☆	100.00%
ทุ่งสว่าง		989 ☆	100.00%
ธาด		1,435 ☆	100.00%
บอแก้ว		1,203 ☆	100.00%
บสูง		2,405 ☆	100.00%
วังหิน		982 ☆	100.00%
ศรีสำราญ		921 ☆	100.00%
ศรีรัตนะ		11,861	
เสื่องข้าว		1,439 ☆	100.00%

สถานีหลัก		ศรีสะเกษ	
क्रमक्रम	จังหวัด/อำเภอ/ตำบล	จำนวนครัวเรือนที่ ครอบคลุม	เปอร์เซ็นต์เมื่อเทียบกับ จำนวนครัวเรือนทั้งหมด
ตุ้ม		2,017 ☆	100.00%
ห้วยพวย		1,965 ☆	100.00%
ศรีแก้ว		2,253 ☆	100.00%
ศรีโนนงาม		968 ☆	100.00%
สระยาววี		1,692 ☆	100.00%
สะพุง		1,527 ☆	100.00%
ศีลาลาด		1,550	
โจอม่วง		123 ☆	18.87%
กง		886 ☆	47.61%
คสิกกิ่ง		5 ☆	0.38%
หนองบัวแดง		536 ☆	54.69%
ห้วยทับทัน		8,556	
เมืองหลวง		1,845 ☆	100.00%
กลวยกว้าง		1,201 ☆	100.00%
จานแสนไชย		1,173 ☆	84.63%
ปราสาท		1,502 ☆	100.00%
ฝักใหม่		1,159 ☆	83.56%
ห้วยทับทัน		1,676 ☆	100.00%
อุทุมพรพิสัย		24,739	
แย้		900 ☆	100.00%
เขม		878 ☆	100.00%
แต่		675 ☆	100.00%
โคกจาน		1,087 ☆	100.00%
โคกหล่าม		750 ☆	100.00%
โพธิ์ชัย		1,115 ☆	100.00%
กำนดเหลือง		1,707 ☆	100.00%
กำแพง		3,161 ☆	100.00%
ชะยุ้ง		1,254 ☆	100.00%
ตาเกษ		976 ☆	100.00%
ทุ่งไชย		999 ☆	100.00%
ปะอาว		1,157 ☆	100.00%
รังแรง		1,120 ☆	100.00%
สระกำแพงใหญ่		1,979 ☆	100.00%
สำโรง		2,232 ☆	100.00%
หนองไผ่		1,126 ☆	100.00%
หนองห้าง		1,738 ☆	100.00%

สถานีหลัก			
สถานีหลัก	ศรีสะเกษ		
ครอบคลุม จังหวัด/อำเภอ/ตำบล	จำนวนครัวเรือนที่ครอบคลุม	เปอร์เซ็นต์เมื่อเทียบกับจำนวนครัวเรือนทั้งหมด	
หัวข่าง	937	★	100.00%
อีทล้า	948	★	100.00%
สุรินทร์	13,870		
โนนทรายงาม	1,588		
โนน	96	☆	6.91%
คำผง	536	☆	40.33%
ระเวียง	366	☆	19.82%
หนองเทพ	270	☆	14.17%
หนองหลวง	320	☆	25.89%
บัวเขต	707		
จรัส	-	☆	0.00%
ดาร์ง	685	☆	46.57%
บัวเขต	22	☆	0.78%
สะเดา	-	☆	0.00%
รัตนบุรี	3,919		
เบ็ด	817	☆	45.82%
ไผ่	85	☆	3.70%
ดอนแสด	859	☆	37.58%
ทับใหญ่	-	☆	0.00%
ธาตุ	1,424	★	84.06%
ยางสว่าง	734	☆	67.59%
ศรีณรงค์	153		
แจนแวน	-	☆	0.00%
หนองแวง	153	☆	11.68%
ศีขรภูมิ	126		
คาละมะ	8	☆	0.58%
ดริ่ม	118	☆	5.38%
สนม	-		
แคน	-	☆	0.00%
สังขะ	817		
ดาดง	817	☆	41.60%
พระแก้ว	-	☆	0.00%
ลำโรงทาน	6,560		
เกาะแก้ว	60	☆	5.35%
เสม็ด	152	☆	20.79%
กระออม	845	★	81.96%

สถานีหลัก			
สถานีหลัก	ศรีสะเกษ		
ครอบคลุม จังหวัด/อำเภอ/ตำบล	จำนวนครัวเรือนที่ครอบคลุม	เปอร์เซ็นต์เมื่อเทียบกับจำนวนครัวเรือนทั้งหมด	
ประตุ	802	★	100.00%
ศรีสุข	1,016	★	95.22%
สะโน	702	★	100.00%
ลำโรงทาน	60	☆	3.57%
หนองไผ่ล้อม	1,470	☆	59.56%
หนองฮะ	411	☆	41.35%
หมื่นศรี	1,042	★	84.65%
อุบลราชธานี	13,776		
เขื่องใน	7,657		
เขื่องใน	257	☆	8.43%
แดงหน่อ	392	☆	59.76%
กลางใหญ่	2	☆	0.15%
กอเอ	-	☆	0.00%
ค้อทอง	1,341	★	95.24%
ชีทวน	299	☆	17.62%
ท่าไทร	946	☆	50.81%
ธาตุน้อย	1,393	★	96.80%
นาตาใหญ่	459	☆	57.45%
บ้านไทย	842	☆	51.09%
บ้านกอก	13	☆	1.34%
ยางซันก	34	☆	2.61%
สร้างถ่อ	988	☆	41.60%
สหชาติ	691	★	96.78%
หัวดอน	-	☆	0.00%
เมืองอุบลราชธานี	3		
หนองบ่อ	3	☆	0.17%
น้ำยืน	-		
โขง	-	☆	0.00%
วารินชำราบ	2,010		
ท่าลาด	706	☆	39.31%
บุ่งหวาย	6	☆	0.20%
สระสมิง	10	☆	0.53%
ห้วยขะยุง	1,288	☆	74.54%
ลำโรง	4,106		
โคกทอง	41	☆	2.98%
โคกสว่าง	1	☆	0.05%

สถานีหลัก		ตรีสะเกษ	
ครอบคลุม จังหวัด/อำเภอ/ตำบล	จำนวนครัวเรือนที่ครอบคลุม	เปอร์เซ็นต์เมื่อเทียบกับจำนวนครัวเรือนทั้งหมด	
โนนกลาง	913 ★	80.02%	
โนนกาเส้น	1,637 ★	86.43%	
ขามเฒ่า	118 ☆	17.99%	
ค้อน้อย	142 ☆	7.67%	
บอน	505 ★	57.85%	
สำโรง	313 ☆	17.50%	
หนองไผ่	436 ☆	27.51%	
รวมทั้งสิ้น (ทั้งสถานีหลัก)	330,502		

สถานีหลัก		ยะลา	
ครอบคลุม จังหวัด/อำเภอ/ตำบล	จำนวนครัวเรือนที่ครอบคลุม	เปอร์เซ็นต์เมื่อเทียบกับจำนวนครัวเรือนทั้งหมด	
นราธิวาส	82,517		
เจาะไอร้อง	3,887		
จวบ	1,546 ★	61.42%	
บุกิต	308 ☆	8.66%	
มะรือโบออก	2,033 ★	86.62%	
เมืองนราธิวาส	31,113		
โคกเคียน	4,016 ★	61.65%	
กะลวอ	2,258 ★	100.00%	
กะลวอเหนือ	3,798 ★	96.99%	
บางนาค	13,381 ★	100.00%	
บางปอ	2,283 ★	100.00%	
มะนังตายอ	1,872 ★	100.00%	
สาฎิ	3,505 ★	100.00%	
แว้ง	5		
แมง	5 ☆	0.35%	
จะแนะ	1,210		
จะแนะ	456 ☆	17.49%	
ข้างเคือก	311 ☆	16.29%	
ดงยาง	145 ☆	6.69%	
ผดงมาตร	298 ☆	24.90%	
ตากใบ	15,348		
เกาะสะท้อน	1,651 ★	100.00%	
เจ๊ะเท	5,338 ★	100.00%	
ไซซิด	1,280 ★	94.67%	
ไพรัน	2,001 ★	100.00%	
นาค	957 ★	100.00%	
บางขุนทอง	1,011 ★	87.84%	
พรอน	1,260 ★	88.73%	
ศาลาใหม่	1,850 ★	100.00%	
บาเจาะ	560		
กาเยาะมาตี	14 ☆	0.97%	
บาเจาะ	93 ☆	3.23%	
บาเราะห์	49 ☆	3.76%	
ปะดากาเกาะ	363 ☆	12.08%	
ลูโบะสาวอ	41 ☆	3.07%	
ยี่งอ	5,083		

สถานีหลัก	ยะลา		
क्रमक्रम जंगत/आकष/आमल	जंमनकराक्रेमते करमकुलम	जंमनकराक्रेमते करमकुलम	ऐरुसेनतेऐरुसेमतेक जंमनकराक्रेमतेऐरुसेमतेक
जुऐऐऐ	414 ☆	414 ☆	25.34%
तेऐऐऐऐऐ	676 ☆	676 ☆	37.00%
ऐऐऐ	1,806 ☆	1,806 ☆	74.23%
ऐऐऐऐऐ	1,790 ☆	1,790 ☆	100.00%
ऐऐऐऐऐऐऐ	43 ☆	43 ☆	4.30%
ऐऐऐऐऐऐऐऐ	354 ☆	354 ☆	30.92%
ऐऐऐऐऐऐऐऐऐऐ	9,861	9,861	
ऐऐऐऐऐ	749 ☆	749 ☆	38.04%
ऐऐऐऐऐऐ	92 ☆	92 ☆	3.52%
ऐऐऐऐऐऐऐ	4,646 ☆	4,646 ☆	80.13%
ऐऐऐऐऐऐऐऐ	1,508 ☆	1,508 ☆	71.84%
ऐऐऐऐऐऐऐऐऐ	714 ☆	714 ☆	24.02%
ऐऐऐऐऐऐऐऐऐऐ	305 ☆	305 ☆	15.54%
ऐऐऐऐऐऐऐऐऐऐऐ	1,847 ☆	1,847 ☆	78.97%
ऐऐऐऐऐऐऐऐऐऐऐऐ	7,382	7,382	
ऐऐऐऐऐऐऐऐ	6 ☆	6 ☆	0.37%
ऐऐऐऐऐऐऐऐऐ	- ☆	- ☆	0.00%
ऐऐऐऐऐऐऐऐऐऐ	544 ☆	544 ☆	17.11%
ऐऐऐऐऐऐऐऐऐऐऐ	2,665 ☆	2,665 ☆	84.31%
ऐऐऐऐऐऐऐऐऐऐऐऐ	1,761 ☆	1,761 ☆	90.17%
ऐऐऐऐऐऐऐऐऐऐऐऐऐ	791 ☆	791 ☆	61.94%
ऐऐऐऐऐऐऐऐऐऐऐऐऐऐ	499 ☆	499 ☆	52.80%
ऐऐऐऐऐऐऐऐऐऐऐऐऐऐऐ	1,116 ☆	1,116 ☆	71.36%
ऐऐऐऐऐऐऐऐऐऐऐऐऐऐऐऐ	5,974	5,974	
ऐऐऐऐऐऐऐऐऐऐऐऐऐऐऐऐऐ	967 ☆	967 ☆	89.62%
ऐऐऐऐऐऐऐऐऐऐऐऐऐऐऐऐऐऐ	372 ☆	372 ☆	41.43%
ऐऐऐऐऐऐऐऐऐऐऐऐऐऐऐऐऐऐऐ	1,672 ☆	1,672 ☆	86.23%
ऐऐऐऐऐऐऐऐऐऐऐऐऐऐऐऐऐऐऐऐ	345 ☆	345 ☆	31.97%
ऐऐऐऐऐऐऐऐऐऐऐऐऐऐऐऐऐऐऐऐऐ	676 ☆	676 ☆	52.85%
ऐऐऐऐऐऐऐऐऐऐऐऐऐऐऐऐऐऐऐऐऐऐ	1,942 ☆	1,942 ☆	65.79%
ऐऐऐऐऐऐऐऐऐऐऐऐऐऐऐऐऐऐऐऐऐऐऐ	628	628	
ऐऐऐऐऐऐऐऐऐऐऐऐऐऐऐऐऐऐऐऐऐऐऐऐ	118 ☆	118 ☆	9.49%
ऐऐऐऐऐऐऐऐऐऐऐऐऐऐऐऐऐऐऐऐऐऐऐऐऐ	510 ☆	510 ☆	22.47%
ऐऐऐऐऐऐऐऐऐऐऐऐऐऐऐऐऐऐऐऐऐऐऐऐऐऐ	275	275	
ऐऐऐऐऐऐऐऐऐऐऐऐऐऐऐऐऐऐऐऐऐऐऐऐऐऐऐ	1 ☆	1 ☆	0.07%
ऐऐऐऐऐऐऐऐऐऐऐऐऐऐऐऐऐऐऐऐऐऐऐऐऐऐऐऐ	42 ☆	42 ☆	1.97%

สถานีหลัก	ยะลา		
क्रमक्रम जंगत/आकष/आमल	जंमनकराक्रेमते करमकुलम	जंमनकराक्रेमते करमकुलम	ऐरुसेनतेऐरुसेमतेक जंमनकराक्रेमतेऐरुसेमतेक
ऐऐऐऐऐऐ	232 ☆	232 ☆	9.27%
ऐऐऐऐऐऐऐऐ	1,191	1,191	
ऐऐऐऐऐऐऐऐऐ	104 ☆	104 ☆	8.98%
ऐऐऐऐऐऐऐऐऐऐ	- ☆	- ☆	0.00%
ऐऐऐऐऐऐऐऐऐऐऐ	278 ☆	278 ☆	14.11%
ऐऐऐऐऐऐऐऐऐऐऐऐ	492 ☆	492 ☆	37.79%
ऐऐऐऐऐऐऐऐऐऐऐऐऐ	317 ☆	317 ☆	13.59%
ऐऐऐऐऐऐऐऐऐऐऐऐऐऐ	100,621	100,621	
ऐऐऐऐऐऐऐऐऐऐऐऐऐऐऐ	7,018	7,018	
ऐऐऐऐऐऐऐऐऐ	747 ☆	747 ☆	100.00%
ऐऐऐऐऐऐऐऐऐऐ	592 ☆	592 ☆	95.18%
ऐऐऐऐऐऐऐऐऐऐऐ	340 ☆	340 ☆	14.46%
ऐऐऐऐऐऐऐऐऐऐऐऐ	478 ☆	478 ☆	39.15%
ऐऐऐऐऐऐऐऐऐऐऐऐऐ	241 ☆	241 ☆	3.24%
ऐऐऐऐऐऐऐऐऐऐऐऐऐऐ	1,680 ☆	1,680 ☆	99.59%
ऐऐऐऐऐऐऐऐऐऐऐऐऐऐऐ	425 ☆	425 ☆	72.16%
ऐऐऐऐऐऐऐऐऐऐऐऐऐऐऐऐ	891 ☆	891 ☆	80.71%
ऐऐऐऐऐऐऐऐऐऐऐऐऐऐऐऐऐ	1,624 ☆	1,624 ☆	100.00%
ऐऐऐऐऐऐऐऐऐऐऐऐऐऐऐऐऐ	3,834	3,834	
ऐऐऐऐऐऐऐऐऐऐऐऐऐऐऐऐऐऐ	1,309 ☆	1,309 ☆	94.79%
ऐऐऐऐऐऐऐऐऐऐऐऐऐऐऐऐऐऐऐ	1,313 ☆	1,313 ☆	99.62%
ऐऐऐऐऐऐऐऐऐऐऐऐऐऐऐऐऐऐऐऐ	1,212 ☆	1,212 ☆	100.00%
ऐऐऐऐऐऐऐऐऐऐऐऐऐऐऐऐऐऐऐऐऐ	10,456	10,456	
ऐऐऐऐऐऐऐऐऐऐऐऐऐऐऐऐऐऐऐऐऐ	881 ☆	881 ☆	26.42%
ऐऐऐऐऐऐऐऐऐऐऐऐऐऐऐऐऐऐऐऐऐऐ	1,196 ☆	1,196 ☆	100.00%
ऐऐऐऐऐऐऐऐऐऐऐऐऐऐऐऐऐऐऐऐऐऐऐ	11 ☆	11 ☆	0.88%
ऐऐऐऐऐऐऐऐऐऐऐऐऐऐऐऐऐऐऐऐऐऐऐऐ	930 ☆	930 ☆	74.34%
ऐऐऐऐऐऐऐऐऐऐऐऐऐऐऐऐऐऐऐऐऐऐऐऐऐ	1,141 ☆	1,141 ☆	93.91%
ऐऐऐऐऐऐऐऐऐऐऐऐऐऐऐऐऐऐऐऐऐऐऐऐऐऐ	1,212 ☆	1,212 ☆	76.47%
ऐऐऐऐऐऐऐऐऐऐऐऐऐऐऐऐऐऐऐऐऐऐऐऐऐऐऐ	1,246 ☆	1,246 ☆	43.63%
ऐऐऐऐऐऐऐऐऐऐऐऐऐऐऐऐऐऐऐऐऐऐऐऐऐऐऐ	767 ☆	767 ☆	100.00%
ऐऐऐऐऐऐऐऐऐऐऐऐऐऐऐऐऐऐऐऐऐऐऐऐऐऐऐ	1,164 ☆	1,164 ☆	69.00%
ऐऐऐऐऐऐऐऐऐऐऐऐऐऐऐऐऐऐऐऐऐऐऐऐऐऐऐ	260 ☆	260 ☆	31.94%
ऐऐऐऐऐऐऐऐऐऐऐऐऐऐऐऐऐऐऐऐऐऐऐऐऐऐऐ	1,648 ☆	1,648 ☆	91.76%
ऐऐऐऐऐऐऐऐऐऐऐऐऐऐऐऐऐऐऐऐऐऐऐऐऐऐऐ	14	14	
ऐऐऐऐऐऐऐऐऐऐऐऐऐऐऐऐऐऐऐऐऐऐऐऐऐऐऐ	14 ☆	14 ☆	2.70%

สถานีหลัก		ยะลา	
क्रमक्रम	จังหวัด/อำเภอ/ตำบล	จำนวนครัวเรือนที่ क्रमक्रम	เปอร์เซ็นต์เมื่อเทียบกับ จำนวนครัวเรือนทั้งหมด
กะพ้อ		3,288	
กะรุบี		946	70.44%
ตะโละดีรามัน		832	88.32%
ปล่องพวย		1,510	99.34%
ทุ่งยางแดง		4,484	
ตะโละแมะนา		879	97.56%
น้ำดำ		911	100.00%
ปาก		1,401	100.00%
พิเทน		1,293	80.71%
ปะนาเระ		4,997	
ควน		27	2.49%
ดอน		30	3.01%
ท่าข้าม		686	100.00%
บ้านกลาง		572	34.90%
บ้านนอก		690	74.35%
บ้านน้ำปอ		851	69.87%
ปะนาเระ		2,029	94.81%
พอมิ่ง		112	17.53%
มายอ		7,461	
เกาะจัน		950	100.00%
กระเสาะ		732	100.00%
กระหวะ		190	23.90%
ดง		790	100.00%
ถนน		518	66.58%
ปะโต		980	100.00%
ปานัน		337	100.00%
มายอ		645	61.43%
ลาง		4	0.22%
ลูโละยีไร		1,283	61.18%
สะกา		6	0.74%
สาธอใต้		388	100.00%
สาธอบน		638	100.00%
ยะรัง		18,313	
เขาคุ่ม		3,401	84.73%
เกาะมาร์		1,855	84.74%
กระโต		924	100.00%

สถานีหลัก		ยะลา	
क्रमक्रम	จังหวัด/อำเภอ/ตำบล	จำนวนครัวเรือนที่ क्रमक्रम	เปอร์เซ็นต์เมื่อเทียบกับ จำนวนครัวเรือนทั้งหมด
กลล้า		1,263	100.00%
คลองใหม่		1,078	100.00%
ประจัน		1,615	100.00%
ปิตุมดี		1,306	100.00%
ยะรัง		2,470	100.00%
ระแงง		833	100.00%
วัด		1,033	100.00%
เสดวา		1,562	100.00%
สะนอ		973	100.00%
ยะรัง		15,323	
แหลมโพธิ์		219	13.11%
จะรัง		933	100.00%
ตอหลัง		529	100.00%
ตะโละ		679	100.00%
ตะโละกาโปร์		1,655	100.00%
ต้นหยงจิงงา		252	66.84%
ต้นหยงตอลอ		713	100.00%
ตาแคะ		858	100.00%
ดาดิอายร์		846	100.00%
นาโละ		579	96.66%
บางปู		1,193	60.93%
ปียามนัง		809	100.00%
ปลากง		441	100.00%
มะนังยง		1,260	100.00%
ยามู		2,270	99.47%
ราดาบ้ายัง		883	100.00%
สามัน		496	100.00%
หนองแรด		708	100.00%
สายบุรี		13,106	
เดระบอน		1,231	63.42%
แม่เฒ่า		571	50.22%
กะดง		1,039	100.00%
ดะรัง		1,292	100.00%
ดะลัน		3,530	91.03%
ทุ่งคูล่า		77	14.58%
บางเก่า		661	99.40%

สถานีหลัก		ยะลา	
क्रमक्रम	จังหวัด/อำเภอ/ตำบล	จำนวนครัวเรือนที่ क्रमक्रम	เปอร์เซ็นต์เมื่อเทียบกับ จำนวนครัวเรือนทั้งหมด
มือระ		674	100.00%
ปะเสยว		1,798	100.00%
มะนังดาส่า		1,466	99.32%
ละหาร		767	67.46%
หนองจิก		12,327	
เกาะเปาะ		460	89.15%
คอลลตันหยง		1,090	100.00%
ดอนรัก		1,068	88.05%
ดาโต๊ะ		564	100.00%
ดง		913	29.48%
ท่ากำฆ่า		1,250	87.90%
บอทอง		3,244	71.58%
บางเขา		1,244	78.78%
บางดาวา		26	3.77%
ปะโลปะปโย		833	49.79%
ยาร์		894	100.00%
ลิปะสะรัง		741	100.00%
ยะลา		74,438	
เบตง		804	
ตานะมะเราะ		11	0.26%
ธำน้ำพิพย์		534	33.97%
ยะรม		20	0.53%
ฮัยเยอ์รัง		239	5.75%
เมืองยะลา		43,190	
ปะปะเส้ง		572	51.44%
ดาเซ		1,440	100.00%
ท่าสาป		899	60.50%
บันนังสาเรง		48	3.43%
บูดี		1,962	81.61%
พรอน		711	64.00%
ยะลา		604	91.65%
ยุโรป		1,579	100.00%
ลำใหม่		1,338	72.56%
ลำพะยา		951	67.98%
ลีดล		814	57.73%
สะเตง		23,986	99.36%

สถานีหลัก		ยะลา	
क्रमक्रम	จังหวัด/อำเภอ/ตำบล	จำนวนครัวเรือนที่ क्रमक्रम	เปอร์เซ็นต์เมื่อเทียบกับ จำนวนครัวเรือนทั้งหมด
สะเตงนอก		8,012	74.18%
หน้าถ้ำ		274	33.29%
กรงปินัง		2,349	
กรงปินัง		224	12.03%
ปุโรง		875	93.88%
สะอะ		1,035	62.65%
ห้วยกระพัง		215	22.37%
กำบัง		609	
กำบัง		189	6.22%
บะละ		420	14.05%
ธำโรด		2,655	
แม่หวาด		559	16.10%
ศิรีเขต		331	31.89%
ธำโรด		1,072	63.81%
บ้านแพร		693	32.69%
บันนังสตา		4,681	
เขือมบางลง		893	48.88%
ดลิ่งขัน		149	3.48%
ดาปะปะเต๊ะ		15	0.68%
ถ้ำทะเล		480	37.53%
บันนังสตา		2,622	61.90%
บะละ		522	26.43%
ยะหา		7,716	
กาดอง		1,336	85.04%
ดาซี		243	40.91%
บาโจยซีแน		1,075	75.28%
บาโจ		839	44.25%
ปะเต		818	27.89%
ยะหา		3,014	88.65%
ละแ		391	38.56%
รามัน		12,434	
กะระ		1,353	84.04%
เนินงาม		1,435	96.89%
โกตาบารู		28	2.34%
กอดดือรี		966	80.77%
กาญจนาเกะ		1,047	42.63%

สถานีหลัก		ยะลา	
क्रमक्रम	จังหวัด/อำเภอ/ตำบล	จำนวนครัวเรือนที่ ครอบคลุม	เปอร์เซ็นต์เมื่อเทียบกับ จำนวนครัวเรือนทั้งหมด
	กาลอ	- ☆	0.00%
	จะเก๊ะ	1,317 ★	100.00%
	ตะโละทะเลอ	1,372 ★	90.86%
	ท่าธง	1,515 ★	99.54%
	นาโงย	345 ★	52.27%
	นาลอ	69 ☆	5.93%
	นีม้ง	179 ☆	15.43%
	วังพญา	1,619 ★	97.47%
	อาซอง	1,189 ★	100.00%
สงขลา		2,718	
	เทพา	446	
	เกาะสะบ้า	- ☆	0.00%
	เทพา	42 ☆	1.27%
	ปากบาง	252 ☆	12.94%
	ลำไพล	145 ☆	3.54%
	วังใหญ่	7 ☆	0.32%
	จะนะ	4	
	แค	4 ☆	0.37%
	นาทวี	83	
	ทับช้าง	44 ☆	2.08%
	นาทวี	30 ☆	0.51%
	สะทอน	9 ☆	0.36%
	สะบ้าย้อย	2,183	
	เขาแดง	43 ☆	2.18%
	ควา	272 ☆	11.26%
	จะแนะ	825 ★	58.26%
	ทุ่งพอ	544 ☆	28.41%
	ธารคีรี	403 ☆	35.85%
	มาไทย	96 ☆	6.86%
	หาดใหญ่	2	
	ทุ่งตาเสา	2 ☆	0.04%
	พะดง	- ☆	0.00%
รวมทั้งสิ้น (ทั้งสถานีหลัก)		260,294	